



This is a digital copy of a book that was preserved for generations on library shelves before it was carefully scanned by Google as part of a project to make the world's books discoverable online.

It has survived long enough for the copyright to expire and the book to enter the public domain. A public domain book is one that was never subject to copyright or whose legal copyright term has expired. Whether a book is in the public domain may vary country to country. Public domain books are our gateways to the past, representing a wealth of history, culture and knowledge that's often difficult to discover.

Marks, notations and other marginalia present in the original volume will appear in this file - a reminder of this book's long journey from the publisher to a library and finally to you.

Usage guidelines

Google is proud to partner with libraries to digitize public domain materials and make them widely accessible. Public domain books belong to the public and we are merely their custodians. Nevertheless, this work is expensive, so in order to keep providing this resource, we have taken steps to prevent abuse by commercial parties, including placing technical restrictions on automated querying.

We also ask that you:

- + *Make non-commercial use of the files* We designed Google Book Search for use by individuals, and we request that you use these files for personal, non-commercial purposes.
- + *Refrain from automated querying* Do not send automated queries of any sort to Google's system: If you are conducting research on machine translation, optical character recognition or other areas where access to a large amount of text is helpful, please contact us. We encourage the use of public domain materials for these purposes and may be able to help.
- + *Maintain attribution* The Google "watermark" you see on each file is essential for informing people about this project and helping them find additional materials through Google Book Search. Please do not remove it.
- + *Keep it legal* Whatever your use, remember that you are responsible for ensuring that what you are doing is legal. Do not assume that just because we believe a book is in the public domain for users in the United States, that the work is also in the public domain for users in other countries. Whether a book is still in copyright varies from country to country, and we can't offer guidance on whether any specific use of any specific book is allowed. Please do not assume that a book's appearance in Google Book Search means it can be used in any manner anywhere in the world. Copyright infringement liability can be quite severe.

About Google Book Search

Google's mission is to organize the world's information and to make it universally accessible and useful. Google Book Search helps readers discover the world's books while helping authors and publishers reach new audiences. You can search through the full text of this book on the web at <http://books.google.com/>



Acerca de este libro

Esta es una copia digital de un libro que, durante generaciones, se ha conservado en las estanterías de una biblioteca, hasta que Google ha decidido escanearlo como parte de un proyecto que pretende que sea posible descubrir en línea libros de todo el mundo.

Ha sobrevivido tantos años como para que los derechos de autor hayan expirado y el libro pase a ser de dominio público. El que un libro sea de dominio público significa que nunca ha estado protegido por derechos de autor, o bien que el período legal de estos derechos ya ha expirado. Es posible que una misma obra sea de dominio público en unos países y, sin embargo, no lo sea en otros. Los libros de dominio público son nuestras puertas hacia el pasado, suponen un patrimonio histórico, cultural y de conocimientos que, a menudo, resulta difícil de descubrir.

Todas las anotaciones, marcas y otras señales en los márgenes que estén presentes en el volumen original aparecerán también en este archivo como testimonio del largo viaje que el libro ha recorrido desde el editor hasta la biblioteca y, finalmente, hasta usted.

Normas de uso

Google se enorgullece de poder colaborar con distintas bibliotecas para digitalizar los materiales de dominio público a fin de hacerlos accesibles a todo el mundo. Los libros de dominio público son patrimonio de todos, nosotros somos sus humildes guardianes. No obstante, se trata de un trabajo caro. Por este motivo, y para poder ofrecer este recurso, hemos tomado medidas para evitar que se produzca un abuso por parte de terceros con fines comerciales, y hemos incluido restricciones técnicas sobre las solicitudes automatizadas.

Asimismo, le pedimos que:

- + *Haga un uso exclusivamente no comercial de estos archivos* Hemos diseñado la Búsqueda de libros de Google para el uso de particulares; como tal, le pedimos que utilice estos archivos con fines personales, y no comerciales.
- + *No envíe solicitudes automatizadas* Por favor, no envíe solicitudes automatizadas de ningún tipo al sistema de Google. Si está llevando a cabo una investigación sobre traducción automática, reconocimiento óptico de caracteres u otros campos para los que resulte útil disfrutar de acceso a una gran cantidad de texto, por favor, envíenos un mensaje. Fomentamos el uso de materiales de dominio público con estos propósitos y seguro que podremos ayudarle.
- + *Conserve la atribución* La filigrana de Google que verá en todos los archivos es fundamental para informar a los usuarios sobre este proyecto y ayudarles a encontrar materiales adicionales en la Búsqueda de libros de Google. Por favor, no la elimine.
- + *Manténgase siempre dentro de la legalidad* Sea cual sea el uso que haga de estos materiales, recuerde que es responsable de asegurarse de que todo lo que hace es legal. No dé por sentado que, por el hecho de que una obra se considere de dominio público para los usuarios de los Estados Unidos, lo será también para los usuarios de otros países. La legislación sobre derechos de autor varía de un país a otro, y no podemos facilitar información sobre si está permitido un uso específico de algún libro. Por favor, no suponga que la aparición de un libro en nuestro programa significa que se puede utilizar de igual manera en todo el mundo. La responsabilidad ante la infracción de los derechos de autor puede ser muy grave.

Acerca de la Búsqueda de libros de Google

El objetivo de Google consiste en organizar información procedente de todo el mundo y hacerla accesible y útil de forma universal. El programa de Búsqueda de libros de Google ayuda a los lectores a descubrir los libros de todo el mundo a la vez que ayuda a autores y editores a llegar a nuevas audiencias. Podrá realizar búsquedas en el texto completo de este libro en la web, en la página <http://books.google.com>

04107











ITINERARIOS Y DERROTAS

DE LA

REPUBLICA MEXICANA,

PUBLICADOS POR LOS AYUDANTES DEL ESTADO MAYOR DEL EJERCITO,

JOSE J. ALVAREZ Y RAFAEL DURAN.






MEXICO: 1856.

Imprenta de José A. Godoy, calle del Seminario número 6:

Dr. Vicente ...

29
47



PRÓLOGO.

LA coleccion de Itinerarios y Derroteros de la República Mexicana que presentamos al público, si tal vez no llena completamente las exigencias á que debemos aspirar segun el estado de ilustracion á que ha llegado la Nacion, al menos satisface una necesidad urgente que se nota mas cada dia, pues que los que existen son tan diminutos, que apenas dan á conocer las distancias de las capitales; por lo mismo, nos lisonjamos de haber dado el primer paso para mejorar esta clase de trabajos, que por desgracia han sido abandonados, quizá por la dificultad de conseguir datos suficientes para su perfeccion sino por medio de un estudio muy penoso. Para que el público juzgue de este trabajo, haremos una ligera reseña, ya del material que sirvió de base para él, y ya del plan bajo el cual fué formado: para lo primero, nos hemos servido de los datos que nos han franqueado en la Sociedad de Estadística, en los Ministerios de Guerra y de Fomento, y en la Direccion general de Correos. Tambien hemos tenido presentes las Memorias estadísticas de Morelia, Jalisco, México, Orizava, Córdoba, Guerrero, Oajaca, Chiapas, Tabasco, Isla del Cármen, Soconusco, Tlaxcala, Tehuantepec, Colima, Tamaulipas, Sonora, Sinaloa, Durango, Coahuila, Nuevo-Leon, Aguascalientes, Querétaro y Guanajuato, y de todos los Itinerarios y leguarios que corren impresos, y algunos que nos proporcionó el Estado Mayor del Ejército, así como tambien varios borradores que personas inteligentes nos franquearon; por último, hemos tenido presente la obra de Villaseñor para hacer algunas correcciones. Para lo segundo, esto es, el plan



172-6000 1

ITINERARIOS Y DERROTEROS

DE LA

REPUBLICA MEXICANA,

PUBLICADOS POR LOS AYUDANTES DEL ESTADO MAYOR DEL EJERCITO,

JOSE J. ALVAREZ Y RAFAEL DURAN.



MEXICO: 1856.

Imprenta de José A. Godoy, calle del Seminario núm: 6:

S. de Vicente - 1856

)

24

!

25

2
3
4

PRÓLOGO.

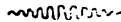


LA coleccion de Itinerarios y Derroteros de la República Mexicana que presentamos al público, si tal vez no llena completamente las exigencias á que debemos aspirar segun el estado de ilustracion á que ha llegado la Nacion, al menos satisface una necesidad urgente que se nota mas cada dia, pues que los que existen son tan diminutos, que apenas dan á conocer las distancias de las capitales; por lo mismo, nos lisonjamos de haber dado el primer paso para mejorar esta clase de trabajos, que por desgracia han sido abandonados, quizá por la dificultad de conseguir datos suficientes para su perfeccion sino por medio de un estudio muy penoso. Para que el público juzgue de este trabajo, haremos una ligera reseña, ya del material que sirvió de base para él, y ya del plan bajo el cual fué formado: para lo primero, nos hemos servido de los datos que nos han franqueado en la Sociedad de Estadística, en los Ministerios de Guerra y de Fomento, y en la Direccion general de Correos. Tambien hemos tenido presentes las Memorias estadísticas de Morelia, Jalisco, México, Orizava, Córdova, Guerrero, Oajaca, Chiapas, Tabasco, Isla del Cármen, Soconusco, Tlaxcala, Tehuantepec, Colima, Tamaulipas, Sonora, Sinaloa, Durango, Coahuila, Nuevo-Leon, Aguascalientes, Querétaro y Guanajuato, y de todos los Itinerarios y leguarios que corren impresos, y algunos que nos proporcionó el Estado Mayor del Ejército, así como tambien varios borradores que personas inteligentes nos franquearon; por último, hemos tenido presente la obra de Villaseñor para hacer algunas correcciones. Para lo segundo, esto es, el plan

09
147



PRÓLOGO.



LA coleccion de Itinerarios y Derroteros de la República Mexicana que presentamos al público, si tal vez no llena completamente las exigencias á que debemos aspirar segun el estado de ilustracion á que ha llegado la Nacion, al menos satisface una necesidad urgente que se nota mas cada dia, pues que los que existen son tan diminutos, que apenas dan á conocer las distancias de las capitales; por lo mismo, nos lisonjamos de haber dado el primer paso para mejorar esta clase de trabajos, que por desgracia han sido abandonados, quizá por la dificultad de conseguir datos suficientes para su perfeccion sino por medio de un estudio muy penoso. Para que el público juzgue de este trabajo, haremos una ligera reseña, ya del material que sirvió de base para él, y ya del plan bajo el cual fué formado: para lo primero, nos hemos servido de los datos que nos han franqueado en la Sociedad de Estadística, en los Ministerios de Guerra y de Fomento, y en la Direccion general de Correos. Tambien hemos tenido presentes las Memorias estadísticas de Morcia, Jalisco, México, Orizava, Córdoba, Guerrero, Oajaca, Chiapas, Tabasco, Isla del Carmen, Soconusco, Tlaxcala, Tehuantepec, Colima, Tamaulipas, Sonora, Sinaloa, Durango, Coahuila, Nuevo-Leon, Aguascalientes, Querétaro y Guanajuato, y de todos los Itinerarios y leguarios que corren impresos, y algunos que nos proporcionó el Estado Mayor del Ejército, así como tambien varios borradores que personas inteligentes nos franquearon; por último, hemos tenido presente la obra de Villaseñor para hacer algunas correcciones. Para lo segundo, esto es, el plan

También hemos agregado los derroteros de las diligencias generales y particulares establecidas en la capital, espresando las postas y lugares de su término.

Y una noticia de las líneas telegráficas establecidas, y de los lugares intermedios donde se reciben mensajes.

Las materias que contiene la obra, van puestas en un índice general que facilitará el uso de este libro, y al repartirse las entregas se acompañará el parcial que le corresponda á cada una.

México, Julio de 1856.

José Justo Alvarez.

Rafael Durán.

NOTA.—Cumple á la justicia hacer público que la totalidad de estos trabajos se debe á mi compañero el Sr. Durán, pues que el haberme separado de esta capital no me permitió continuar trabajando.—JOSE J. ALVAREZ.

	legs.		legs.
San Nicolás, al O. S. O.....	3	Capula, al O.....	4
Tiripitío, al S. O.....	5	Zintzunsan, al O. S. O.....	8½
Tacacuaro, al O.....	5½		

NÚMERO 2.

De México á Maravatío 49 leguas al N. O.

[Véase el núm. 1.]

Circundan á Maravatío los pueblos siguientes.

San Lorenzo, al E.....	1½	San Lucas, al O. N. O.....	2
Tuxpan, al S. E.....	11½	Irimbo, al S. S. O.....	6
Taximaroa, al S.....	6	Tlalpujahuá, al S. S. E.....	8
San Bartolomé, al S. S. O.....	3½	Morelia, al N. N. O.....	20
San Miguel, al S. S. O.....	6	Tupátaro, al N. E.....	3½
Zitácuaro, al S. S. E.....	16	San Pedro, al S.....	4
San Mateo, al O.....	1¼	San Sebastian, al S.....	15
Tungareo, al O.....	2	Singuyó, al S. E.....	3
Taringangato, al O.....	5	Epungeo, al S.....	5

NÚMERO 3.

De México á Páztcuaro [1] por Tancicuaro, 80½ leguas al O. N. O.

DE MEXICO A:	Leguas.	Totales.
Morelia [véase el núm. 1].....		69
Tancicuaro.....	2	71
Zintzunsan.....	6½	77½
Iguatzio.....	1	78½
PAZTCUARO: circundada de cerros, y la entrada es por una calzada ancha de piedra.....	2	80½

OTRO POR UNDAMEO.

DE MEXICO A:		
Morelia [véase el núm. 1].....		69
Undameo, carretero bueno.....	3	72
Tiripitío, idem.....	2	74
Huirambo. Aquí se separan dos caminos, uno domina á Páztcuaro y llaman de Herradura, ambos carreteros...	2	76
PAZTCUARO: está circundada de cerros.....	3	79

(1) Antiguamente se llamaba Utzila.

OTRO POR VENTA DEL CORREO.

	Leguas.	Totales.
DE MEXICO A:		
Morelia		69
Venta del Correo.....	7	76
PAZTCUARO.....	6	82

Circundan á Páztcuaro los pueblos y puntos siguientes.

	lega.		legs.
Acutzio, al E.	14	Comachen, al N. O.....	9
Parangaricutiro, al O. S. O.	22	Angaguan, al N. O.....	18
San Pedro Zacan, al O.....	24	Copacuaró, al O.....	15
Apóo, al E.....	32	Epuxan, al O.....	17
Zintzunsan, al E. N. E.....	5	Aguanoto, al O.....	19
Tiripitío, al E. N. E.....	5	Parangaricuaro, al O.....	23
Morelia, al N. E.....	13	Sirosto, al O.....	27
Echucandiro, al N. E.....	14	Urecho, al S. O.....	17
Conguripo, al N. N. E.....	31	Uruápan, al S. O.....	15
Turindaro, al N. E.....	12	Panindicuaro, al S. O.....	21
Zacapu, al N.....	14	Santa Clara, al S.....	4
Pomacuáran, al O.....	15	Apeo, al S.....	4½
Paracho, al N. N. O.....	14	Guangó, al S.....	17
Arantzan, al N. O.....	14	Santa Fé, al O.....	35
Tanacho, al N. N. O.....	18	Nomarán, al O.....	25
Cheran, al N. O.....	17	Puruándiro, al E. N. E.....	25
San Felipe de los Cerros, al N. O.	9		

NÚMERO 4.

De México á Zitácuaro 65 leguas al O.

	Leguas.	Totales.
DE MEXICO A:		
Maravatio [véase el número 1].....		49
ZITACUARO.....	16	65

Circundan á Zitácuaro los pueblos siguientes.

	legs.		legs.
Tinguineo, al E.....	5	Púcuaro, al O.....	5
Maravatio, al N. ¼ N. O.....	16	S. Mateo del Rincon, al N. N. E.	3
San Felipe, al N.....	2½	San Bartolomé, al N.....	2

	legs.		legs.
San Francisco, al E.....		Xilotepec, al S. E.....	$\frac{1}{2}$
Tusantla [1] al S. O.....	8	Copándaro, al S.....	4
Chichimequillas, al S.....	1	Tungapeo, al O. $\frac{1}{4}$ S. O.....	$3\frac{1}{2}$
Coatepec, al S.....	$\frac{1}{2}$	Sizahuato, al O. N. O.....	3
Apucio, al S.....	$3\frac{1}{2}$	Xoconuzco, al S. E.....	4

NÚMERO 5.

De México á Uruapan $98\frac{1}{2}$ leguas al O. S. O.

	Leguas. Totales.
DE MEXICO A:	
Páztcuaro [véase el número 3 per Tacicuaro].....	80 $\frac{1}{2}$
Zirahua	5
Taretan	$5\frac{1}{2}$
URUAPAN	$7\frac{1}{2}$
	98 $\frac{1}{2}$

Circundan á Uruapan las poblaciones siguientes.

	legs.		legs.
San Felipe de los Cerros, al E..	$8\frac{3}{4}$	Paranguaricuaro, al O.....	$8\frac{1}{2}$
Sirosto, al S. E.....	12	Angahuan, al O.....	12
Xicatlan, al S.....	$1\frac{1}{4}$	San Lorenzo, al N.....	$3\frac{3}{4}$
Tucotacato, al S.....	3	Corucó, al N.....	8
Apóo, al S.....	18	Páztcuaro, al N. E.....	18
San Gregorio, al S.....	22	Tancítaro, al O. N. O.....	8

NÚMERO 6.

De México á Zintzunsan $77\frac{1}{2}$ leguas al O.

	Leguas. Totales.
DE MEXICO A:	
Morelia [véase el número 1].....	69
Tancicuaro.....	2
ZINTZUNSAN [2]. Está situada en un llano espacioso....	$6\frac{1}{2}$
	$77\frac{1}{2}$

(1) Entre Tusantla y Zitácuaro hay dos valles fértiles, que tienen quince leguas de longitud y están poblados de varias haciendas.

(2) Antiguamente se llamaba *Cocupao*, y hoy villa de *Quiroga*. Está situada entre dos encumbrados cerros, que no dejan mas de dos salidas, una al Norte y otra al Sur.

Circundan á esta villa los pueblos siguientes.

	legs.		legs.
Páztcuaro, al N. E.....	5	San Francisco Iguatzeo, al S....	2½
Cocupao, al N.....	4	Santa Fé, al O.....	1
San Gerónimo, al O.....	1	Tirindaro, al N. N. E.....	13
Cuinchuchan, al S.....	2½	Santa Ana Zacapu, al N. E....	15

NÚMERO 7.

De México á Irimbo 55 leguas al O. N. O.

	Leguas.	Totales.
DE MEXICO A:		
Maravatío [véase el núm. 1].....		49
IRIMBO.....	6	55

Circundan á Irimbo los pueblos siguientes.

	legs.		legs.
Epungeo, al S. E.....	1½	Singareo, al O. N. O.....	1½
Anganguco, al E.....	3	Singuio, al N.....	2
Maravatío, al N.....	6		

NÚMERO 8.

De México á Turíndaro 96 leguas al O. N. O.

	Leguas.	Totales.
DE MEXICO A:		
Morelia [véase el núm. 1.].....		69
Teremendo.....	9½	78½
Copándaro.....	9½	88
TURÍNDARO.....	8	96

Circundan á Turíndaro los pueblos siguientes.

	legs.		legs.
Copándaro, al N. E.....	8	Capula, al O. S. O.....	6
Tarejero, al N.....	2	Etucuario, al N. O.....	12
Coeneo, al N. N. E.....	3½	Zacapu al N. O.....	1
Cipiajo, al N. O.....	4	Patamban, al O.....	8
S. Miguel del Monte, al N.....	7	Páztcuaro al S. E.....	12

NÚMERO 9.

De México á Tlasasalca por Taríndaro, 97½ leguas al O. N. O.

	Leguas. Totales.	
DE MEXICO A:		
Morelia [véase el núm. 1].....		69
Taríndaro, camino carretero bueno.....	3½	72½
Huaniqueo, idem.....	8	80½
Cueneo, mediano.....	7	87½
TLASASALCA [1], carretero.....	10	97½

Circundan á Tlasasalca los pueblos siguientes.

	legs.		legs.
Atacheo, al N. O.....	5	Tarécuaro, al N. O.....	13
Penjamillo, al N. E.....	6	Zamora, al O. S. O.....	6
La Piedad, al N.....	12		

NUMERO 10.

OTRO POR TECACHO A ZAMORA.

De México á Zamora 102 leguas al N. O.

	Leguas. Totales.	
DE MEXICO A:		
Morelia [véase el núm. 1].....		69
Tecacho, camino carretero malo.....	10	79
Bellas Fuentes, idem bueno.....	5½	84½
Zipimeo, idem idem.....	2½	87
Panindicuaro, idem, y se pasa un rio.....	1	88
Tlasasalca, carretero idem.....	8	96
ZAMORA [2], se pasa un rio á vado.....	6	102

NÚMERO 11.

De México á Cuitzeo, 79½ leguas al N. O. [3]

DE MEXICO A:		
Morelia [véase el núm. 1].....		69
Taríndaro.....	3½	72½

[1] Tlasasalca, ó por otro nombre la Piedad, hoy es cabecera de partido judicial, conforme á la última division territorial.

[2] Antiguamente se llamaba Xacona, por otro nombre la Piedad. Hoy es cabecera de partido judicial.

[3] Por el camino mas corto hay 66 leguas.

	Leguas.	Totales.
Copándaro: se pasa la laguna para llegar á Cuitzeo.....	3½	76
CUITZEO	3½	79½

Circundan á Cuitzeo los pueblos siguientes.

	legs.		legs.
Santa Ana Maya, al E. N. E...	2¾	Coro, al E. S. E.....	7
San Buenaventura, al N.....	6	Puerto de Huardo, al E. N. E..	6
San Gerónimo, al O.....	4	Iramuco, al E. ¼ N. E.....	7½
San Márcos, al O.....	2	Andocutín, al E.....	9½
San Juan, al S. O.....	3	Huandacareo, al S. S. O.....	2½
Copándaro, al S. O.....	3½	Chucandiro, al S. O.....	4½

NÚMERO 12.

[De México á Sahuayo, 116 leguas al O. N. O.

	Leguas.	Totales.
DE MEXICO A:		
Zamora [véase el núm. 10].....		102
SAHUAYO	14	116

Circundan á Sahuayo los pueblos siguientes.

	legs.		legs.
Ixtlan, al N. E.....	9	Estancia, al E. S. E.....	3½
Zamora, al E.....	14	Tolotlan, al S. S. E.....	5
San Pedro Caro, al E.....	4	Cojucumatlan, al O.....	4
Huarachita, al E. S. E.....	5	Puentes, al S.....	5
Xiquilpan, al S. S. O.....	2½	Chavinda, al E. S. E.....	3½
Pajacuaran, al N. N. E.....	9	Palma, al N. N. O.....	3
Jaripo, al S. E.....	5	San Angel, al S. ¼ S. E.....	6

NÚMERO 13.

De México á Sigüinan, 109½ leguas al O. N. O.

	Leguas.	Totales.
DE MEXICO A:		
Páztcuaro [véase el núm. 3].....		80½
Copacuaró	15	95½
SIGÜINAN	14	109½

De Méx.

DE MEX
M
7

... de los pueblos siguientes.

legs.

legs.

Santa María Urapichero,
San Bartolomé Cuentzo,
Copacuaru, al

14

NÚMERO 14.

De México á Coalcoman 132½ leguas al O. S. O.

DE MEXICO A:

	Legnas.	Totales.
Uruapan [véase el núm. 5] camino quebrado desde Pátzcuaro.....		98½
Tancitaro, idem idem.....	12	110½
Tepalcatepec, idem idem.....	13	123½
COALCOMAN: está situado en la sierra de Michoacan.....	9	132½

Circundan á esta cabecera los pueblos siguientes.

	legs.		legs.
Aguililla, al E. S. E.....	10	Acuila, al S. O.....	3½
Coire, al S. S. E.....	6	Huitzontla, al S. O.....	2½
Pomaro, al S.....	4½	Coahuayana, al N. O.....	4
Ostula, al S. S. O.....	4	Tetlama, al N. N. O.....	10

NÚMERO 15.

De México á la Piedad 108 leguas al N. O.

DE MEXICO A:

	Legnas.	Totales.
Tlasasaca [véase el núm. 10].....		96
Penjamillo.....	6	102
Zináparo.....	3	105
LA PIEDAD.....	3	108

(1) Se advertirá que á muchos de los pueblos que circundan á las cabeceras no se han puesto los rumbos ó las distancias, y esto consiste en que no nos han sido conocidas: podrán los aficionados llenar los huecos, en lo que prestarán un servicio.

Circundan á esta cabecera los pueblos siguientes.

	legs.		legs.
Penjamillo, al S. S. E.....	6	Numaran, al S. E.....	5
Zináparo, al S. E.....	3	Yurécuaro, al N. O.....	5

NUMERO 16.

De México á Tancítaro, 110½ leguas al O.

[Véase el número 14.]

Circundan á esta Municipalidad los pueblos siguientes.

	legs.		legs.
Uruapan, al E. N. E.....	12	Parácuaro, al S.....	13
Xicatlan, al E.....	11	S. Juan de los Plátanos, al S. O.	12
Xuxutaosato, al E.....	10	Apatzingan, al S.....	13
Tetlama, al S. O.....	9	Azahuato, al S.....	10
Tepalcatepec, al S. O.....	13	Aguililla, al S. S. O.....	18
Xilotlan, al O. S. O.....	10	Xolotlan, al S. O.....	20
Tomatlan, al O.....	6	Coahuayana, al S. O.....	21
Miná, al O.....	6	Los Reyes, al N. N. O.....	7
Amatlan, al O. S. O.....	17	Perivan, al N.....	6
Pizándaro, al O. S. O.....	14	Coalcoman, al O. S. O.....	22

NUMERO 17.

De México á Perivan 115 leguas al Oeste.

	Leguas.	Totales.
DE MEXICO A:		
Páztcuaro (véase el núm. 3, que va por Indameo).....		79
Pomacuarán.....	15	94
Sirosto.....	12	106
PERIVAN por los Reyes.....	9	115

Circundan á este pueblo los siguientes.

	legs.		legs.
Xiquilpan, al N. N. O.....	10	San Francisco, al N. N. O.....	2
Xolotlan, al N. N. O.....	9	San Gabriel, al N.....	3
San Angel, al N. N. O.....	7½	San Angel, al E.....	8
Tinguindin, al N. N. O.....	5	Tarecuato, al E.....	10
Atapan, al N. N. O.....	4½	Cotija, al N. O.....	5
Los Reyes, al N. N. O.....	2		

Circundan á Siguinan los pueblos siguientes.

	legs.		legs.
San Luis Nahuatzen, al S.....	$\frac{3}{4}$	Santa María Urapichero,	
San Mateo Aguiran (1),		San Bartolomé Cuentzo,	
Comahuacan,		Copacuaru, al	14

NÚMERO 14.

De México á Coalcoman 132 $\frac{1}{2}$ leguas al O. S. O.

	Leguas.	Totales.
DE MEXICO A:		
Uruapan [véase el núm. 5] camino quebrado desde Pátzcuaro.....		98 $\frac{1}{2}$
Tancitaro, idem idem.....	12	110 $\frac{1}{2}$
Tepalcatepec, idem idem.....	13	123 $\frac{1}{2}$
COALCOMAN: está situado en la sierra de Michoacan.....	9	132 $\frac{1}{2}$

Circundan á esta cabecera los pueblos siguientes.

	legs.		legs.
Aguililla, al E. S. E.....	10	Acuila, al S. O.....	3 $\frac{1}{2}$
Coire, al S. S. E.....	6	Huitzontla, al S. O.....	2 $\frac{3}{4}$
Pomaro, al S.....	4 $\frac{1}{2}$	Coahuayana, al N. O.....	4
Ostula, al S. S. O.....	4	Tetlama, al N. N. O.....	10

NÚMERO 15.

De México á la Piedad 108 leguas al N. O.

	Leguas.	Totales.
DE MEXICO A:		
Tlasasalca [véase el núm. 10].....		96
Penjamillo.....	6	102
Zináparo.....	3	105
LA PIEDAD.....	3	108

(1) Se advertirá que á muchos de los pueblos que circundan á las cabeceras no se han puesto los rumbos ó las distancias, y esto consiste en que no nos han sido conocidas: podrán los aficionados llenar los huecos, en lo que prestarán un servicio.

Circundan á esta cabecera los pueblos siguientes.

	legs.		legs.
Penjamillo, al S. S. E.....	6	Numaran, al S. E.....	5
Zináparo, al S. E.....	3	Yurécuaro, al N. O.....	5

NUMERO 16.

De México á Tancítaro, 110½ leguas al O.

[Véase el número 14.]

Circundan á esta Municipalidad los pueblos siguientes.

	legs.		legs.
Uruapan, al E. N. E.....	12	Parácuaro, al S.....	13
Xicatlan, al E.....	11	S. Juan de los Plátanos, al S. O.	12
Xuxutaoato, al E.....	10	Apatzingan, al S.....	13
Tetlana, al S. O.....	9	Azahuato, al S.....	10
Tepalcatepec, al S. O.....	13	Aguililla, al S. S. O.....	18
Xilotlan, al O. S. O.....	10	Xolotlan, al S. O.....	20
Tomatlan, al O.....	6	Coahuayana, al S. O.....	21
Miná, al O.....	6	Los Reyes, al N. N. O.....	7
Amatlan, al O. S. O.....	17	Perivan, al N.....	6
Pizándaro, al O. S. O.....	14	Coalcoman, al O. S. O.....	22

NUMERO 17.

De México á Perivan 115 leguas al Oeste.

	Leguas.	Totales.
DE MEXICO A:		
Páztcuaro (véase el núm. 3, que va por Indameo).....		79
Pomacuarán.....	15	94
Sirosto.....	12	106
PERIVAN por los Reyes.....	9	115

Circundan á este pueblo los siguientes.

	legs.		legs.
Xiquilpan, al N. N. O.....	10	San Francisco, al N. N. O.....	2
Xolotlan, al N. N. O.....	9	San Gabriel, al N.....	3
San Angel, al N. N. O.....	7½	San Angel, al E.....	8
Tinguindin, al N. N. O.....	5	Tarecuato, al E.....	10
Atapan, al N. N. O.....	4½	Cotija, al N. O.....	5
Los Reyes, al N. N. O.....	2		

NÚMERO 18.

**De México á Cinagua 106 por el camino mas corto, y por
Morelia son 115 leguas al O. S. O.**

	Leguas.	Totales.
DE MEXICO A:		
Morelia [véase el número 1].....		69
Capullo, carretero buco.....	8	77
Tacámbaro, id. id.....	8	85
San Antonio de las Huertas, id. id., pasa artillería.....	7	92
Etucuarillo.....	6	98
Cayaco.....	8	106
CINAGUA.....	9	115

Circundan á este pueblo los siguientes.

	legs.		legs.
Churumuco, al E.....	5	Ario, al N. N. E.....	24
Acuyo, al N. E.....	36	Apatzingan, al O. N. O.....	10½
Pungco, al S. E.....	60	Tumbiscatio, al S. O.....	22
Nocupétaro al N. E.....	42	Santa Ana Juricato, al N. E...	13
Turicato, al N. E.....	21	San Agustín, al S.....	24
Etucuarillo, al N. E.....	17	Parácuaro al S. O.....	25
Huacana, al N. N. E.....	12		

NÚMERO 19.

**De México á Coyuca 137 leguas al S. O., y por el camino
recto dista 106 leguas.**

	Leguas.	Totales.
DE MEXICO A:		
Etucuarillo [véase el número 18].....		98
Nocupétaro.....	8	106
Carácuaro.....	6	112
Acuyo.....	5	117
Huetamo San Juan.....	9	126
Zirándaro.....	5	131
COYUCA.....	6	137

Circundan á este pueblo los siguientes.

	legs.		legs.
Huetamo San Juan, al N.....	5	San Juan de los Plátanos, al N..	5
San Lúcas, al E. N. E.....	3	Cuitzío, al N.....	6
<i>Perochucho, al N.....</i>	3	Cutzamala, al N. E.....	8

legs.		legs.	
Pungaravato, al E. S. E.....	7	Santiago, al S. O.....	1
San Agustín, al S. O.....	1	San Gerónimo, al O.....	2½

NUMERO 20.

De México á Tinguindín, 108 leguas al O.

	Leguas.	Totales.
DE MEXICO A:		
Páztcuaro [véase el número 3, que va por Undameo]....		79
Pomacuaran.....	15	94
TINGUINDIN.....	14	108

Circundan á esta municipalidad los pueblos siguientes.

legs.		legs.	
Zicuichú, al E. S. E.....	5	Tacascuaro, al O.....	4
Cotija, al O. S. O.....	9	Atapan, al S.....	3

NÚMERO 21.

De México á Puruándiro, 106 leguas al N. O.

	Leguas.	Totales.
DE MEXICO A:		
Copándaro [véase el número 8].....		88
PURUANDIRO.....	18	106

Circundan á esta cabecera los pueblos siguientes.

legs.		legs.	
Conguripo, al N. O.....	5	Epexan, al O. S. O.....	6½
Angamacutiro, al E.....	3	Panindícuaro, al S. O.....	7
Aguanuato, al O. S. O.....	6	Huandacareo, al S. E.....	8

NÚMERO 22.

De México á Zacatula, 156 leguas al S. O.

	Leguas.	Totales.
DE MEXICO A:		
Cinagua, camino mas corto [véase el núm. 18].....		115
Tumbiscatio ó Atoyac.....	21	136
ZACATULA.....	20	156

Circundan á este pueblo los siguientes.

	legs.		legs.
Coaguayutla al N. E.....	16	Tecpan, al	
Ostul, al N. O.....	5	Atoyac, al N. N. O.....	20
Mascaltepec, al			

NÚMERO 23.

De México á Tacámbaro por Zitácuaro, 71 leguas.

De México á Tacámbaro por Morelia, 87 leguas al O.

	Leguas.	Totales.
DE MEXICO A:		
Morelia [véase el núm. 1].....		69
TACAMBARO [1].....	18	87

Circundan á esta cabecera los pueblos siguientes.

	legs.		legs.
Cocupaseo, al N. E.....	4	Acuyo, al S. E.....	6
Etucuarillo, al S. O.....	2	Turicato, al S.....	2
Ario, al O.....	9	Nocupetaro, al S.....	5

NÚMERO 24.

De México á S. Juan Huetamo 102 leguas al O. S. O.

	Leguas.	Totales.
DE MEXICO A:		
Zitácuaro [véase el núm. 4].....		65
Jungapeo.....	5	70
Corucupaceo.....	11	81
Tacámbaro.....	6	87
Etucuarillo.....	4	91
Turicato.....	2	93
Nocupétaro.....	4	97
Caracuaro.....	2	99
Puranguco.....	4	103
Cutzio.....	8	111
SAN JUAN HUETAMO.....	1	112

[1] Está situada esta cabecera de partido á la falda de un cerro tan encumbrado, que tiene ocho leguas de subida á su mayor altura, y cinco leguas de bajada por la parte del Sur, y está encadenado con la cordillera que viene de Guatemala y sigue hasta Sinaloa.

Circundan á esta Cabecera los pueblos siguientes.

	legs.		legs.
Cutzamala, al E. S. E.....	7	San Gerónimo, al S. S. O.....	5
Perochucho, al S. S. E.....	2	Cirandaro, al S.....	5
San Lúcas, al S. E.....	4		

2.º DE MORELIA A LAS CABECERAS DE DISTRITO, DE PARTIDO
Y VARIAS MUNICIPALIDADES DEL DEPARTAMENTO.

NÚMERO 25.

De Morelia á Zitácuaro 29 leguas al S. E.

DE MORELIA A:	Leguas.	Totales.
Charo: carretero.....	4	4
Ozumatlan: mas de la mitad bueno.....	6	10
Taximaroa: quebrado.....	8	18
Tuxpan: idem.....	4	22
ZITÁCUARO: bueno hasta llegar á la barranca.....	7	29

NÚMERO 26.

De Morelia á Uruapan 31 leguas al S. O.

DE MORELIA A:	Leguas.	Totales.
Venta del Correo: todo el camino es pedregoso.....	7	7
Pátcuaro.....	6	13
Sirahuen.....	5	18
Taretan.....	5½	23½
URUAPAN.....	7½	31

NÚMERO 27.

De Morelia á Zintzunzan 8¼ leguas al O. S. O.

DE MORELIA A:	Leguas.	Totales.
Tancicuaro.....	2	2
ZINTZUNZAN Ó VILLA DE QUIROGA [1].....	6½	8½

NÚMERO 28.

De Morelia al Real del Espíritu Santo 55 leguas al S.

DE MORELIA A:	Leguas.
Tacámbaro [véase el núm. 23].....	18

(1) Dos caminos dan entrada á esta villa, uno por el Norte y el otro por el Sur, á causa de que al Oriente y Poniente hay dos cerros muy encumbrados.

	Leguas.	Totales.
La hacienda de Chupio.....	4	22
Turicato.....	4	26
Rancho de Cuamacuaro.....	3	29
Rancho del Paso Real.....	4	33
Idem del Rio de la Cruz.....	5	38
La hacienda de Cutrian.....	3	41
Idem de Paranguaro.....	4	45
Rancho de la Parota.....	5	50
REAL DEL ESPIRITU SANTO.....	5	55

NÚMERO 29.

De Morelia á Cuitzeo 10½ leguas al N.

DE MORELIA A:		
Taríndaro.....	3½	3½
Copándaro. Se pasa la laguna en canoa para ir á Cuitzeo.....	3½	7
CUITZEO.....	3½	10½

NÚMERO 30.

De Morelia á Siguinán 21 leguas al O.

DE MORELIA A:		
Copándaro.....	7	7
SIGUINAN.....	14	21

NÚMERO 31.

De Morelia á Tlalpujahua 28 leguas al E. N. E.

DE MORELIA A:		
Charo.....	4	4
Indaparapeo.....	3	7
Zinapécuaro.....	3	10
Ucareo.....	4	14
Maravatío.....	6	20
TLALPUJAHUA.....	8	28

NÚMERO 32.

De Morelia á Tuxpan 25 leguas al S. E.

DE MORELIA A:		
Charo: carretero.....	4	4
Otzumatlan: mas de la mitad bueno.....	6	10

	Leguas.	Totales.
Taximaroa: quebrado.....	8	18
TUXPAN, idem.....	7	25

NÚMERO 33.

De Morelia á Tancítaro, 41½ leguas al S. O.

DE MORELIA A:		
Tacícuaró.....	2	2
Zintzunzan.....	6½	8½
Iguatzio.....	1	9½
Páztcuaro.....	2	11½
Cirahuan.....	5	16½
Taretan.....	5½	22
Uruapan.....	7½	29½
TANCITARO.....	12	41½

NÚMERO 34.

De Morelia á Perivan, 47½ leguas al O. S. O.

DE MORELIA A:		
Páztcuaro [véase el número 33].....		11½
Pomacuáran.....	15	26½
Sirosto.....	12	38½
PERIVAN.....	9	47½

NÚMERO 35.

De Morelia á Cinagua, 46 leguas al S. S. E.

[Véase el número 18.]

NÚMERO 36.

De Morelia á Coyuca, cabecera de partido del distrito del Sur, 68 leguas al S. S. O.

DE MORELIA A:		
Etucuarillo [véase el número 18].....		29
Nocupétaro.....	8	37
Carácuaro.....	6	43
Acuyo.....	5	48
San Juan Huetamo.....	9	57
Zirándaro.....	5	62
COYUCA.....	6	68

NÚMERO 46.

De Morelia á Huetamo 57 leguas al S. S. E.

(Véase el número 36).

NÚMERO 47.

De Morelia á Susupuato 43 leguas al S. E.

	Leguas.	Totales
DE MORELIA A:		
Zitácuaro (véase el núm. 25).....		29
Eñanelio.....	7	36
SUSUPUATO.....	7	43

NÚMERO 48.

De Morelia á Zamora por Tiristarán, 37 leguas al N. O.

DE MORELIA A:

Rancho de Tiristarán: desde la salida de la capital es pedregoso el terreno, con subida sensible y continuada hasta el rancho de Incicuaro, que se halla á una y media legua, y sigue lo mismo poco mas de media legua, en que se cambia en alturas con poca vegetacion, dejando de ser pedregoso y subiendo hasta la distancia de 4 leguas de la capital, y quedando á tiro de cañon del rancho de Cuto, lugar que no tiene recursos: desde este parage varía el aspecto del camino, y despues de subir una loma algo elevada, se entra en una cañada estrecha, mala para carruage, dominada por alturas á derecha é izquierda, pareciendo la de la derecha inaccesible á la vista: en esta posicion se estiende el camino cerca de media legua, y se entra á un mal país, boscoso por su derecha y con tierras de labor por su izquierda, continuando con este aspecto hasta declinar por una gran loma, en donde se encuentra el rancho de Tiristarán: en este lugar divididas en dos fracciones, se hallan á tiro de cañon unas de otras las habitaciones de sus moradores, las que están reducidas á unos veinte jacales, dominados por la gran loma que queda al frente, y por donde sigue el camino para Zamora. Recursos son escasos, y el agua es de pozos y de un jaguey: la tropa tiene que campar por falta de alojamientos. Dos leguas antes de llegar á este punto, se encuentra un desfiladero que podria servir de posicion militar, así como tambien el rancho de Cuto, que se halla en una altura de difícil acceso, aunque no sea muy elevada.....

6

6

Tecacho, hacienda. Se baja la gran loma bastante pendiente; en el valle que sigue se deja á la izquierda el rancho de Caro, y se siguen las lomas suaves hasta llegar al punto de Jarupo, pequeña ranchería [1]. Desde este punto se camina sobre un terreno cenagoso; transitable en las secas, siguiendo hasta el rancho del Fresno, que se halla á una legua del anterior, de este último, media legua mas adelante y á la izquierda del camino, está el rancho de la Alberca, conservándose hasta aquí el mismo carácter del camino (2), sigue tierra firme, subiendo una legua por terreno algo quebrado, hasta llegar al punto de las Palomas (3): de allí se continúa bajando por lomas quebradas, y recorriendo la distancia de menos de media legua se llega á la hacienda de Tecacho. Hay víveres, pasturas y aguas suficientes y reses abundantes.

La casa de la hacienda es una habitacion muy pequeña; pero en el meson se puede alojar un escuadron, y en el corredor, molino y jacales de la cuadrilla, algunos gefes, y el resto de las tropas tiene que campar en un terreno bastante molesto.

En la travesía descrita hay dos posiciones militares, el Paso de las Palomas para impedir que las tropas que marchasen de Zamora á Morelia se detuviesen en este punto; y la misma hacienda de Tecacho (4), cuya posicion topográfica defiende y domina las avenidas de los caminos de Morelia, Zamora y Huaniqueo (5).....

6 12

Zipimeo, hacienda. Despues de una bajada, se camina por la falda de pequeñas alturas que se dejan á derecha é izquierda: en el bajío queda la ciénaga de esta hacienda hasta llegar al rancho de San Isidro, que está á cosa de una legua; en este parage se corta á la derecha sobre un dique angosto, cuya estension es de mas de cien varas, y cuyo paso es indispensable, resultando el camino por la falda de pequeñas alturas que quedan á la derecha, y á la izquierda la ciénaga de San Isidro, continuando éste

(1) Desde este punto de Jarupo parte un camino, que va á dar á Chucándiro y Vallo de Santiago.

(2) En este rancho se halla una gran presa, digna de verse por su hermosura y estension, se nota en ella una cueva en que estuvo escondido por mucho tiempo el antiguo patriota Padre Torres, el cual vive aún, y está radicado en Zacapu.

(3) Este paso, á pesar de haberse compuesto por las tropas de la brigada Tavera, se hace indispensable bajar los carruages con retenida, para mayor seguridad, y quitados los tiros.

(4) Sin embargo de esta ventaja, en la guerra de Independencia sucumbieron en este punto fuerzas organizadas del gobierno español, tal vez porque eran solo de caballería y por falta de parque.

(5) Este pueblo se halla á poco mas de una legua de la hacienda de Tecacho.

en lo menos quebrado hasta bajar á un pequeño llano, desde el cual, á la distancia de media legua, se vé la hacienda de la Labor (1). Sigue el camino por un terreno pedregoso y quebrado, poco mas de media legua, en que haciéndose una bajada, se entra en el llano del Cuatro, cuya estension semiplana es una ciénaga, que segun las noticias de los prácticos, se hace intransitable en las aguas, especialmente para carruage; en esta clase de terreno se caminan cuatro leguas (2) hasta llegar al rancho de Charipitiro, que está en una pequeña montaña pedregosa; este lugar no tiene ningunos recursos, siguiendo siempre sobre el mismo llano del Cuatro hasta tocar con la falda de las montañas del Brinco del Diablo: en este parage queda encajonado el camino entre la ciénaga de Zipimeo y las referidas alturas, hasta llegar á la venta del vado de Aguilar, poco mas adelante se hace el paso del rio, el que tiene un mal puente de madera, que obliga á pasar los carruages por el vado, continuando el camino por lomas quebradas y pedregosas hasta que despues de haber andado legua y media, se llega á la hacienda de Zipimeo. En ésta hay una ranchería grande, que facilita algunos víveres á las tropas; hay agua suficiente y forrages. La casa de la hacienda, que contiene seis piezas y ocho cuartos el meson que queda en el patio, un corral para trescientos caballos, otra habitacion grande, que es del mayordomo, y un corral inútil por ser zahurda: el resto de las habitaciones son los jacales de los trabajadores. 11 1

Tlasascalca, pueblo. La salida desde la hacienda es fangosa y algo pesada hasta encumbrar en la loma llamada de la Alberca (3); esta gran loma tiene una subida, aunque no muy pendiente, bastante larga, formando algunas ondulaciones que prolongan el camino cosa de dos leguas, entrándose en una sierra boscosa y de corta estension se baja á salir á la orilla de la laguna de Caurio, encum-

(1) En este rancho hay forrages, agua y reses que se traen de la hacienda de Labor.

(2) En esta estension se dejan á la izquierda del camino y á distancia de legua y media, la hacienda de San Isidro, y á tres leguas á la misma parte, está la hacienda de las Fuentes, á la derecha y á distancia de dos leguas la hacienda del Cuatro. Todas las fincas, aunque tienen recursos de víveres y forrages, son agotados muy pronto las convulsiones políticas.

(3) Lleva este nombre por una hermosa alberca que está inmediata á la hacienda cuya profundidad, segun los habitantes es inmensa; de la falda de esta loma y á la izquierda del camino que llevamos, baja el que conduce á Zacapu, Naranja, ect. hasta llegar á Páztcuaro.

brando por un mal camino pedregoso hasta subir al rancho de Caurio [1]. Se baja á un terreno de ciénaga, y á la distancia de media legua se empieza á encumbrar una sierra boscosa y algo pendiente, dentro de la cual con continuas quiebras de camino, poco mas de legua y media saliendo á una continuacion de lomas quebradas y terrenos pedregosos, que en continuas subidas y bajadas despues de dos leguas, se llega al rancho de la Mula [entre este rancho no hay ninguna clase de recursos], se continúa bajando hasta llegar al pueblo de Tlasasalca.

En Tlasasalca hay recursos suficientes y los bastantes alojamientos para una brigada. En la travesía descrita, se encuentra la hacienda de Zipimeo un punto militar, ocupando la loma de la Alberca; otro en la entrada del rancho de Caurio, y en la salida de la sierra inmediata á este rancho.....

7 30

Zamora, ciudad. A la salida del punto anterior, se pasa un valle despejado, cosa de legua y media está el rancho de Agua Caliente [2]: en este parage hay que atravesar un riachuelo cuyo paso se hace dificultoso á los carruages á causa de su profundidad; se continúa por terreno quebrado, encumbrando por terrenos pedregosos, que conducen á un parage cuya bajada prolongada y pendiente se estiende en una distancia poco mas de una legua hasta bajar al valle de Zamora. Al pié de estas montañas se halla la hacienda de Santiaguillo (3); sigue el camino plano de tierra suelta, por consiguiente, de muy molesto tránsito en tiempo de aguas, creciendo este mal en proporción que se va llegando á Zamora, hasta la distancia de poco menos de una legua, en que se encuentra una calzada elevada, angosta, mal construida y algo destruida por la que se hace preciso transitar, á causa de que lo demas del terreno es ciénaga: media legua antes de llegar á Zamora, hay varias fincas de campo y casas de recreo, así como tambien pequeñas rancherías. Desde estos puntos á la ciudad de Zamora hay un carril angosto, por el cual se tiene que pasar, por lo fangoso de lo demas del terreno; sin embargo, en el verano se puede llegar á la ciudad por las tierras de labor que la rodean.

En esta ciudad hay suficientes alojamientos para la

- (1) En este rancho hay recursos de forrajes y reses.
- (2) Carece de todo recurso este rancho.
- (3) Esta hacienda se halla á dos leguas de Zamora, tiene recursos de pasturas, agua reses.

Leguas. Totales.

infantería y pocos para la caballería. Tiene bastantes recursos.

Como posiciones militares, hay una en la travesía de Tlascalca á esta ciudad, en el punto inmediato á la hacienda de Santiaguillo y la misma ciudad. 7 37

Circundan á Zamora los pueblos siguientes.

	legs.		legs.
Ario Chico, al N. N. E.	2	Jacona, al S $\frac{1}{4}$ S. E.	1
Atacheo, al N. E.	3	Tanganácuaro, al S. S. E.	5
Tanganmandapío, al O $\frac{1}{4}$ S. O.	5	San José, al S. E.	6
Tarecuato, al S $\frac{1}{4}$ S. E.	8	Ocuimicho, al S. E $\frac{1}{4}$ S.	6
Ixtlan, al N.	6 $\frac{1}{2}$	Patamban, al S $\frac{1}{4}$ S. E.	6
Pajacuaran, al O. N. O.	17 $\frac{1}{2}$	Tlascalca, al E $\frac{1}{4}$ N. E.	7
Chilchota, al.	7	Penjamillo, al N. E.	13
Etúcuaro al E. S. E.	6	Churincio, al N. N. E.	8
Los Reyes, al S. S. O.	16	Purépero, al E.	9
Perivan, al S $\frac{1}{4}$ S. O.	19	San Francisco, al S $\frac{1}{4}$ S. O.	19
Cotija, al S. O.	19	Sirosto, al S.	15
Zacan, al S.	15 $\frac{1}{2}$	Sicuicho, al S $\frac{1}{4}$ S. O.	12
Pamatácuaro, al S $\frac{1}{4}$ S. O.	10	Tinguindin, al S. O.	11
Atapan, al S. O $\frac{1}{4}$ S.	15	Tacascuaro, al S. O.	15
San Angel, al S. O $\frac{1}{4}$ O.	10	Jiquilpan, al O. S. O.	14
Tototlan, al S. O $\frac{1}{4}$ S.	13	Guarachita, al O $\frac{1}{4}$ S. O.	10
Jaripo, al S. O.	13	Sahuayo, al O.	14
San Pedro Caro, al O.	11	Cojumatlan, al O.	20
La Piedad, al N. N. E.	16	Yurécuaro, al N $\frac{1}{4}$ N. E.	17 $\frac{1}{2}$
Tanhuato, al N.	12	Ecuandureo, al N $\frac{1}{4}$ N. E.	8
Zináparo, al N. E.	8	Numarán, al N. E.	11

NÚMERO 49.

De Morelia á los Reyes 54 $\frac{1}{2}$ leguas al S. O.

	Leguas.	Totales.
DE MORELIA A:		
Perivan [véase el núm. 34]	47 $\frac{1}{2}$	47 $\frac{1}{2}$
LOS REYES	7	54 $\frac{1}{2}$

NÚMERO 50.

De Morelia á los Reyes por Tiripitío 54 leguas al S. O.

DE MORELIA A:		
Tiripitío	5	5

	Leguas.	Totales.
La hacienda de San Vicente.....	9	14
Ziracuátiro.....	8	22
Uruapan.....	9	31
Tancítaro.....	8	39
Perivan.....	8	47
Los REYES.....	7	54

NÚMERO 51.

De Morelia á la Piedad 36½ leguas al N. O.

DE MORELIA A		
Taríndaro, camino carretero.....	3½	3½
Huaniqueo, idem.....	8	11½
Panindícuaro, regular.....	9	20½
Zináparo, llano.....	8	28½
LA PIEDAD, idem.....	8	36½

NUMERO 52.

De Morelia á Jiquilpan 44½ leguas al O. N. O.

DE MORELIA A:		
Huaniqueo (véase el núm. 51).....	11½	11½
Cueneo.....	7	18½
Taregero, camino carretero.....	3	21½
Tanganzicuaro.....	7	28½
Chavinda.....	9	37½
JIQUILPAN.....	7	44½

NÚMERO 53.

De Morelia á Sahuayo 42 leguas al O. N. O.

DE MORELIA A:		
Zamora (véase el núm. 10).....	33	33
SAHUAYO.....	9	42

NÚMERO 54.

De Morelia á Cojumatlan 56 leguas al O. N. O.

DE MORELIA A		
Sahuayo (véase el núm. 53).....	42	42
COJUMATLAN.....	14	56

NÚMERO 55.

3. ° De Morelia á Querétaro 40 leguas al N. E.

	Leguas. Totales.	
DE MORELIA A:		
Charo, camino plano bueno.....	4	4
Indaparapeo, algo boscoso.....	2	6
Queréndaro, plano.....	2½	8½
Zinapécuaro.....	1	9½
Acámbaro, quebrado, boscoso y tres leguas plano: antes de llegar á este punto está el límite con Guanajuato por esta parte.....	6	15½
Jerécuaro, se pasa el rio.....	8	23½
El Fresno, quebrado.....	5	28½
La Barranca, idem en partes: entre este punto y el siguiente pasa el lindero de Guanajuato y Querétaro.....	4½	33
El Batán, idem idem.....	5½	38½
Querétaro, idem idem.....	1½	40

NÚMERO 56.

Otro de Morelia á Querétaro por Tarimoro 43½ leguas al N. E.

DE MORELIA A:		
Acámbaro (véase el núm. 55.....)	15½	15½
Tarimoro.....	6	21½
La Noria.....	3	24½
El Rincon.....	3½	28
Celaya.....	4	32
Apaseo: á 5½ leguas está el lindero entre Querétaro y Guanajuato, en la Estancia de las vacas.....	3	35
QUERETARO, se pasa el rio.....	8½	43½

NÚMERO 57.

De Morelia á Guanajuato 43 leguas al N.

DE MORELIA A:		
Taríndaro camino carretero.....	3½	3½
Copándaro, se pasa en canoa la laguna.....	3½	7
Cuitzeo.....	3½	10½
Uringato: entre este punto y el anterior se sale de Michoacan.....	4½	15
Yuririapúndaro.....	3	18
San Gerónimo: en éste se rodea la laguna y se separa un camino al E. que va á la Zanja.....	3	21

	Leguas. Totales.	
Valle de Santiago.....	4	25
Salamanca: aquí se vuelve á reunir el camino y se pasa el rio.....	$3\frac{3}{4}$	$28\frac{1}{4}$
Irapuato, camino carretero.....	$4\frac{1}{4}$	33
La hacienda de Burras, carretero.....	6	39
Cuevas, idem.....	$1\frac{1}{2}$	$40\frac{1}{2}$
Marfil, montañoso hasta Guanajuato.....	$1\frac{1}{2}$	42
GUANAJUATO.....	1	43

NÚMERO 58.

De Morelia á Guadalajara 81 leguas al N. O.

De MORELIA A:

Zamora [véase el nm. 48].	37	37
<i>Ixtlan</i> : esta travesía se hace por un llano plano y fangoso, y en ella se encuentran á poco menos de una legua el rancho del Pochote: en seguida, á un cuarto de legua, la Puerta del Escribano; adelante, á media legua, la puerta del Huayavo; á media legua el rancho de la Saucedá; poco mas adelante la puerta del Aire. Desde este punto una loma pedregosa hasta pasada la hacienda de San Simon, que se deja á la izquierda. Continúa el camino por una ladera, á la derecha un pantano boscoso, y á la entrada del pueblo de Ixtlan se encuentran muchos manantiales de aguas termales sulfurosas. De todos estos puntos solo la hacienda de San Simon es de recursos; y en Ixtlan hay suficientes víveres y forrages para una brigada, así como tambien proporciona bastantes alojamientos. En toda la travesía espresada hay á la derecha del camino alturas que lo dominan, y especialmente la hacienda de San Simon.....	6	43
<i>La Barca</i> : en esta travesía lomas escabrosas ocupan la derecha del camino, y la izquierda la ciénega que se estiende hasta la Barca. A una legua de distancia hasta el rancho de los Placeres, y á poco menos de otra legua del rancho de la Angostura, se pierden las lomas de la izquierda y sigue el camino por lomas suaves, hasta bajar á la hacienda de Buenavista, la cual contiene bastantes recursos, especialmente para la caballería. El puente de la hacienda sobre su derecha, que conduce por un mezquital hasta el rio de la Barca, es lindero entre los Estados de Michoacan y Jalisco. El rio no es vadeable, y el paso se hace en pocas y mal construidas canoas, que lo retardan mucho á las tropas. Hay abundantes recursos de víveres y pasturas y los alojamientos suficientes. Como		

	Leguas.	Totales
puntos militares para evitar una invasion de Michoacan, lo son la hacienda de Buenavista y el rio de la Barca . .	8	51
<i>Cuitzeo:</i> Este camino se hace por un pequeño llano pantanoso, una loma suave estensa, atravesado de muchas veredas y poblado de mesquites en abundancia, hasta la puerta; el rancho de la Pinta en seguida, y despues el camino continúa al través de sembrados hasta el pueblo de Jamay (que proporciona bastantes recursos para una brigada) y está situado á la orilla de la laguna de Chapala. Desde este pueblo hasta las inmediaciones de Cuitzeo, se camina á la orilla de la laguna y por la falda de alturas pedregosas, en una estension como de una legua y media: en esta se encuentran algunos ranchos que no prestan ningunos recursos, pues sus habitantes se dedican á la pesca y al cultivo de frutas de tierra caliente. Despues del último rancho, llamado el Fuerte, se llega á las orillas del rio de Cuitzeo, cuya ranchería queda del otro lado, y el paso se hace en canoas y chalupas de pescadores, que por pocas, se retarda el transporte de las tropas. En este parage es necesario pernoctar porque está distante el pueblo de Poncitlan mas de tres leguas. Los recursos de Cuitzeo consisten en pasturas y en víveres, que los vivanderos introducen siempre que hay concurso de tropas procedentes del pueblo de Ocotlan. En este pueblo estarian las tropas con mas comodidad; pero la necesidad que hay de repasar el rio, hace preferir quedarse en Cuitzeo. En el pueblo de Ocotlan hay una buena casa de campo perteneciente á los Sres. Castellanos, quienes disfrutan una merecida influencia en los pueblos de la orilla derecha de la laguna de Chapala, por la proteccion que les dispensan á sus habitantes. Por los pocos jacales que hay en Cuitzeo para alojamientos de las tropas, tienen éstas la necesidad de campar. Todo el terreno que se recorre del pueblo de Poncitlan al rancho del Fuerte y las orillas del rio de Cuitzeo, ocupando el pueblo de Ocotlan, presenta puntos militares.	8	56
<i>Hacienda de Atequiza:</i> La travesía del punto anterior á esta hacienda, se hace sobre lomas áridas, quedando á la izquierda alturas que cubren la laguna de Chapala, y á la derecha el rio grande con sembrados á ambas márgenes. El camino queda con esto encajonado con sus aguas hasta la hacienda de Atequiza. A distancia de media legua de Cuitzeo, se encuentra el rancho de Nájera, y á una legua el de Santa Cruz de la Barca: estos no tienen ningunos recursos. El pueblo de Poncitlan se halla situado á tres leguas de Cuitzeo. Poncitlan tiene recursos		

de viveres y alojamientos para una division: está situado en la falda de una loma despejada. El camino continúa sobre la falda de las montañas que quedan á la izquierda, y á legua y media de Poncitlan está el rancho de San Miguelito; á dos leguas y media el de San Jacinto: ambos son insignificantes y sin recursos, continuando el camino con el mismo carácter hasta llegar á las inmediaciones del pueblo de Atotonilquillo, formado por una larga calle, y tiene recursos y forrages para una brigada, y carece de alojamientos: dista de Poncitlan seis y media leguas. A media legua mas de Atotonilquillo, y en una bajada pedregosa, está la hacienda de Atequiza, que proporciona suficientes pasturas y viveres para una division, y carece de alojamientos para todos sus individuos por estar ocupadas las troges con semillas las mas veces, y las demas localidades con herramientas y máquinas. Los puntos militares que se encuentran en la distancia descrita, son, el pueblo de Atotonilquillo, por tener cubierto un flanco por el rio grande, y el otro que se apoya por las alturas situadas entre la laguna y el camino. Y la hacienda de Atequiza, que es igualmente propia para una defensa, ocupando las alturas que quedan á la izquierda del camino.....

10 69

Hacienda de San Antonio: A poca distancia de la hacienda dicha, se estienden las rancherías de los trabajadores; siguen unas lomas suaves boscosas de mesquite: á legua y media está el arroyo de los Sabinos; hasta una legua mas adelante continúa el mismo carácter descrito, y á tres leguas y media de Atequiza, y en lomerías áridas, se halla una presa que tiene un paso molesto para carruages por la mucha piedra suelta; y caminando dos leguas y media sobre un terreno semejante al descrito últimamente, se llega á la hacienda de San Antonio, tocando en dicho camino algunas pequeñas rancherías. En el rio de los Sabinos, á la izquierda, sigue un camino para Tlajomulco por la hacienda de la Calera

Los recursos de la hacienda de San Antonio, consisten en agua y pocos viveres y pasturas. Hay alojamientos para doscientos hombres que caben en una troge; una mala habitacion de dos cuartos, y un corto número de jacales. En este camino no hay posiciones militares.....

6 75

Guadalajara: El camino es bastante ancho y situado sobre lomas de muy poca elevacion: á distancia de una legua, y á la derecha del camino, se hallan algunas insignificantes rancherías, y á tres leguas de San Antonio el rancho llamado Verde, lugar de ningunos recursos: á distancia

Leguas. Totales.

de dos leguas, y á la izquierda del camino, se ve la hacienda del Cuatro, que dista cuatro leguas de Guadalajara; el camino continúa bueno hasta llegar á la ciudad. No hay en esta travesía punto alguno estratégico. Alojamiento y recursos abundantísimos.....	6	81
---	---	----

NÚMERO 59.

Otro de Morelia á Guadalajara por Oatlán, 77½ leguas al N. O.

DE MORELIA A:

La Barca [véase el núm. 58]. Aquí se separa otro camino al O., que vuelve á reunirse en el Puente de Calderon..	51	51
San Pedro.....	2	53
Oatlan.....	2½	55½
Atucatlan.....	2½	58
Puente de Calderon.....	9	67
GUADALAJARA.....	10½	77½

NÚMERO 60.

De Morelia á Tixtla de Guerrero 133 leguas al S. E.

DE MORELIA A:

Zirándaro [véase el núm. 36].....	62	62
Coyuca, cabecera de partido.....	6	68
Axuchitlan; plano y se pasa el Rio Grande.....	6	74
San Miguel Totolapan; idem, y se pasa el rio de las Truchas; y para entrar á la hacienda del Cubo, se repasa el Rio Grande.....	5	79
Hacienda del Cubo; lomas tendidas.....	3½	82½
Pezuapa; se pasa el Rio Grande.....	6½	89
Tetela del Rio; se pasa el rio que viene de la Sierra.....	6	95
Cuautlilla; subida y escabroso el camino.....	2	97
Tlacotepec; subida y quebrado.....	6	103
Coatepec; sierra muy québrada.....	9	112
Chichihualco; idem hasta la hacienda.....	9	121
Bravos; idem subiendo, malo.....	9	130
TIXTLA DE GUERRERO.....	3	133

NÚMERO 61.

De Morelia á Toluca 53 leguas al E. S. E.

[Véase el núm. 1.]

NÚMERO 62.

De Morelia á Colima 108 leguas al O. S. O.

	Leguas. Totales.	
DE MORELIA A:		
Zamora (véase el núm. 48).....	37	37
Chavinda.....	5	42
Guarachita.....	5	47
Xiquilpan.....	5	52
Corrales.....	6	58
Trompetas.....	5½	63½
El Veladero.....	5½	69
Contla.....	5	74
Tamasula.....	2½	76½
Rio Cubianes.....	2½	79
Zapotiltic.....	2	81
Tinguingue.....	3	84
El Platanar.....	3½	87½
Bocas.....	3½	91
San Marcos.....	2½	93½
Tonila.....	2½	96
Albarrada.....	2	98
Canichin.....	5	103
COLIMA	5	108

NÚMERO 63.

4.º De Morelia á Zihuatanejo 131½ leguas al S.

	Horas. Leguas. Totales.		
DE MORELIA A:			
Venta del Correo.....	6	7	7
Páscuaro.....	5	6	13
Santa Clara.....	2	4	17
Ario.....	4	8	25
Hacienda del Tejamanil.....	4	8	33
Rancho de la Playa.....	1½	1	34
Huacana.....	1	1½	35½
Cayaco.....	2	3	38½
Hacienda de Oropeo.....	3½	5	43½
Idem de las Casitas.....	1½	2	45½
Rancho del Ahuijote.....	2½	3	48½
Hacienda de Cutio.....	2	3	51½
Rancho del Jazmin.....	2	3	54½
Hacienda del Potrero.....	2½	3½	58
Rancho de la Parota.....	2	3	61

	Horas.	Leguas.	Totales.
Hacienda del Rosario.....	4½	6	67
Idem de Lamatepec.....	1	1	68
Idem de Soria.....	2	3	71
Rancho del Zapote.....	1	1	72
Idem de Zoyatlan.....	1	1	73
Hacienda del Potrero.....	4	4	77
Rancho de las Animas.....	2	2	79
Al Valle.....	7	14	93
Rancho del Faisan.....	6	13	106
Hacienda de Guadalupe.....	3	4	110
Los Vallecitos.....	4	4½	114½
Hacienda de la Laja.....	5	5	119½
Ixtapa.....	5	8	127½
Zihuatanejo.....	2	4	131½

NÚMERO 64.

De Pátzcuaro á la Piedad 35 leguas al N. NO.

DE PATZCUARO A:	Leguas.	Totales.
Eronguaticuaro.....	5	5
Zacapu.....	10	15
Zináparo.....	10	25
LA PIEDAD.....	10	35

NÚMERO 65.

De Pátzcuaro á Ario 12 leguas al S. S. E.

DE PATZCUARO A:		
Santa Clara.....	4	4
ARIO.....	8	12

NÚMERO 66.

De Pátzcuaro á Tacámbaro 10 leguas al S. E.

[Véase el núm. 40.]

NÚMERO 67.

De Pátzcuaro á Apacingan 36 leguas al S. O.

DE PATZCUARO A:		
Taretan.....	12	12

	Leguas. Totales.	
Uruapan.....	6	18
APACINGAN	18	36

NÚMERO 68.

De Indaparapeo á Zitácuaro 18 leguas al S. E.

DE INDAPARAPEO A:

Taximaroa: todo el camino es bueno á escepcion de una que otra cuesta.....	7	7
Tuxpan	4	11
ZITACUARO	7	18

NÚMERO 69.

De Zitácuaro á Tacámbaro 16 leguas al O. $\frac{1}{4}$ S. O. [1]

DE ZITACUARO A:

Curúcupaceo.....	12	12
TACAMBARO	4	16

NUMERO 70.

De Indaparapeo á Zitácuaro por Ozumatlan 49 leguas al S. E.

DE INDAPARAPEO A:

Ozumatlan: todo el camino es bueno, á escepcion de una que otra cuesta.....	2	2
Taximaroa	6	8
Tuxpan.....	4	12
ZITACUARO.....	7	19

NÚMERO 71.

De Irimbo á Zinapécuaro 16 $\frac{1}{2}$ leguas al N. O.

DE IRIMBO A:

San Andrés.....	8 $\frac{1}{2}$	8 $\frac{1}{2}$
ZINAPÉCUARO.....	8	16 $\frac{1}{2}$

NÚMERO 72.

De Acámbaro á Anganguco 20 leguas al S. S. E.

DE ACÁMBARO A:

Arroyo de la Luna.....	3 $\frac{1}{2}$	3 $\frac{1}{2}$
------------------------	-----------------	-----------------

[1] De México á Zitácuaro hay 55 leguas, y como de este punto á Tacámbaro hay, como se ve, 16 leguas, resultan de México á Tacámbaro 71 leguas, véase el núm. 23.

	Leguas. Totales.	
Cerro de Mata.....	5½	9
La Tinaja.....	1	10
San Vicente.....	2	12
Laguna de la Cuajada.....	1	13
Juan Francisco Epundio.....	2	15
San Lucas Aporo.....	1	16
La Silleta.....	2	18
ANGANGUEO.....	2	20

NÚMERO 73.

De Zitácuaro á la laguna de la Cuajada 17 leguas al N. NO.

DE ZITACUARO A:

Zirahua.....	3	3
Tuxpan.....	4½	7½
San Lorenzo.....	4½	12
Irimbo.....	1½	13½
LAGUNA DE LA CUAJADA.....	3½	17

NÚMERO 74.

De Tlasasalca á Pátzcuaro 29 leguas al N. NO.

DE TLASASALCA A:

Caurio carretero.....	5½	5½
Zacapu, idem.....	7	12½
Naranja, idem.....	4½	17
Uricho, idem.....	4	21
San Pedro, idem.....	5	26
Santa Anita, idem.....	1	27
PATZCUARO, idem.....	2	29

NÚMERO 75.

De Tlasasalca a Patzcuaro 25½ leguas al N. NO.

DE TLASASALCA A:

Purépero.....	2	2
Cherán.....	9	11
Naguachi.....	3½	14½
Pichataro.....	5½	20
PATZCUARO.....	5½	25½

JALISCO.

NUMERO 1.

De México á Guadalajara 159½ leguas al O. ¼ NO.

	Leguas.	Totales.
De México A:		
Tlalnepantla: camino carretero bueno; aquí termina el territorio del Distrito.....	3	3
La Lechería.....	3	6
Cuatitlan: á la entrada de este pueblo se pasa un rio por puente, y á la salida se separa un camino que conduce á Tula, el cual se ha abandonado porque es mas largo y quebrado.....	1	7
San Miguel.....	4½	11½
Tepeji del Rio, que se pasa en un puente.....	3½	15
La hacienda de la Cañada, subiendo, se pasa otro rio por puente.....	2	17
San Francisco Soyaniquilpan.....	6	23
Arroyo Zarco: en el lindero de esta hacienda termina el Estado de México, y se entra al de Querétaro: á la salida hay un arroyuelo.....	5	28
Encinillas; subiendo.....	1½	29½
Ruano.....	2	31½
San Antonio.....	1½	33
Palmillas.....	4	37
San Juan del Rio: á la salida hay un rio y puente.....	3	40
Las Troges Mochas: aquí se separa un camino que se dirige á San Miguel de Allende y pasa por Chichimequillas...	2½	42
El Sauz.....	2¼	45
Arroyo Seco.....	2	47

	Leguas. Totales.	
El Colorado, bajando.....	3	50
La Noria.....	2	52
Querétaro.....	2	54
La Estancia de las Vacas: aquí camino plano y se entra en el Bajío. Termina el Estado de Querétaro y sigue el de Guanajuato.....	3	57
El Rayo.....	1 $\frac{1}{2}$	58 $\frac{1}{2}$
La Calera.....	1 $\frac{1}{2}$	60
Apasco.....	2 $\frac{1}{2}$	62 $\frac{1}{2}$
Celaya: se pasa un río por puente.....	3	65 $\frac{1}{2}$
El Guaje.....	5 $\frac{1}{2}$	71
Salamanca: á las inmediaciones corre un río que no se pasa.	6 $\frac{1}{2}$	77 $\frac{1}{2}$
Buena Vista.....	2	79 $\frac{1}{2}$
Irapuato: se pasa un río.....	3	82 $\frac{1}{2}$
San Antonio.....	3 $\frac{1}{2}$	86
San Miguelito.....	2	88
Silao.....	3	91
Los Sauces.....	4	95
Los Magueyes: se pasa el Río Turbio para llegar á Leon. Leon: aquí se separa un camino al Sur, que llaman de las Haciendas, y es mas corto que el que seguimos de las Villas.....	2 $\frac{1}{2}$	97 $\frac{1}{2}$
Lagunillas: aquí termina el Estado de Guanajuato y sigue el de Jalisco.....	1 $\frac{1}{2}$	99
Lagos de Moreno: á la entrada se pasa un río sin puente.	4	103
Lagos de Moreno: á la entrada se pasa un río sin puente.	6	109
San Juanico.....	3	112
Agua del Obispo: un arroyuelo.....	4	116
San Juan de los Lagos: un río con puente.....	5	121
Jalostetitlan: río á la salida, invadeable en las aguas.....	4	125
La Laja: río lo mismo que el anterior.....	2 $\frac{1}{2}$	127 $\frac{1}{2}$
La Venta: idem idem.....	4 $\frac{1}{2}$	132
Pegueros.....	3 $\frac{1}{2}$	135 $\frac{1}{2}$
Tepatitlan.....	3 $\frac{1}{2}$	139
Tierra Colorada.....	3	142
Puente de Calderon: río y puente.....	7	149
Zapotlanejo.....	2 $\frac{1}{2}$	151 $\frac{1}{2}$
Puente de Tololotlan.....	2 $\frac{1}{2}$	154
GUADALAJARA.....	5 $\frac{1}{2}$	159 $\frac{1}{2}$

Circundan á esta capital los pueblos siguientes.

	legs.		legs.
Ixtlahuacan, al N.....	8	Acatic, al N. NE.....	18
Atemajac, al N.....	1	Tepenhuasco, al N. NE.....	14 $\frac{1}{2}$

	legs.		legs.
Zapotlanejo, al E. $\frac{1}{4}$ NE.....	8	Cuquio, al N. NE.....	15
Tototlan (1), E. $\frac{1}{4}$ SE.....	18 $\frac{1}{2}$	Chapala, al S. SE.....	14
Santiago, al SE.....	18	San Sebastian, al S. SE.....	6
Ponsitlan, al SE.....	18	Santa Cruz, al S. $\frac{1}{4}$ SE.....	8 $\frac{1}{2}$
Ahuatlan, al O. $\frac{1}{4}$ NO.....	16	Tocotepec, al S.....	16
San José Cosalá, al SE. $\frac{1}{4}$ E...	12	Atzatlan, al S. $\frac{1}{4}$ SO.....	15
Tlayocupan, al idem.....	14	Atoyac, al idem.....	25 $\frac{1}{2}$
San Martin al SE. $\frac{1}{4}$ E.....	2	Teocualtitlan, al idem.....	14
Contla, al N. NE.....	17	Coyutlan, al idem.....	8 $\frac{1}{2}$
Ocotie, al N. NE.....	16	Tlaxomulco, al idem.....	8

NÚMERO 2.

Otro á Guadalajara por Morelia 150 leguas.

	Leguas. Totales.	
DE MEXICO A:		
Morelia [véase el núm. 1 de los itinerarios de Michoacan].	69	69
GUADALAJARA [véase el núm. 58 de dichos itinerarios]...	81	150

NÚMERO 3.

Otro por la Barca 142 $\frac{1}{2}$ leguas.

DE MEXICO A:		
Morelia [véase el núm. 1 de Michoacan].....	69	69
La Barca [véase el núm. 58 del mismo]. Aquí termina el Estado de Michoacan, y se separa al E. otro camino que va á reunirse en el Puente de Calderon.....	51	120
San Andrés.....	5	125
Poncitlan.....	4	129
Atequiza.....	5	134
GUADALAJARA.....	8 $\frac{1}{2}$	142 $\frac{1}{2}$

NÚMERO 4.

Otro por la Piedad 148 leguas.

DE MEXICO A:		
La Piedad [véanse los números 1 y 51 de Michoacan]....	105 $\frac{1}{2}$	105 $\frac{1}{2}$
Tarímoro.....	5	110 $\frac{1}{2}$
Ayoehico.....	6	116 $\frac{1}{2}$
Tepatitlan.....	11	127 $\frac{1}{2}$

(1) En la cuesta del rincon de Tototlan se ha construido una calzada y dos puentes al E., y continuándose la construccion de otros tres puentes, se tendrá el camino mas recto que hay de Guadalajara á la capital de México.

	Leguas. Totales.	
Tierra Colorada.....	3	130½
Puente de Calderon.....	7	137½
Zapotlanejo.....	2½	140
Puente Grande.....	2½	142½
GUADALAJARA.....	5½	148

NÚMERO 5.

De México á Lagos 109 leguas al O. NO.

[Véase el número 1 de Jalisco.]

Circundan á esta ciudad los pueblos siguientes.

	legs.		legs.
San Juan de la Laguna, al N...	1	Mesticacan, al O. ¼ SO.....	19
Moya, al E. NE.....	½	Mesquitic, al O.....	12
Comanja, al E.....	8	S. Miguel Buena vista, al O. NO.	1½
S. Antonio de los Adoves, al S. ¼	¼	Huejotitlan, al O. ¼ NO.....	23
SE.....	8	Encarnacion, al O. NO.....	12
Jalostotitlan. al SO.....	16	Teocaltiche, al O. NO.....	18
S. Juan de los Lagos, al O. SO.	12	Mechoacanejo, al NO. ¼ O.....	19
Guadalajara, al O. SO.....	50½	Paso de Soto, al NO.....	18

NÚMERO 6.

De México á San Juan de los Lagos 121 leguas al O.

[Véase el número 1 de Jalisco.]

Circundan á esta Villa los pueblos siguientes.

San Gaspar, al N. ¼ NE.....	7	Lagos al E. ¼ NE.....	12
Jalostotitlan, al SE.....	4	San Miguel el Alto, al O.....	7
San Nicolas, al O.....	7	Mesquitic, al N. ¼ NE.....	3½

NÚMERO 7.

De México á Teocaltiche 119 leguas al O. ¼ NO.

DE MEXICO A:	Leguas. Totales.	
Lagos [véase el núm. 1 de Jalisco].....	109	109
San Gaspar.....	7	116
TEOCALTICHE.....	3	119

Circundan á esta villa, cabecera de partido los pueblos siguientes.

	legs.		legs.
Michoacanejo, al N. $\frac{1}{4}$ NO.....	3	Teocaltitanejo, al S. $\frac{1}{4}$ SO.....	6
Paso de Soto, al idem idem.....	$6\frac{1}{2}$	Mesticacan, al SO.....	7
Huejotitlan, al SO.....	2		

NÚMERO 8.

De México á Tepatitlan 139 leguas al O.

[Véase el número 1 de Jalisco].

Circundan á esta villa los pueblos siguientes.

Acatic, al O.....	5	Santa Fé, al SO.....	10 $\frac{1}{2}$
Arandas, al E. $\frac{1}{4}$ SE.....	14	Temacapulin, al N. $\frac{1}{4}$ NO.....	13
San José, al E.....	2	Zapotlán del Rey, al S. SO.....	12
San Miguel el Alto, al NE.....	9	Jesus María, al E. $\frac{1}{4}$ SE.....	18
Misquitic, al idem.....	12	Teocomatlan, al O.....	10
Zapotlanejo, al O. $\frac{1}{4}$ SO.....	12	Cañadas, al N. $\frac{1}{4}$ NO.....	12

NÚMERO 9.

De México á la Barca 120 leguas al O.

De Mexico a:	Leguas.	Totales.
La Piedad [véase el núm. 15 de los itinerarios de Michoacan]	108	108
Yurécuaro	3	111
Tanhuato	$1\frac{1}{2}$	112 $\frac{1}{2}$
San Silvestre.....	3	115 $\frac{1}{2}$
Buнавista	$1\frac{1}{2}$	117
LA BARCA.....	3	120

NÚMERO 10.

De México á Zapotlanejo 151 $\frac{1}{2}$ leguas al O. NO.

[Véase el número 1 de Jalisco.]

Circundan á esta villa los pueblos siguientes.

	legs.		legs.
Manatlan, al NO. $\frac{1}{4}$ N.....	4	Zalatitlan, al O. $\frac{1}{4}$ NO.....	8
San Gaspar, al idem idem.....	7	Rosario, al O. NO.....	7

	legs.		legs.
Tatepesco, al O.....	5½	Coyula, al idem idem.....	5½
San Martín, al O. ¼ SO.....	7	Santa Fé, al S. SO.....	3
Puente Tololotlan, al SO.....	2½	Tololotlan, al S. SO.....	3½
Juanacatlan, al idem idem.....	5½	Tecualtitlan, al S. ¼ SE.....	7½
Santa Cruz, al O. ¼ NO.....	7	Ascatlan, al S. ¼ SE.....	8½
Tonalá, al idem idem.....	6		

NÚMERO 11.

De México á Tlajomulco 164½ leguas al O. NO.

	Leguas. Totales.	
DE MEXICO A:		
Zapotlanejo [véase el núm. 1 de Jalisco].....	151½	151½
Puente de Tololotlan.....	2½	154
Castillo.....	3½	157½
San Sebastian.....	5	162½
TLAJOMULCO.....	2	164½

Circundan á esta villa los pueblos siguientes.

	legs.		legs.
San Sebastian, al N. NE.....	2	Cagtitlan, al E. SE.....	4½
San Lucas, al SE.....	3	San Juan Evangelista al idem... ..	4½
Cuescomatitlan, al E.....	2½	San Cruz de la Soledad, al idem. . .	13½
Coyutlan, al SE. ¼ E.....	2	Zapotitlan, al SE. ¼ S.....	14
San Andrés, al idem idem.....	11	Cocotepec, al SE.....	8½
San Antonio Tlayacapan, al SE.		Santa Cruz de las Flores, al O. ¼	
¼ E.....	14	SO.....	2
San Luis Oyatlan, al SE.....	14	San Agustín, al NO.....	2½
San Juan Cosalá, al SE. ¼ S... ..	9	Santa Anita, al O. NO.....	3
Tesistan, al idem idem.....	11		

NÚMERO 12.

De México á la villa de Zapopan 160½ leguas al O.

	Leguas. Totales.	
DE MEXICO A:		
Puente de Tololotlan [véase el núm. 1 de Jalisco].....	154	154
San Martín.....	3	157
San Pedro.....	1	158
Atemajac.....	1½	159½
ZAPOPAN.....	1	160½

Circundan á la villa de Zapopan los pueblos siguientes.

	legs.	legs.	
Atemajac, al N.....	1	Ocotan, al O. SO.....	3
Huentitan, al E. NE.....	3½	Tala, al idem idem.....	12
Guadalajara, al S. SE.....	2	Sestipac, al O.....	5
Sta. Ana de los Negros, al S. E.	4	Tesistan, al O. NO.....	4
Jocotan, al SO.....	2	Iscatan, al N. ¼ NO.....	8
San Cristóbal, al NO.....	12	San Estevan, al N.....	4

NÚMERO 13.

De México á la villa de Cuquio 152 leguas al O. NO.

DE MEXICO A:	Leguas.	Totales.
Tepetitlan [véase el núm. 1 de Jalisco].....	139	139
Acatic.....	5	144
CUQUIO.....	8	152

Circundan á esta villa los pueblos siguientes.

	legs.	legs.	
Ocotic, al NO.....	2	Tacotlan, al SO.....	8
Huiquilco, al N.....	8	Istlalmacan, al SO.....	7
Cuachalá, al idem.....	2	Teponahuasco, al O. SO.....	1½
Juchitlan, al N. NE.....	3	Tepac, al O. SO.....	10
Yahualica, al idem idem.....	9	Coutla, al N. NO.....	2

NÚMERO 14.

De México á la ciudad de Zayula 160½ leguas al O. ¼ NO.

DE MEXICO A:	Leguas.	Totales.
La Barca [véase el núm. 9 de los itinerarios de Jalisco]..	120	120
San Andrés.....	5	125
Poncitlan.....	4	129
Atequiza.....	5	134
Cuyutlan.....	7	141
Zacualco.....	7½	148½
Techoluta.....	6	154½
Apaqueca.....	2	156½
ZAYULA.....	4	160½

Circundan á esta ciudad los pueblos siguientes.

	legs.		legs.
Amacueca, al N.....	4	Apango, al SO.....	6
Zacualco, al idem.....	12	Tolimán, al S. SO.....	16
Santa Catarina, al idem.....	13	Mazatlán, al idem idem.....	18
Santa Ana Acatlán, al idem.....	18	Husmajac, al E.....	1
Tepec, al N. NO.....	3½	Jalpa, al E. ¼ SE.....	17
Techolula, al N. ¼ NE.....	6	Cuyacapan, al NE.....	3
Atemajac, al N. NE.....	12	San Sebastián, al SE.....	5½
Tecuytatlan, al NE. ¼ N.....	11	Tamazula, al idem idem.....	18
Tuscueca, al idem idem.....	16	San Andrés, al S. SE.....	6
Tuapan el Alto, al NE.....	21	Zapotiltic, al idem idem.....	12
Tecatitlan, al S. SE.....	22	Pihuamo, al SE.....	30
Zapotlan el Grande, al S.....	7	Tuapan, al S. SE.....	15
Tonilá, al S. ¼ SO.....	26	San Gabriel, al SO.....	10
Torin, al SO.....	22	Jiquilpan, al idem.....	8
Tonaya, al O. SO.....	20	Tuscacuesco, al SO.....	18
Copala, al SO. ¼ O.....	13	Atacco, al O.....	7
Ayotitlan, al idem idem.....	25	Chiquititlan, al NO.....	14
Tapalpa, al O.....	7½	Juanacatlan, al idem idem.....	8
Zapotitlan, al SO. ¼ S.....	21	Atotonilco, al N. NO.....	17

NÚMERO 15.

De México á la ciudad de Zapotlan el Grande 167½

leguas al O. ¼ NO.

		Leguas.	Totales.
DE MEXICO A:			
Zayula [véase el número anterior].....		160½	160½
ZAPOTLAN EL GRANDE.....		7	167½

Circundan á esta ciudad los pueblos siguientes.

	legs.		legs.
San Sebastián, al NE.....	2	Jilotlan de los Dolores, al SE..	18
San Andrés, al N.....	3	Zapotitlan, al S. SE.....	3
Masamitla, al E. NE.....	18	Tonila, al S. ¼ SE.....	12
Quitupan, al E. NE.....	23	Pihuamo, al S. SO.....	18
Tamazula, al E. SE.....	10	Tecatitlan, al SO.....	10
Tuxpan, al SE.....	6		

NÚMERO 16.

De México á la ciudad de Ameca 181½ leguas al O.

	Leguas.	Totales.
DE MEXICO A:		
Guadalajara [véase el núm. 1].....	159½	159½
Tala.....	9	168½
Cuisillo.....	4	172½
AMECA.....	9	181½

Circundan á la ciudad de Ameca los pueblos siguientes.

	legs.		legs.
Ezcatlan, al N.....	12	Santa Cruz, al SE.....	5
Cocula, al E. SE.....	8	San Martin de la Cal, al SE... 4	
Timapanito, al SE.....	11	Ayotitlan, al SE.....	11
Tecolotlan, al S.....	12	Juchitlan, al SO. ¼ S.....	16

NÚMERO 17.

De México á la villa de Etzatlan 182½ leguas al O.

	Leguas.	Totales.
DE MEXICO A:		
Guadalajara [véase el núm. 1].....	159½	159½
Tala.....	9	168½
Teuchitlan.....	6	174½
ETZATLAN.....	8	182½

Circundan á esta villa los pueblos siguientes.

	legs.		legs.
Ocotipaquillo, al N.....	12	Tuitan, al N. ¼ NO.....	22
Yesca, al N. ¼ NE.....	35	Ahuacatitlan, NE. ¼ N.....	19
La Magdalena, al idem idem... 7		Tecolotlan, al S. ¼ SE.....	24
San Juanito, al E. ¼ NE.....	12½	Oconahua, al O. SO.....	3
Amatitan, al idem idem.....	15	Amatlan de las Cañas, al O....	14
Tequila, al E. NE.....	10	Garabatos, al O.....	16
Teuchitlan, al E. ¼ SE.....	8	San Marcos, al O. ¼ NO.....	4
Ahualulco, al SE.....	3½	Guadalajara, al S. ¼ SE.....	23
Ameca, al S. SE.....	12	Huajimic, al NO.....	41
San Martin de la Cal, al S. SE. 16		Amatlan de Jora, al N. NO....	32
Cocula, al S. SE.....	18	Aposolco, al N.....	45

NÚMERO 18.

De México á la villa de Autlan 209½ leguas al O.

	Leguas. Totales.	
DE MEXICO A:		
Ameca [véase el núm. 16].....	181½	181½
Tecolotlan: se pasa un rio á poca distancia de Ameca....	12	193½
Ixtlahuacan: se pasa un rio.....	4	197½
AUTLAN: se pasa un rio.....	12	209½

Circundan á esta villa los pueblos siguientes.

	legs.		legs.
Tula, al N.....	9	Ayotitlan, al SE.....	16
Jalpa, al N.....	40	Cusalapa, al S. SE.....	10
Colotlan, al N.....	54	Cuautitlan, al S. ¼ SE.....	16
Ayutlan, al N. ¼ NE.....	18	Chacala, al S. ¼ SE.....	30
Tepospicaloya, al idem idem....	15	Purificacion, al O. SO.....	8
Ixtlahuacan, al N. NE.....	12	Mazatlan, al O.....	14
Atenguillo, al N. NE.....	18	Jirosto, al O.....	20
Tepantla, al N. NE.....	22	Tecolotlan, al O.....	24
Huachinango, al N. ¼ NE.....	37	Tomatlan, al O. NO.....	45
Mistlan, al NE.....	26	Tepic, al NO.....	70
Zacapala, al E.....	4	Mascota, al N.....	41
San Juan de Amula, al E. NO. 10		Jocotlan, al O. SO.....	24
Amilpa, al E. SE.....	7	Telacruz, al E. SE.....	20

NÚMERO 19.

De México á la villa de Mascota 208½ leguas al O.

	Leguas. Totales.	
DE MEXICO A:		
Ameca [véase el núm. 16].....	181½	181½
Atenguillo.....	15	196½
MASCOTA.....	12	208½

Circundan á la villa de Mascota los pueblos siguientes.

	legs.		legs.
Huachinango, al E. ¼ NE.....	20	Tepantla, al SE.....	22
Atenguillo, al E. ¼ SE.....	12	Cuautla, al SE. ¼ S.....	21
Mistlan, al E. ¼ SE.....	12	Ayutla, al SE. ¼ S.....	24

	legs.		legs.
Tepospisaloya, al S. SE.....	26	Tuito, al O.....	25
Cuale, al SO.....	19	San Sebastian, al NO. $\frac{1}{4}$ O.....	13
Tomatlan, al O. SO.....	40	Los Reyes, al NO.....	14

NÚMERO 20.

De México á la ciudad de Tepic 259 leguas al O.

	Leguas. Totales.	
DE MEXICO A:		
Guadalajara [véase el núm. 1].....	159 $\frac{1}{2}$	159 $\frac{1}{2}$
Venta del Mescal.....	4	164 $\frac{1}{2}$
Hacienda de la Huasca.....	6	170 $\frac{1}{2}$
Amatatan.....	4 $\frac{1}{2}$	175
Tequila.....	5	180
Hacienda de la Magdalena.....	10	190
Ranchos del Tequesquite.....	10	200
Hacienda del Portezuelo.....	8 $\frac{1}{2}$	208 $\frac{1}{2}$
Las Barrancas.....	4 $\frac{1}{2}$	213
Ixtlan.....	9	222
Ahuacatlan.....	3 $\frac{1}{2}$	225 $\frac{1}{2}$
Hacienda de Tepetitlan.....	8 $\frac{1}{2}$	234
Santa Isabel.....	6	240
Zapotlan.....	5	245
Hacienda de San Leonel.....	6	251
LA CIUDAD DE TEPIC.....	8	259

Circundan á la ciudad de Tepic los pueblos siguientes.

	legs.		legs.
El puerto de S. Blas, al O. NO.	18	San Leonel, al E. SE.....	8
Atonalisco, al N.....	6	Pochotitlan, al E. NE.....	10
Huainamota, al O. NO.....	6	San Andrés, al E. NE.....	4
Jalisco, al S. SO.....	1 $\frac{1}{2}$	Acatan, al N.....	14
Valle de Banderas, al S. $\frac{1}{4}$ SE..	42	Huainamota, al N. NE.....	45
Zapotlan, al N. $\frac{1}{4}$ NO.....	16	S. Felipe de Etzatlan, al N. $\frac{1}{4}$ NO.	42
Mespan, al SE.....	24 $\frac{1}{2}$	Masatan, al S.....	15
Ixtlan, al SE.....	26	Compostela, al idem.....	12
Tala, al E. SE.....	22	Sta. María del Oro, al E. $\frac{1}{4}$ SE.	11
Acuitlapilco, al idem idem.....	14	Zapotlanito, al E. SE.....	11
Cacalestan, al idem idem.....	32	Tequepespan, al SE.....	16
Jomulco, al idem idem.....	23	Ahuacatlan, al idem.....	23
Limon, al E.....	35 $\frac{1}{2}$	Motage, al N. $\frac{1}{4}$ NO.....	42
San Luis, al NE.....	7	Rosa morada, al N.....	46

	legs.		legs.
S. José de Gracia, al N. $\frac{1}{4}$ NE..	46	San Pedro, al N. NO.....	54
Jesus María, al N. NE.....	60	Sayulilla, al N. NO.....	44
Huaristamba, al N. NO.....	7	San Blas, al N. $\frac{1}{4}$ NO.....	18
Mecatan, al NO. $\frac{1}{4}$ N.....	8	Santa Rosa, al N.....	30
Jalcocotan, al NO.....	8	Paramita, al N.....	31
Sentispac, al idem idem.....	19	Acaponeta, al N. $\frac{1}{4}$ NO.....	46
Tuxpan, al N. NO.....	2 $\frac{1}{2}$	Sta. Cruz Zaicota, al N. $\frac{1}{4}$ NO..	52
San Pedro Escatan, al NO.....	31	Milpillas, al idem idem.....	70
Huajicori, al NO. $\frac{1}{4}$ N.....	53	Picachos, al N.....	65

NÚMERO 21.

De México á San Blas 277 leguas al O.

	Leguas.	Totales.
DE MEXICO A:		
Tepic [véase el número anterior].....	259	259
SAN BLAS.....	18	277

NUMERO 22.

De México á la villa de Ahuacatlan 225 $\frac{1}{2}$ leguas al O. $\frac{1}{4}$ NO.

(Véase el número 20 de los itinerarios de Jalisco.)

NÚMERO 23.

De México á la ciudad de Colotlan 228 $\frac{1}{2}$ leguas al O. $\frac{1}{4}$ NO.

DE MEXICO A:		
Guadalajara (véase el núm. 1 de los itinerarios de Jalisco).	159 $\frac{1}{2}$	159 $\frac{1}{2}$
Escalon.....	7	166 $\frac{1}{2}$
Estanzuela.....	10	176 $\frac{1}{2}$
Florencio.....	10	186 $\frac{1}{2}$
Bolaños.....	18	204 $\frac{1}{2}$
COLOTLAN.....	24	228 $\frac{1}{2}$

Circundan á la ciudad de Colotlan los pueblos siguientes.

	legs.		legs.
Santiago, al N.....	1	Tesompa, al O. $\frac{1}{4}$ NO.....	26
Huejucar, al idem.....	7	San Andrés Cuamiat, al O. NO.	26
Santa María, al N. NO.....	2 $\frac{1}{2}$	Nostic, al O. $\frac{1}{4}$ NO.....	19 $\frac{1}{2}$
Ascapusco, al SO.....	10	San Martin, al SO.....	29
San Sebastian, al O. NO.....	22	Chimaltitan, al O. SO.....	23

	legs.		legs.
Totatiche, al O. $\frac{1}{4}$ SO.....	8	San Andrés del Teul, al N. NO.	51
Bolaños, al idem idem.....	24	La Soledad, al O. $\frac{1}{4}$ NO.....	23
Mesquitic, al NO.....	20	Santa Catalina, al O.....	22
San Nicolás, al idem.....	25	San Nicolás Tlaxcala, al N. NO.	57
Huejuquilla el Alto, al id. id....	30	Tlalcosahua, al N. NO.....	5

NÚMERO 24.

De México á la ciudad de Bolaños 204 $\frac{1}{4}$ leguas al O. NO.

[Véase el número anterior.]

Circundan á esta ciudad los pueblos siguientes.

	legs.		legs.
Totatiche, al E. NE.....	17	Chimaltitan, al S. $\frac{1}{4}$ SE.....	2
Temastian, al idem idem.....	14	Mamatla, al SO.....	6
Azacapusco, al E.....	14	Pochotitlan, al O. SO.....	3 $\frac{1}{2}$
San Martín, al S.....	4	Huilacatitan, al NO.....	1 $\frac{1}{2}$
Tepisuate, al idem.....	6 $\frac{1}{2}$		

2. ° DE LA CAPITAL A LAS CABECERAS DE DISTRITO, PARTIDO JUDICIAL Y OTROS PUEBLOS.

NÚMERO 25.

De Guadalajara á Zapotlanejo,

2. ° PARTIDO JUDICIAL, 8 LEGUAS AL E. $\frac{1}{4}$ NE.

NÚMERO 26.

De Guadalajara á Tlajomulco,

3. ° PARTIDO JUDICIAL, 8 LEGUAS AL S. $\frac{1}{4}$ SO.

NÚMERO 27.

De Guadalajara á Zapopan,

4. ° PARTIDO JUDICIAL DE SU DISTRITO, 2 LEGUAS AL N. NO.

NÚMERO 28.

De Guadalajara á Cuquío,

5. ° PARTIDO JUDICIAL DE SU DISTRITO, 15 LEGUAS AL N. NE.

NÚMERO 29.

De Guadalajara á Lagos,
CABECERA DEL 2. ° DISTRITO, 50½ LEGUAS AL N. NE.

[Véase el número 1.]

NÚMERO 30.

De Guadalajara á Teocaltiche,
2. ° PARTIDO DEL 2. ° DISTRITO, 45 LEGUAS AL N. NE.

DE GUADALAJARA A:

Tepatitlan [véase el núm. 1].....	20½	20½
Temascalpulín	13	33½
Teocaltitanejo	5½	39
TEOCALTICHE.....	5	45

NÚMERO 31.

De Guadalajara á San Juan de los Lagos,
CABECERA DEL 3. ° PARTIDO DEL 2. ° DISTRITO, 38½ LEGUAS AL E. NE.

[Véase el número de Jalisco.]

NUMERO 32.

De Guadalajara á la Barca,
CABECERA DEL 3. ° DISTRITO, 30 LEGUAS AL O. SO.

[Véase el número 58 de los itinerarios de Michoacan.]

NÚMERO 33.

De Guadalajara á Tepatitlan,
2. ° PARTIDO DEL 3. ° DISTRITO, 20½ LEGUAS AL E. ¼ NE.

[Véase el número 1 de los itinerarios de Jalisco.]

NÚMERO 34.

De Guadalajara á Zapotlan el Grande,
CABECERA DEL 2. ° PARTIDO DEL 4. ° DISTRITO, 37½ LEGUAS AL O. SO.

DE GUADALAJARA A:

Tlajomulco	8	8
Santa Ana Acatlan.....	6½	14½

	Leguas. Totales.	
Zacualco de Torres.....	4	18½
Amacueca	8	26½
Zayula.....	4	30½
ZAPOTLAN EL GRANDE.....	7	37½

NÚMERO 35.

De Guadalajara á Zayula,
CABECERA DEL 4. ° DISTRITO Y SU PRIMER PARTIDO, 30¾ LEGUAS AL SO.

[Véase el número anterior.]

NÚMERO 36.

De Guadalajara á Etzatlan,
5. ° DISTRITO CABECERA DE SU 1. ° PARTIDO, 23 LEGUAS AL O. ¼ NO.

[Véase el número 17 de Jalisco.]

NÚMERO 37.

De Guadalajara á Ameca,
2. ° PARTIDO DEL 5. ° DISTRITO, 22 LEGUAS AL O.

[Véase el número 16 de Jalisco.]

NÚMERO 38.

De Guadalajara á Autlan,
CABECERA DEL 6. ° DISTRITO Y SU 1. ° PARTIDO, 50 LEGUAS AL O. SO.

DE GUADALAJARA A:

Ameca [véase el número anterior].....	22	22
Tecolotlan	12	34
Istlahuacan.....	4	38
AUTLAN.....	12	50

NÚMERO 39.

De Guadalajara á Mascota,
2. ° PARTIDO DE AUTLAN, 49 LEGUAS AL O. ¼ SO.

DE GUADALAJARA A:

Ameca [véase el número 37].....	22	22
Atenguillo	15	37
MASCOTA	12	49

NÚMERO 40.

De Guadalajara á Tepic,
CABECERA DEL 7.º DISTRITO Y SU 1.º PARTIDO, 99½ LEGUAS AL O. NO.

(Véase el número 20 de Jalisco.)

NÚMERO 41.

De Guadalajara á Ahuacatlan,
2.º PARTIDO DE TEPIC, 66 LEGUAS AL N. NO.

(Véase el número 20.)

NÚMERO 42.

De Guadalajara á Colotlan,
CABECERA DEL 8.º DISTRITO Y SU 1.º PARTIDO, 69 LEGUAS AL N.

(Véase el número 23.)

NÚMERO 43.

De Guadalajara á Bolaños,
2.º PARTIDO DE COLOTLAN, 45 LEGUAS AL N.

(Véase el número 23.)

NÚMERO 44.

De Guadalajara á la villa de Acaponeta 106 leguas al NO.

DE GUADALAJARA A:

Amatitan	17	17
Tequila	5	22
Magdalena.....	3½	25½
Hostotipaquillo	7½	33
Chimaltitan.	10	43
Rosa morada.....	47	90
ACAPONETA. A cuatro leguas de Acaponeta, en el rancho llamado de la Ballena, se halla el río de las Cañas, que es donde concluye el Estado de Jalisco y comienza el de Sinaloa	16	106

NÚMERO 45.

**De Guadalajara á la costa del Pacífico por Purificación
65½ leguas al SO.**

	Leguas. Totales.	
DE GUADALAJARA A:		
Autlan (véase el núm. 38).....	50	50
Purificación.....	10	60
LA COSTA DEL PACIFICO.....	5½	65½

NÚMERO 46.

De Guadalajara al Pacífico por Jiosto 80½ leguas al SO.

DE GUADALAJARA A:		
Autlan (véase el núm. 38).....	50	50
Jiosto.....	20	70
LA COSTA.....	10½	80½

NÚMERO 47.

**De Guadalajara á la Costa, por Tecolotlan,
80 leguas al S. SO.**

DE GUADALAJARA A:		
Autlan (véase el núm. 38).....	50	50
Tecolotlan.....	24	74
LA COSTA.....	6	80

NÚMERO 48.

**De Guadalajara á la Costa, por Tomatlan,
92½ leguas al S. SO.**

DE GUADALAJARA A:		
Mascota (véase el núm. 39).....	49	49
Tomatlan.....	40	89
LA COSTA.....	3½	92½

NÚMERO 49.

**De Guadalajara á Huejucar, límite del Estado, 76
leguas al N.**

DE GUADALAJARA A:		
Colotlan (véase el núm. 42).....	69	69

	Leguas.	Totales.
HUEJUGAR: entre este y Tepetongo está el límite con Zatecas	7	76

NÚMERO 50.

De Guadalajara á Compostela 80 leguas al O. $\frac{1}{4}$ NO.

DE GUADALAJARA A:		
Ahuacatlan (véase el núm. 20)	66	66
COMPOSTELA	14	80

NÚMERO 51.

De Guadalajara á Mazamitla 40 leguas al S. SE.

DE GUADALAJARA A:		
San Sebastian.....	6	6
Chapala.....	8	14
MAZAMITLA	26	40

NÚMERO 52.

De Guadalajara á Pihuamo 60 $\frac{1}{2}$ leguas al S. $\frac{1}{4}$ SE.

DE GUADALAJARA A:		
Zapotlan el Grande (véase el núm. 34 de Jalisco).....	37 $\frac{1}{2}$	37 $\frac{1}{2}$
Tuxpan.....	6 $\frac{1}{2}$	44
Tecatitlan.....	7 $\frac{1}{2}$	51 $\frac{1}{2}$
PIHUAMO	9	60 $\frac{1}{2}$

NÚMERO 53.

De Guadalajara á Mazatlan 57 $\frac{1}{2}$ leguas al SO.

DE GUADALAJARA A:		
Santa Cruz de las Flores.....	11 $\frac{1}{2}$	11 $\frac{1}{2}$
Juanacatlan	15 $\frac{1}{2}$	27
Chiquilistlan.....	1	28
Istlahuacan.....	7 $\frac{1}{2}$	35 $\frac{1}{2}$
Autlan.....	12	47 $\frac{1}{2}$
MAZATLAN.....	10	57 $\frac{1}{2}$

NÚMERO 54.

De Guadalajara á San Sebastian 53 leguas al O. $\frac{1}{4}$ SO.

	Leguas. Totales.	
DE GUADALAJARA A:		
Ahualulco	18	18
Etzatlán	3	21
Amatlan de las Cañas	8	29
Real de los Reyes	22	51
REAL DE S. SEBASTIAN	2	53

NÚMERO 55.

De Guadalajara al Rosario 133 $\frac{2}{3}$ leguas al NO.

DE GUADALAJARA A:		
Amatitan	10 $\frac{1}{3}$	10 $\frac{1}{3}$
La Magdalena	8 $\frac{2}{3}$	19
Hacienda de Mochiltitlic	8 $\frac{2}{3}$	27 $\frac{2}{3}$
Ixtlán	10	37 $\frac{2}{3}$
Ahuacatlan	3 $\frac{1}{3}$	41
Hacienda de Titan	5	46 $\frac{1}{3}$
Hacienda de San Leonel	10	56 $\frac{1}{3}$
Tepic	8 $\frac{1}{3}$	64 $\frac{2}{3}$
Rancho de Sauta	10 $\frac{1}{3}$	75
Santiago	3 $\frac{1}{3}$	78 $\frac{1}{3}$
Posole: está situado á las márgenes del Rio de las Cañas; es la primera poblacion de Sinaloa, cuyo límite con Ja- lisco es dicho rio	8	86 $\frac{1}{3}$
Rosa morada	6 $\frac{2}{3}$	93
Acaponeta	16	109
Esquinapa	16 $\frac{2}{3}$	125 $\frac{2}{3}$
ROSARIO	8	133 $\frac{2}{3}$

3.º DE GUADALAJARA A LAS CAPITALS DE LOS ESTADOS LIMTROPES.

NÚMERO 56.

De Guadalajara á Zacatecas 80 $\frac{3}{4}$ leguas al N. NO. (1)

DE GUADALAJARA A:		
San Cristóbal, camino carretero regular	17	17
Estanzuela, de herradura molesto	8	25

(1) En los itinerarios de Zacatecas, hay otro camino que pasa por Jalpa y Juchipila.

	Leguas.	Totales.
Rancho de la Tetilla, idem.....	2	27
Teul (S. Juan del), idem.....	5	32
Tepechitlan, carretero y al fin rio.....	5	37
Tlaltenango, bosque y llano al fin.....	3	40
Colotlan, carretero regular, bosque y rio.....	9	49
Santa Maria de los Angeles, idem malo, rio y bosque....	2	51
Vívoras, idem quebrado y montuoso.....	6 $\frac{3}{4}$	57 $\frac{3}{4}$
Tepctongo, idem incómodo con monte.....	2	59 $\frac{3}{4}$
Jerez, idem con llanos.....	9	68 $\frac{3}{4}$
Media Luna, idem regular con algun llano.....	6	74 $\frac{3}{4}$
ZACATECAS, idem idem.....	6	80 $\frac{3}{4}$

NÚMERO 57.

De Guadalajara á Aguascalientes 60 leguas al NE.

DE GUADALAJARA A:

Tacatan.....	8	8
Cuquio.....	5	13
Yahualica.....	10	23
Nochistlan.....	7	30
Tcocaltiche.....	10	40
Tequesquite.....	4	44
Encarnacion.....	8	52
Peñuelas.....	4	56
AGUASCALIENTES.....	4	60

NÚMERO 58.

De Guadalajara á Mazatlan 169 $\frac{2}{3}$ leguas al NO.

DE GUADALAJARA A:

Rosario (véase el núm. 55 de Jalisco).....	133 $\frac{2}{3}$	133 $\frac{2}{3}$
Limon, camino llano.....	10	143 $\frac{2}{3}$
Presidio de Mazatlan, idem.....	18	161 $\frac{2}{3}$
MAZATLAN, camino llano.....	8	169 $\frac{2}{3}$

NÚMERO 59.

De Guadalajara á Culiacan 236 $\frac{1}{2}$ leguas al NO.

DE GUADALAJARA A:

Rosario [véase el número anterior].....	133 $\frac{2}{3}$	133 $\frac{2}{3}$
Potrerrillo, camino llano.....	4	137 $\frac{2}{3}$

	Leguas.	Totales.
Aguacaliente	5	142 $\frac{2}{3}$
Ciudad de Concordia	7	149 $\frac{2}{3}$
Los Veranos, camino algo escarpado	8	157 $\frac{2}{3}$
La Noria, llano	5	162 $\frac{2}{3}$
Limoncito, siete leguas de camino llano y dos muy escarpado; comprende la quebrada de los brasiles	9	171 $\frac{2}{3}$
Coyotitan, llano	3 $\frac{1}{2}$	175
Piastra, idem y paso del rio de este nombre	4	179
Elota, llano, y paso del rio de este nombre	8	187
Guasimas, llano, con escepcion de 3 leguas algo escarpado	10	197
Higuerita, llano	2	199
Vinapa, escarpado en partes	5	204
Abuya, todo escarpado	2	206
Higueras de Abuya, llano	2	208
Tlacuichamona, idem	5	213
San Lorenzo, pedregoso y paso del rio de este nombre	4	217
Salado, llano	4	221
Milpa, idem	2	223
Pueblo viejo, idem	3	226
Carrizal, idem	2	228
CULIACAN, pedregoso en la mayor parte [1]	8 $\frac{1}{2}$	236 $\frac{1}{2}$

NÚMERO 60.

De Guadalajara á Durango 136 leguas al N. NO. (2)

De GUADALAJARA A:

Bolaños [véase el núm. 23 de Jalisco]	45	45
Huejuquilla	39	84
San Andrés del Teul	21	105
Chalchihuites; este es el primer pueblo de Durango	6	111
DURANGO	25	136

NÚMERO 61.

De Guadalajara á Morelia 76 leguas al E. SE.

De GUADALAJARA A:

Puente Grande	5 $\frac{1}{2}$	5 $\frac{1}{2}$
---------------------	-----------------	-----------------

(1) 1.º Todos los puntos del itinerario están poblados, y se da á los pasajeros regular hospitalidad, exceptuando á Vinapa, Tlacuichamona, Milpa y Carrizal, que tienen poca poblacion.

2.º Pueden transitar por esta línea, con medianos recursos de mantenimiento, hasta dos mil hombres de tropa de caballería é infantería.

3.º La artillería puede transitar por dicha línea, pero ayudada en muchos pasos por los brazos de la tropa.

4.º Los rios se pasan por canoas, manejadas con fastidiosa lentitud.

(2): Hay otro camino mas corto. véanse los itinerarios de Durango.

	Leguas.	Totales.
Piedras Negras.....	2½	8
Zapotlan del Rey.....	6	14
Zula.....	6	20
San José.....	5	25
La Barca.....	2	27
Ixtlan.....	8	35
Zamora.....	6	41
Tlasasalca.....	7	48
Zipimeo.....	7	55
Aguilares.....	6	61
Tecacho.....	5	66
MORELIA.....	10	76

NÚMERO 62.

De Guadalajara á Guanajuato 64 leguas al E. ¼ NE.

DE GUADALAJARA A:

Zapotlanejo.....	8	8
Milpillas.....	8	16
Cerrogordo.....	6	22
Saus del Cajigal.....	10	32
Jalpa.....	8	40
Sandia.....	6	46
Salinas.....	10	56
GUANAJUATO.....	8	64

NÚMERO 63.

Otro por Cañada de Negros 65½ leguas al E. ¼ NE.

DE GUADALAJARA A:

Zapotlanejo.....	8	8
Puente de Calderon.....	2½	10½
Tierra colorada.....	7	17½
Tepatitlan.....	3	20½
San Antonio.....	4	24½
El Sanz.....	5	29½
Pajacuaran.....	6	35½
Frias.....	4	39½
Jalpa.....	2	41½
Cañada de Negros.....	2	43½
Rincon.....	2	45½
Leon.....	6	51½
Silao.....	8	59½
GUANAJUATO.....	6	65½

NÚMERO 64.

De Guadalajara á Colima 60 leguas al S. $\frac{1}{4}$ SO.

	Leguas. Totales.	
DE GUADALAJARA A:		
Zapotlan el Grande [véase el núm. 34].....	37 $\frac{1}{2}$	37 $\frac{1}{2}$
Tonila: aquí termina el Estado de Jalisco.....	12	49 $\frac{1}{2}$
Quesería: se pasa el rio de la Huerta para llegar á Alcaraces.	2	51 $\frac{1}{2}$
Alcaraces.	1	52 $\frac{1}{2}$
Loma alta.....	2 $\frac{1}{2}$	55
Zapote.....	1	56
Trapiche: se pasa el rio salado.....	2	58
Garita.....	1	59
COLIMA	1	60

4. ° OTROS VECINALES DEL INTERIOR DEL ESTADO.

NÚMERO 65.

De Autlan á Ameca 36 leguas al N. NE.

DE AUTLAN A:		
Istlahuacan.....	12	12
Juchitan.....	8	20
Tecolotlan.....	4	24
AMECA	12	36

NÚMERO 66.

De Autlan á Zayula 36 leguas al E.

DE AUTLAN A:		
Exutla, se pasa el rio.....	10	10
Capula.....	13	23
SAYULA.....	13	36

NÚMERO 67.

De Zapotlan el Grande á Quitupan, límite del Estado, 28 leguas al E. NE.

DE ZAPOTLAN A:		
Mazamitla.....	18	18
QUITUPAN, un poco adelante está el límite con Michoacan.	5	23

NÚMERO 68.

De Mascota á Autlan 29 leguas al S.

	Leguas.	Totales.
DE MASCOTA A:		
Jalpa	5	5
Tepantla	2	7
Tepospisaloja	7	14
AUTLAN	15	29

NÚMERO 69.

De ciudad Guzman á Zapotlan á Colima 24 leguas al S. SO.

DE CIUDAD GUZMAN A:		
Huescalapa, terreno completamente limpio.....	1	1
Zapotiltic, idem idem.....	1	2
Tuxpan, idem idem.....	2	4
Espanutica, plano y sin piedra.....	3½	7½
Hacienda de la Higuera, pasando la cuesta de la Higuera.	5	12½
Potrero de Eriza, plano y sin piedra.....	5	17½
Hacienda de la Huerta, terreno plano con solo el paso del rio, con bajada y subida suave.....	3	20½
San Joaquin, terreno plano.....	1½	22
COLIMA, idem idem: este camino está medido por el Sr. D. Rafael Castellanos, vecino de la ciudad de Colima.....	2	24

MEXICO.

NUMERO 1.

De México á Toluca 16 leguas al O. $\frac{1}{4}$ SO.

[Véase el número 1 de Michoacan].

Circundan á la ciudad de Toluca los pueblos siguientes.

	legs.		legs.
Metepec, al E. $\frac{1}{4}$ SE.....	1	Tenango, al S.....	5
Calimaya, al S.....	4	Ixtlahuaca, al N. NO.....	9
Lerma, al E.....	4	Santiago Tianguistengo, al SE..	7

NÚMERO 2.

De México á Cuernavaca, cabecera de Distrito,
18 leguas al S. $\frac{1}{4}$ SE.

	Leguas. Totales.	
DE MEXICO A:		
Tlalpan: camino carretero bueno.....	4	4
Venta del Arenal: carretero, subida áspera y arenosa.....	3	7
El Guarda: idem, pequeñas subidas y bajadas, que aligeran la jornada sin gran molestia.....	2	9
Cerro Gordo: como el anterior.....	2	11
La Cruz del Marqués: en este punto termina el Distrito de Tlalpan; camino como el anterior y montuoso.....	1	12
Sacapexco: idem, idem, idem.....	1	13
Huichilac: idem.....	\	\A

	Leguas.	Totales.
CUERNAVACA: de Huichilac se sigue una cuesta muy escarpada y molesta de tres leguas, y una legua de buen camino para llegar á Cuernavaca	4	18
OTRO DE MEXICO A CUERNAVACA POR EL CAMINO QUE LLEVA LA DILIGENCIA, 16¾ LEGUAS AL S. ¼ SE. (1)		

DE MEXICO A:

Santa Ursula: camino plano bueno; en este punto se separa el camino que va á Tlalpan, el que vuelve á reunirse con el que llevamos en el parage que llaman el Guarda....	3½	3½
Tepepan: al llegar á este pueblo hay un pequeño asenso..	1	4½
Santiago: camino plano.....	½	5½
San Mateo: de Santiago á este punto, subida.....	¼	5½
Topilejo: saliendo de San Mateo es plano el camino, y se sigue subiendo hasta Topilejo.....	1½	6¾
El Guarda: camino plano.....	1	7¾
Cerro Gordo: pequeñas desigualdades, bajando en lo general.....	2	9¾
La Cruz del Marqués: camino montuoso; aquí termina el territorio de Tlalpan y comienza el Distrito de Cuernavaca.....	1	10¾
Sacapexco: camino montuoso.....	1	11¾
CUERNAVACA: desde Huichilac descenso violento, se caminan tres leguas hasta Tlaltenango, y luego sigue plano hasta llegar á la ciudad de Cuernavaca.....	5	16¾

Circundan á Cuernavaca los pueblos siguientes.

	legs.		legs.
Coaxomulco, al NE.....	4	Yautepec, al E. ¼ SE.....	6
Huichilac, al N.....	4	Huastepec, al id.....	8
Santa María, al N. NO.....	2	Cuautla Morelos, al E. SE.....	10
El Guarda, al N.....	9	Temixco, al S.....	2
Tepoxtlán, al E. NE.....	4	Xochitepec, al idem.....	4
Xiutepec, al E. ¼ NE.....	2	Miacatlan, al S. SO.....	9
Puente de Ixtla, al S.....	10	Alpuyeca, al S. ¼ SE.....	5
Cacahuamilpa, al S. SO.....	13	Amacusac, al S.....	11
Xoxutla, al S. SE.....	10	Tlaquiltenango, al S. SE.....	10
Cuentepec, al O. SO.....	6	San Francisco Tetecala, al SO..	10
Ayacapixtla, al E.....	13	Xonacatepec, al SE.....	15
Tlaltizapan, al S. SE.....	10	Ocuila, al NO.....	8

(1) El tramo de este camino desde Santa Ursula hasta el Guarda, está medido y da de menos 1¼ legua del que va por Tlalpan, por esta razon es preferible al antiguo, y tambien porque se evita el paso de la cuesta de Ajusco. Por el camino viejo hay 18 leguas, como se ve en el anterior á este.

NÚMERO 3.

De México á Texcoco 9 leguas al SE.

Circundan á esta ciudad cabecera de Distrito, los pueblos siguientes.

	legs.		legs.
Ixtlahuacan, al N.....	11	Calpulalpa, al E. SE.....	9
Cuaunala, al idem.....	3	Coatimchan, al S.....	2
Acolman, al idem.....	4	Cuauila, al NE.....	8
Tepetlaco, al NE.....	2	Neaquipayas, al N.....	2
Papalotla, al N.....	1	Purificacion, al E.....	1
Tecotitlan, al N.....	1	Chimalhuacan, al S. SO.....	3

NÚMERO 4.

De México á Huejutla 65 leguas al N. NE.

	Leguas. Totales.	
DE MEXICO A:		
Tulpetlaque, camino carretero.....	4	4
Venta del Carpio, idem.....	1	5
Tecamac, idem.....	3	8
San Mateo Ixtlahuaca, idem.....	5	13
Los Telles, idem.....	3	16
Los Higos, idem.....	2 $\frac{1}{2}$	18 $\frac{1}{2}$
Mineral del Monte, idem.....	2 $\frac{1}{2}$	21
La Venta, idem.....	2 $\frac{1}{2}$	23 $\frac{1}{2}$
Atotonilco el Grande.....	2 $\frac{1}{2}$	26
Mesquitlan.....	9 $\frac{1}{2}$	35 $\frac{1}{2}$
Zacuaitipan.....	3 $\frac{1}{2}$	39
Santa Anna Tianguistengo, camino de herradura.....	3 $\frac{1}{2}$	42 $\frac{1}{2}$
Mecapala, idem.....	4	46 $\frac{1}{2}$
Ahuacatlan, idem.....	2	48 $\frac{1}{2}$
Calnali, idem.....	1 $\frac{1}{2}$	50
Tomatlan, idem malo.....	9	59
HUEJUTLA: á poco mas de una legua, rumbo al N., está el límite del Estado, y siguen los de San Luis Potosí y Veracruz, el primero al O. y el segundo al E.; ambos tienen por límite recíprocamente el rio de San Juan, que corre de S. á N.....	6	65

Circundan á esta cabecera de distrito los pueblos siguientes.

	legs.		legs.
San Pedro, al N.....	10	Mascustepetla, al S.....	7 $\frac{1}{2}$

	legs.		legs.
Huehuetlan, al S.....	4½	Coyuca al E.....	6
Ixcatlan el Grande, al S.....	6	Huautla, al SE.....	15

NÚMERO 5.

De México á Sultepec 38 leguas al SO.

DE MEXICO A:		Leguas. Totales.
Toluca [véase el núm. 1 de México].....	16	16
San Juan.....	5	21
Tequisquiapa.....	9	30
SULTEPEC.....	8	38

Circundan á esta cabecera de distrito los pueblos siguientes.

	legs.		legs.
Acuyapan, al N.....	6	San Francisco, al SO.....	20
Temascaltepec, al N. ¼ NO....	7	Santa Ana, al S.....	7
Almeloia, al O. ¼ SO.....	3	Cuajusco, al idem.....	3
Cuatepec, al O. SO.....	7	Santiago Tlaltlayac, al idem....	4
Tlaltlaya, al SE.....	16	Santa Cruz, al idem.....	6
El Mineral del Cristo, al SO... 7	7	Posoltepec, al idem.....	6
Amatepec, al idem.....	12	Huistlan, al idem.....	8
San Felipe, al idem.....	8	Tecalitlan, al E.....	3
La Goleta, al idem.....	7	Capula, al E. NE.....	1½

NÚMERO 6.

De México á Tula, cabecera de distrito, 18 leguas al N. NO.

DE MEXICO A:		Leguas. Totales.
Cuautitlan.....	7	7
TULA.....	11	18

Circundan á esta cabecera de distrito los pueblos siguientes.

	legs.		legs.
Tepetitlan, al N.....	4	Xnapotla, al E.....	1
Tepexi del Rio, al SO.....	3	Nextalpan, al N.....	1
El Salto, al S.....	1	Atitalaquia, al E.....	4½

NÚMERO 7.

De México á la villa de Tulancingo 29 leguas al NE.

	Leguas. Totales.	
DE MEXICO A:		
Teotihuacan, camino carretero.....	10	10
Venta de Cruz, idem.....	8	18
La Estancia.....	5½	23½
TULANCINGO.....	5½	29

Circundan á esta cabecera de distrito los pueblos siguientes.

	lega.		lega.
Axaxuchitlan, al E.....	7	Huascalaloya, al N.....	3
Xinguirucan, al SE.....	4	Acatlan, al idem.....	2
Tutotepec, al E. NE.....	9	Tenango, al NE.....	3

NÚMERO 8.

De México á Cuautla Morelos 24½ leguas al S. SE.

	Leguas. Totales.	
DE MEXICO A:		
Peñon Viejo, camino carretero bueno.....	4	4
Ayotla, idem idem.....	3	7
Chalco.....	3	10
Tenango.....	3	13
Juchi.....	2	15
Atlapango.....	2	17
La Calavera.....	2	19
Tetelcingo.....	2½	21½
CUAUTLA MORELOS.....	3	24½

Circundan á esta ciudad cabecera de distrito los pueblos siguientes.

	lega.		lega.
Ayacapixtla, al N.....	7	Atlahualoya, al S. SE.....	14
Zacualpan de Amilpas, al E....	5	Tepalcingo, al S. ¼ SO.....	8
Xantetelco, al E. SE.....	9	Yautepec, al N. NO.....	4
Xonacatepec, al SE.....	10	Temoac, al SE. ¼ S.....	5
Tlacotepec, al E. ¼ NE.....	8	Ocuituco, al E. NE.....	6
Xamiltepec, al NE.....	9	Hamimilulpa, al NE. ¼ E.....	8
Cochuistla, al E.....	2	Cocoyoc, al NO.....	2

NÚMERO 9.

De México á Xonacatepec 34½ leguas al S. SE.

	Leguas.	Totales.
DE MEXICO A:		
Morelos, [véase el número anterior].....	24½	24½
XONACATEPEC.....	10	34½

Circundan á esta cabecera de distrito los pueblos siguientes.

	legas.		legas.
Zacualpan, al N.....	7	Tepalcingo, al S. SE.....	10
Morelos, al NO.....	10	Xantetelco, al N.....	3

NUMERO 10.

De México á Zacualpan de Amilpas 29½ leguas al S. SE.

	Leguas.	Totales.
DE MEXICO A:		
Morelos [véase el número 8 de México].....	24½	24½
ZACUALPAN DE AMILPAS.....	5	29½

Circundan á esta cabecera los pueblos siguientes.

	legas.		legas.
Oguituco, al N. NO.....	3	Xonacatepec, al S.....	7
Ayacapixtla, al NO.....	5	Morelos, al O.....	5

NÚMERO 11.

De Mexico á Temascaltepec 30 leguas al O. SO.

	Leguas.	Totales.
DE MEXICO A:		
Toluca [véase el núm. 1 de México].....	16	16
San Juan.....	3	19
LOS ALVARTANES.....	4	23
TEMASCALTEPEC.....	7	30

Circundan á esta cabecera de partido los pueblos siguientes.

	legas.		legas.
San Lúcas, al N. NO.....	3	Valle de Temascaltepec, al idem.	6

	legs.		legs.
Ahuacatlan, al N. NO.....	6½	San Andrés, al E. NE.....	2
San Miguel, al idem.....	7	Mescapa, al E.....	6
Acoxtitlan, al N.....	5	Sultepec, al S. SE.....	7
San Martín, al idem.....	10	Arismendí, al S. SO.....	6
Pipioltepec, al N.....	9	Texupílco, al SO.....	7
San Miguel de los Ranchos, al E.		Ozoloapan, al O. ¼ SO.....	12
NE.....	6	Coatépec, al SE.....	7

NÚMERO 12.

De México al valle de Temascaltepec 26 leguas al O. SO.

	Leguas.	Totales.
DE MEXICO A:		
Toluca [véase el núm. 1].....	16	16
EL VALLE DE TEMASCALTEPEC.....	10	26

Circundan á esta cabecera de partido los pueblos siguientes:

	legs.		legs.
S. Miguel de los Ranchos, al E..	6	El Real de Temascaltepec, al	
Tingambato, al SO.....	12	SO.....	7

NÚMERO 13.

De México á Zacualpan, mineral, 45 leguas al S. SO.

	Leguas.	Totales.
DE MEXICO A:		
Toluca [véase el núm. 1] camino carretero.....	16	16
Tenancingo, carretero.....	11	27
Malinaltenango.....	12	39
ZACUALPAN: de herradura malo, y se pasa la barranca de		
Malinaltenango, que ocupa hora y cuarto en su tránsito.	6	45

NÚMERO 14.

De México á Amacuscac 28¼ leguas al S. SO.

DE MEXICO A:		
Cuernavaca [véase el núm. 2, camino nuevo].....	16½	16½
Temixco: camino carretero malo.....	2	18½
Xochitepec: de herradura.....	2	20½
Alpuyeca: camino de herradura.....	2	22½
Puente de Ixtla: idem con mucho plano. En este pueblo se encuentran recursos, y buenos alojamientos en la hacien-		

	Leguas.	Totales.
da de San Gabriel que está inmediata.....	5	27½
AMACUSAC: camino muy quebrado, y el rio es el límite del Estado de México: sigue el de Guerrero.....	1	28½

NÚMERO 15.

De México á Temancingo 27 leguas al S. ¼ SO.

DE MEXICO A:

Toluca [véase el núm. 1 de México], camino carretero....	16	16
Tenango del Valle: idem bueno.....	6	22
TENANCINGO: idem quebrado.....	5	27

Circundan á este pueblo los siguientes.

	lega.		legs.
Tenango del Valle, al NO.....	5	Xochimingo, al NO.....	3
Calimaya, al N. NO.....	7	Malinalco, al E.....	3
Ixtapa, al S.....	7	Almoleya, al NE.....	7
Tesualoya, al O.....	1½		

NÚMERO 16.

De México á Ixtlahuaca 25 leguas al O. ¼ NO.

(Véase el núm. 1 de los itinerarios de Michoacan).

NÚMERO 17.

De México á Huautla 36½ leguas al S. SO.

	Leguas.	Totales.
DE MEXICO A:		
Cuautla Morelos: hasta aquí camino carretero [véase el núm. 8 de México].....	24½	24½
Ixtoluca: de herradura bueno.....	7	31½
HUAUTLA: montañoso en extremo.....	5	36½

NÚMERO 18.

De México á Huichapan 34 leguas al N. NO.

DE MEXICO A:

Tula: camino carretero [véase el núm. 6].....	18	18
San Antonio.....	3	21
Santa María Macua.....	2½	23½

	Leguas. Totales.	
Acaxochitlan	3	26½
Nopala	1½	28
HUICHAPAN.....	6	34

NÚMERO 19.

De México á Pachuca 22 leguas al N. NE.

DE MEXICO A:

Venta del Carpio, camino carretero.....	5	5
Temajac, idem.....	4	9
Tizayuca, idem.....	2	11
Jaltepec, idem.....	7	18
PACHUCA, idem.....	4	22

NÚMERO 20.

De México á Teotihuacan 10 leguas al NE.

NÚMERO 21.

De México á Apan 25½ leguas al NE.

DE MEXICO A:

Teotihuacan.....	10	10
Otumba	4	14
Irola	6	20
APAN	5½	25½

NÚMERO 22.

De México á Jilotepec 20 leguas al NO.

DE MEXICO A:

La hacienda de la Cañada [véase el núm. 1 de Jalisco]...	17	17
JILOTEPEC.....	3	20

Circundan á este pueblo los siguientes.

	legs.		legs.
Chiapa de Mota, al S.....	7	Tepexi, al E	4
Alfayuca, al E. NE.....	7	Chiapantongo, al N.....	2
Acambay, al O.....	3	S. Francisco Zoyeniquilpan, al N.	5

NÚMERO 23.

De México á Ixmiquilpan 34 leguas al N. $\frac{1}{4}$ NO.

	Leguas.	Totales.
DE MEXICO A:		
Cuatitlan, camino carretero	7	7
Huehuetoca	4 $\frac{1}{2}$	11 $\frac{1}{2}$
Atitalaquila	8	19 $\frac{1}{2}$
San Pedro Tlascapa	2	21 $\frac{1}{2}$
Misquiahuala	5	26 $\frac{1}{2}$
IXMIQUILPAN	7 $\frac{1}{2}$	34

Circundan á Ixmiquilpan los pueblos siguientes.

	legs:		legs.
Sta. María Tepexi, al N. NE..	10	Xonacapa, al O.....	11
Ixtlatlaxco, al idem.....	12	Atlacintla, al NE.....	2
Chilcuautla, al S.....	6	Cardonal, al N. NE.....	6
Orizava, al N.....	3	Alfayuca, al E.....	3

NÚMERO 24.

De México á Otumba 14 leguas al NE.

[Véase el número 21 de México.]

NÚMERO 25.

De México á Atitalaquila 20 $\frac{1}{2}$ leguas al N. NO.

	Leguas.	Totales.
DE MEXICO A:		
Huehuetoca [véase el núm. 23 de México].....	11 $\frac{1}{2}$	11 $\frac{1}{2}$
ATITALAQUILA	9	20 $\frac{1}{2}$

NÚMERO 26.

De México á Chalco 10 leguas al SE.

[Véase el número 8 de México.]

NÚMERO 27.

De México á Mexititlan 46 leguas al N. NE.

DE MEXICO A:		
Atotonilco el Grande [véase el núm. 4 de México].....	26	26

	Leguas. Totales.	
Santa Mónica.....	10	36
MEXITLAN.....	10	46

Circundan á esta cabecera de distrito los pueblos siguientes.

	legs.		legs.
Tianguistengo, al SE.....	10	Tepehuacan, al N. NE.....	12
Mexquititlan, al E. SE.....	12	Santa María Molango, al idem..	15
Tlanchinol, al N. NE.....	14	Colotlan, al O.....	3

NÚMERO 28.

De México á Yantepec 25½ leguas al S. ¼ SE.

	Leguas. Totales.	
DE MEXICO A:		
Tetelcingo [véase el núm. 8 de México].....	21½	21½
YAUTEPEC.....	4	25½

Circundan á esta cabecera los pueblos siguientes.

	legs.		legs.
Cuernavaca, al O. ¼ NO.....	6	Tlayacapan, al NE.....	2
Tlalnepantla Cuantenca, al N. NO.....	3	Morelos, al E. SE.....	3
Huastepec, al NE. ¼ E.....	2	Totolapa, al NE.....	3

NÚMERO 29.

De México á Yahualica 57 leguas al N. NE.

	Leguas. Totales.	
DE MEXICO A:		
San Cristóbal Ecatepec.....	5	5
Pachuca.....	15	20
Real del Monte.....	1	21
La Venta.....	2½	23½
Atotonilco el Grande.....	2½	26
Mesquititlan.....	9½	35½
Zacualtipan.....	3½	39
YAHUALICA.....	18	57

NÚMERO 30.

De México á Zimapan 44 leguas al N. NO.

	Leguas.	Totales.
DE MEXICO A:		
Ixmiquilpan [véase el núm. 23 de México].....	34	34
ZIMAPAN [1].....	10	44

Circundan á éste los pueblos siguientes.

	legs.		legs.
San José del Oro, al NE.....	4	Las adjuntas, al N. NO.....	4
San Juan, al N.....	1	Infiernillo, al O. SO.....	4
San Andrés, al N. NO.....	2		

NÚMERO 31.

De México á Aculco 28 leguas al NO.

	Leguas.	Totales.
DE MEXICO A:		
Tepexi del Rio [véase el núm. 1 de Jalisco], camino carretero	15	15
Jilotepec	5	20
ACULCO.....	8	28

NÚMERO 32.

De México á Hueipoxtla 21½ leguas al N. ¼ NE.

	Leguas.	Totales.
DE MEXICO A:		
Huehuetoca, camino carretero.....	11½	11½
HUEIPOXTLA	10	21½

Circundan á este los pueblos siguientes.

	legs.		legs.
Zumpango, al S. SO.....	3	Tequixquiác, al O.....	1½
Tizayuca, al E. SE.....	2	Huehuetoca, al SO.....	10

(1) A cuatro leguas de distancia está el límite del Estado con Querétaro, y lo forma el río de San Juan.

NÚMERO 33.

De México á Mixquiahuala 26½ leguas al N. ¼ NE.

(Véase el número 23 de México).

Circundan á esto los pueblos siguientes.

	legs.		legs.
Tetepango, al S. SE.....	3	Chiconcuaula, al N. NO.....	3
Tlahuelilpan, al S. ¼ SO.....	2	Tepetitlan, al O.....	4
Tecpatepec, al E. ¼ NE.....	3	Tezontepec, al O. SO.....	2
Atitalaquia, al S.....	4	Tlaxcoapan, al S. ¼ SO.....	3

NÚMERO 34.

De México á Actopan 30 leguas al N. NE.

	Leguas.	Totales.
DE MEXICO A:		
Pachuca [véase el núm. 19 de México].....	22	22
ACTOPAN	8	30

NÚMERO 35.

De México á Zempoala 20 leguas al NE.

DE MEXICO A:		
Venta de Cruz [véase el número 7 de México].....	18	18
ZEMPOALA	2	20

Circundan á esta cabecera los pueblos siguientes.

	legs.		legs.
Teotihuacan, al S. SO.....	7	Zinguiluca, al NE. ¼ E.....	5
Tizayuca, al O. SO.....	9	Apan, al SE.....	7
Hueipoxtla, al O.....	10	Calpulalpan, al S. SE.....	8
Ixcuinquitlapilco, al NO.....	9½	Zumpango, al O. SO.....	13

NÚMERO 36.

De México al Cardonal 40 leguas al N.

	Leguas.	Totales.
DE MEXICO A:		
Ixmiquilpan [véase el núm. 23].....	34	34
CARDONAL.....	6	40

Circundan á este pueblo las siguientes.

	<u>legs.</u>		<u>legs.</u>
Ixmiquilpan, al SO.....	6	Zimapan, al NO.....	8
Taxquillo, al O. SO.....	7	Jolotepec, al S.....	7
Mextitlan, al E.....	10	San José del Oro, al O. NO....	7

NÚMERO 37.

De México á Malinalco 26 leguas al SO.

	<u>Leguas.</u>	<u>Totales.</u>
DE MEXICO A:		
Toluca [véase el núm. 1 de Michoacan], camino carretero.	16	16
MALINALCO.....	10	26

NÚMERO 38.

De México á Lerma 12 leguas al O. $\frac{1}{4}$ SO.

[Véase el número 1 de Michoacan,]

NÚMERO 39.

De México á Tenango del Valle 22 leguas al SO.

DE MEXICO A:		
Toluca [véase el núm. 1 de Michoacan], camino carretero.	16	16
TENANGO, idem idem.....	6	22

Circundan á esta cabecera los pueblos siguientes.

	<u>legs.</u>		<u>legs.</u>
Tenancingo, al S.....	5	Ocuila, al E. SE.....	7
Malinalco, al SE.....	5	Almoloya, al E. $\frac{1}{2}$ NE.....	3
Temascaltepec, al O. SO.....	8	Gcoyoacac, al E.....	5

NÚMERO 40.

De México á Zacatlan 33 leguas al NE.

	<u>Leguas.</u>	<u>Totales.</u>
DE MEXICO A:		
Apan (véase el núm. 21), camino carretero.....	25 $\frac{1}{2}$	25 $\frac{1}{2}$
Chinahuan: á poco mas de 4 leguas de Apan está el lin-		

	Leguas.	Totales.
dero del Estado de México; de manera que los pueblos de Chinahuapan y Zacatlan ya pertenecen al de Puebla...	10	35½
ZACATLAN.	2	37½

NÚMERO 41.

De México á la hacienda de las Viudas 42 leguas al NO.

DE MEXICO A:		
Hacienda de Guadalupe	7	7
Chiapa de Mota.....	18	25
HACIENDA DE LAS VIUDAS: á un cuarto de legua de distan- cia termina el Estado de México y sigue el de Querétaro.	17	42

NÚMERO 42.

De México á Atlacahualoya 38½ leguas al SE.

DE MEXICO A:		
Xonacatepec (véase el núm. 9).....	34½	34½
ATLACAHUALOYA: á poca distancia está el lindero del Esta- do de México y Puebla.....	4	38½

2. ° DE TOLUCA A LAS CABECERAS DE DISTRITO DE PARTIDO
Y OTROS PUNTOS DEL MISMO ESTADO.

NÚMERO 43.

De Toluca á Cuernavaca 19 leguas al SE.

DE TOLUCA A:		
La hacienda de Atenco, camino carretero.....	4	4
Santiago Tianguistengo, de herradura.....	1	5
Rancho del Capulin, idem sierra.....	7	12
Huitchilac, idem idem.....	3	15
CUERNAVACA, carretero bajada violenta.....	4	19

NÚMERO 44.

De Toluca á Tulancingo 45 leguas al NE.

DE TOLUCA A:		
México [véase el núm. 1 de México].....	16	16
TULANCINGO [véase el núm. 7 de idem].....	29	45

NÚMERO 45.

De Toluca á Huexutla 81 leguas al NE.

	Leguas.	Totales.
DE TOLUCA A:		
México [véase el núm. 1 de México]	16	16
HUEXUTLA [véase el núm. 4 de idem]	65	81

NÚMERO 46.

De Toluca á Tula 34 leguas al N. NE.

DE TOLUCA A:		
México (véase el núm. 1 de México) carretero	16	16
TULA (véase el núm. 6 de idem)	18	34

NÚMERO 47.

De Toluca á Texcoco 25 leguas al NE.

DE TOLUCA A:		
México (véase el núm. 1 de México)	16	16
TEXCOCO (véase el núm. 3 de idem)	9	25

NÚMERO 48.

De Toluca á Cuautla Morelos 29 leguas al E. SE.

DE TOLUCA A:		
Cuernavaca (véase el núm. 43 de México)	19	19
CUAUTLA MORELOS	10	29

NÚMERO 49.

De Toluca á Sultepec 22 leguas al S. SO.

[Véase el número 5 de México.]

NÚMERO 50.

De Toluca á Puente de Ixtla 32 leguas al S. SE.

DE TOLUCA A:		
Tenancingo	11	11
Malinalco: desde Tenancingo camino de herradura quebrado y pedregoso hasta Tetecala, y sigue plano sobre lomas muy estendidas: se pasa el rio de Coatlan	21	32

	Leguas.	Totales.
Quevedo.	6	20
Tetecala	6	26
PUNTE DE IXTLA.....	6	32

NÚMERO 51.

De Toluca al valle de Temascaltepec 10 leguas al SO.

[Véase el número 12 de México.]

NÚMERO 52.

De Toluca á Apan 41½ leguas al E. EN.

DE TOLUCA A:

México (véase el núm. 1 de México).....	16	16
APAN (véase el núm. 21 de idem)	25	41½

NÚMERO 53.

De Toluca á Pachuca 38 leguas al NE.

DE TOLUCA A:

México (véase el núm. 1 de México).....	16	16
PACHUCA (véase el núm. 19 de idem).....	22	38

NÚMERO 54.

De Toluca á Actopan 46 leguas al N. NE.

DE TOLUCA A:

México [véase el núm. 1 de México].....	16	16
ACTOPAN [véase el núm. 34 de idem].....	30	46

NÚMERO 55.

De Toluca á Zacualtipan 55 leguas al N. NE.

DE TOLUCA A:

México (véase el núm. 1 de México).....	16	16
ZACUALTIPAN (véase el núm. 30 de idem).....	39	55

NÚMERO 56.

De Toluca á Zimapan 60 leguas al N $\frac{1}{4}$ NE.

	Leguas.	Totales.
DE TOLUCA A:		
México (véase el núm. 1 de México).....	16	16
ZIMAPAN (véase el núm. 30 de idem).....	44	60

NÚMERO 57.

De Toluca á Ixmiquilpan 50 leguas al N. NE.

DE TOLUCA A:		
México (véase el núm. 1 de México).....	16	16
IXMIQUILPAN (véase el núm. 23 de idem).....	34	50

NÚMERO 58.

De Toluca á Atitalaquia 36 $\frac{1}{2}$ leguas al N. NE.

DE TOLUCA A:		
México (véase el núm. 1 de México).....	16	16
ATITALAQUIA (véase el núm. 25 de idem).....	20 $\frac{1}{2}$	36 $\frac{1}{2}$

NÚMERO 59.

De Toluca á Zumpango 26 leguas al NE.

DE TOLUCA A:		
México (véase el núm. 1 de México).....	16	16
ZUMPANGO DE LA LAGUNA.....	10	26

NÚMERO 60.

De Toluca á Chalco 26 leguas al E. (1)

DE TOLUCA A:		
México (véase el núm. 1 de México).....	16	16
CHALCO (véase el núm. 8 de idem).....	10	26

NÚMERO 61.

De Toluca á Mexititlan 62 leguas al NE. (2)

DE TOLUCA A:		
México (véase el núm. 1 de México).....	16	16
MEXITITLAN (véase el núm. 27 de idem).....	46	62

(1) Hay otro mas directo que no conocemos.

(2) Camino carretero desde Toluca hasta Mexquititlan, que son 48 leguas, y lo demas de herradura.

NÚMERO 62.

De Toluca á Yahualica 73 leguas al N. NE.

	Leguas.	Totales.
DE TOLUCA A:		
México (véase el núm. 1 de México).....	16	16
YAHUALICA (véase el núm. 29 de idem).....	57	73

NÚMERO 63.

De Toluca á Otumba 30 leguas al E. NE.

DE TOLUCA A:		
México (véase el núm. 1 de México).....	16	16
OTUMBA (véase el núm. 21 de idem).....	14	30

NÚMERO 64.

De Toluca á Zempoala 36 leguas al NE.

DE TOLUCA A:		
México (véase el núm. 1 de México).....	16	16
ZEMPOALA (véase el núm. 35 de idem).....	20	36

NÚMERO 65.

De Toluca á Tepetongo 24 leguas al NO.

DE TOLUCA A:		
Ixtlahuaca; se pasa el rio de Lerma.....	9	9
San Felipe del Obraje; á la salida de Ixtlahuaca se pasa el rio.....	7	16
TEPETONGO (1).....	8	24

NÚMERO 66.

De Toluca á Amacusac 34 leguas al S. SE.

DE TOLUCA A:		
Puente de Ixtla (véase el núm. 50 de México).....	32	32
AMACUSAC; á poca distancia de este pueblo pasa el rio de Huaxintlan, que es el lindero de los Estados de México y Guerrero.....	2	34

(1) Poco antes de llegar á esta hacienda está el lindero de los Estados de México y Michoacan, y el de Guanajuato está en un pueblo que dista cosa de una legua al N., que se llama Contepec; y á una legua de distancia de este pueblo, al E. SE., se halla Ixtapa, á la márgen izquierda del rio, que es el lindero de Guanajuato.

NÚMERO 67.

De Toluca á Taxco 41 leguas al S. $\frac{1}{4}$ SE.

	<u>Leguas.</u>	<u>Totales.</u>
DE TOLUCA A:		
Puente de Ixtla (véase el núm. 50 de México), quebrado y pedregoso.....	32	32
Huaxintlan; está á la márgen izquierda del rio de su nombre, y es el lindero de los Estados de México y Guerrero: tiene dos vados en el verano y crece extraordinariamente en las lluvias, de manera que algunas ocasiones es preciso esperar hasta cuatro horas para que puedan pasar las balsas sin riesgo. Para llegar á Acuitlapan se pasa una cuesta muy encumbrada y molesta, que llaman de Achichintla.....	3	35
Acuitlapan; este pueblo está ubicado en la parte oriental del Huisteco, que es un cerro de primera magnitud, y es el mas elevado que existe á la parte del S. La travesía se hace sobre una calzada de piedra caliza, que está construida sobre una cañada muy áspera.....	3	38
Acamixtla.....	1	39
TAXCO	2	41

NÚMERO 68.

De Toluca á Taxco 41 $\frac{1}{2}$ leguas al S. $\frac{1}{4}$ SE.

DE TOLUCA A:		
Tenancingo, camino carretero... ..	11	11
Zacualpan; en este tránsito se halla la Barranca de Malinaltenango á cosa de siete leguas; es tan profunda que dos personas en las márgenes opuestas pueden hablarse esforzando la voz.....	18	29
La Mina de San Mateo.....	5 $\frac{1}{2}$	34 $\frac{1}{2}$
TAXCO.....	7	41 $\frac{1}{2}$

OTROS MAS DIRECTOS.

DE TOLUCA A TAXCO POR ZUMPAHUACAN 26 LEGUAS AL S. $\frac{1}{4}$ SE.

DE TOLUCA A:		
Tenancingo	11	11
Zumpahuacan.....	4 $\frac{1}{2}$	15 $\frac{1}{2}$
Michapa.....	3 $\frac{1}{2}$	19
Acuitlapan: esta jornada se hace pasando el puente de Dios,		

	Leguas.	Totales.
llamado así á causa de que está formado por las montañas que cubren la gigantesca cueva de Cacahuamilpa. De manera que se salva dicha cueva y el rio de Huaxintlan por un puente natural, que tiene, si en el interior fuere recto, mas de media legua, puesto que el citado rio desaparece en un resumidero situado á media legua al O. de Cacahuamilpa, y va á salir á doscientas varas abajo de la entrada de dicha cueva.....	5	24
TAXCO.....	3	27

OTRO POR IXTAPAN.

DE TOLUCA A:		
Tenancingo	11	11
Tecualoya.....	1½	12½
Ixtapan	4½	17
Ojo de Agua.....	3	20
Mogote.....	2½	22½
Chontalcuatlan.....	1½	24
Acuitlapan.....	2	26
TAXCO	3	29

NÚMERO 69.

De Toluca á Teloloapan 37 leguas al S. SO.

DE TOLUCA A:		
Zacualpan [véase el núm. 13 de México].....	29	29
TEOLOAPAN	8	37

3.º DE TOLUCA A LAS CAPITALS DE LOS ESTADOS LIMITROFES.

NÚMERO 70.

De Toluca á Puebla 44½ leguas al E.

DE TOLUCA A:		
México (véase el núm. 1 de México) camino carretero bueno.....	16	16
Ayotla idem idem.....	7	23
Rio frio: entre éste y San Martin está el lindero del Estado; camino carretero.....	7	30
San Martin Tsmelucan, idem idem.....	7	37
PUEBLA, idem idem	7½	44½

NÚMERO 71.

De Toluca á Tixtla de Guerrero 76 leguas al S. $\frac{1}{4}$ SE.

	Leguas. Totales.	
DE TOLUCA A:		
Tenancingo	11	11
Malinalco	3	14
Quevedo	6	20
Tetecala	6	26
Puente de Ixtla	6	32
Tepetlapa	5	37
Los Amates	4	41
Tuxpan	4	45
Tepecuacuilco	2	47
Palula	6	53
Estola	1	54
Mescala	5	59
Zopilote	7	66
Zumpango	4	70
Chilpancingo	3	73
TIXTLA DE GUERRERO	3	76

NÚMERO 72.

De Toluca á Veracruz 109 $\frac{1}{2}$ leguas al E.

DE TOLUCA A:		
Puebla [véase el núm. 70 de México]	44 $\frac{1}{2}$	44 $\frac{1}{2}$
San Salvador	2	46 $\frac{1}{2}$
Amozoque	2	48 $\frac{1}{2}$
Acajete	4	52 $\frac{1}{2}$
Venta del Pinal	3 $\frac{1}{2}$	55 $\frac{3}{4}$
Nopalucan	2 $\frac{3}{4}$	58 $\frac{1}{2}$
Ojo de Agua	3	61 $\frac{1}{2}$
Tepeyahualco	7	68 $\frac{1}{2}$
Perote	7	75 $\frac{1}{2}$
Las Vigas	5	80 $\frac{1}{2}$
La Joya	2 $\frac{1}{2}$	83
Jalapa	4 $\frac{1}{2}$	87 $\frac{1}{2}$
Encero	4	91 $\frac{1}{2}$
Puente Nacional	8	99 $\frac{1}{2}$
Paso de Ovejas	2	101 $\frac{1}{2}$
Tolome	1 $\frac{1}{2}$	103
Manantial	1 $\frac{1}{2}$	104 $\frac{1}{2}$
San Juan	1	105 $\frac{1}{2}$

	Leguas.	Totales.
Santa Fé.....	2	107½
VERACRUZ.....	2	109½

NÚMERO 73.

De Toluca á Querétaro 47½ leguas al NO.

DE TOLUCA A:		
Ixtlahuaca.....	9	9
Cuaxomulco.....	7	16
Temascalcingo.....	7	23
Molino de Caballero.....	9	32
Coroneo.....	5	37
Sabanillas.....	4	41
Batan.....	5	46
QUERETARO.....	1½	47½

NÚMERO 74.

De Toluca á San Luis Potosí 107½ leguas al N.

DE TOLUCA A:		
Querétaro (véase el número anterior).....	47½	47½
Santa Rosa; camino pedregoso y un tramo de montuoso...	5	52½
La hacienda del Jofre, quebrado y montuoso.....	5	57½
San José de Iturbide, plano.....	4	61½
San Luis de la Paz.....	11	72½
Hacienda de la Sauceda.....	10	82½
Hacienda de Villela; ¾ de legua antes está el límite de San Luis.....	5	87½
Santa María del Rio; está situada en una cañada.....	5	92½
Hacienda de la Pila.....	10	102½
SAN LUIS POTOSI.....	5	107½

NÚMERO 75.

De Toluca á Morelia 53 leguas al O.

[Véase el núm. 1 de los itinerarios de Michoacan.]

NÚMERO 76.

De Toluca á Guanajuato 86 leguas al O. NO.

DE TOLUCA A:		
Querétaro [véase el núm 73 de México].....	47½	47½
GUANAJUATO [véase el núm. 25 de Querétaro].....	38½	86

NÚMERO 77.

De Toluca á Tlaxcala 44 leguas al E. $\frac{1}{2}$ NE.

	Leguas.	Totales.
DE TOLUCA A:		
San Martin Tescmelucan [véase el núm. 70 de México]...	37	37
Hacienda de San Felipe.....	2	39
TLAXCALA.....	5	44

NÚMERO 78.

De Toluca á México en diligencia 16 leguas al E. NE.

	Horas Mints.			
DE TOLUCA A:				
Lerma.....	1	13	4	4
Jajalpa.....		47	1	5
El Obelisco de las Cruces.....	1	4	2	7
Casa de la Pila.....	0	39	1 $\frac{1}{2}$	8 $\frac{1}{2}$
Cuaximalpan.....	0	27	1	9 $\frac{1}{2}$
Santa Fé.....	1	48	2 $\frac{1}{2}$	12
Tacubaya.....	0	34	2	14
MEXICO.....	0	36	2	16

4. °

OTROS DE TRAVESIA VECINALES.

NÚMERO 79.

De Cuernavaca á Texcoco 32 $\frac{1}{2}$ leguas al NE.

DE CUERNAVACA A:				
Cuautla Morelos.....			10	10
Chalco.....			14 $\frac{1}{2}$	24 $\frac{1}{2}$
Chimalhuacan.....			5	29 $\frac{1}{2}$
Cuautinchan.....			2	31
TEXCOCO.....			1	32 $\frac{1}{2}$

NÚMERO 80.

De Texcoco á Tulancingo 25 leguas al N. NE.

DE TEXCOCO A:				
Acolman.....			3	3
Teotihuacan.....			3	6
TULANCINGO [véase el núm. 7 de México].....			19	25

NÚMERO 81.

De Tulancingo á Huejutla 52 leguas al N. NO.

	Leguas.	Totales.
DE TULANCINGO A:		
Mineral del Monte.....	8	8
HUEJUTLA [véase el núm. 4 de México].....	44	52

NÚMERO 82.

De Tulancingo á Huauchinango 11 leguas al E. NE.

DE TULANCINGO A:		
Acajuchitlan	7	7
HUAUCHINANGO.	4	11

NÚMERO 83.

De Tenango a Puente de Ixtla por el camino carretero
que se está haciendo, 21 leguas al E. SE:

DE TENANGO A:		
Tenancingo.....	5	5
Zumpahuacan	3	8
San Gaspar.....	2	10
Michapan	6	16
San Gabriel.....	4	20
PUENTE DE IXTLA.....	1	21

NÚMERO 84.

De Tula a Zimapan 20 leguas al N. $\frac{1}{4}$ NO.

DE TULA A:		
Ixmiquilpan	10	10
ZIMAPAN.	10	20

NÚMERO 85.

De Temascaltepec a Tepantitlan 37 leguas al S.

DE TEMASCALTEPEC A:		
Zultepec.	7	7
TEPANTITLAN.....	30	37

NÚMERO 86.

De Cuernavaca á Taxco 18 leguas al S. SO.

DE CUERNAVACA A:

Tetecala.....	8	8
Acutlapan.....	6	14
TAXCO.....	4	18

NÚMERO 87.

De Teloloapan á Pungarabato 38 leguas al O. SO.

DE TELOLOAPAN A:

Ajuchitlan.....	30	30
PUNGARABATO.....	8	38

NÚMERO 88.

De Huexutla á Tuxpan 36 leguas al E. SE.

DE HUEXUTLA A:

Huautla.....	7	7
Chicontepec.....	5	12
Tamapache.....	16	28
TUXPAN.....	8	36

NÚMERO 89.

De Huexutla á Villa de Valles 34 leguas al N. NO.

DE HUEXUTLA A:

Temazunchale.....	8	8
Coscatlan.....	8	16
Tancanhuitz.....	4	20
Aquismon.....	2	22
VILLA DE VALLES.....	12	34

NÚMERO 90.

De Lerma a Tenancingo 15 leguas al S. SO.

DE LERMA A:

Santiago Tianguistengo.....	3	3
Tenango del Valle.....	7	10
TENANCINGO.....	5	15

NÚMERO 91.

De la hacienda de Lechería á Arroyo Zarco
25 leguas al N. NO.

	Leguas. Totales.	
DE LA LECHERIA A:		
Cuautitlan.....	1	1
Huehuetoca.....	4	5
Hacienda de Bata.....	4	9
Tula.....	3	12
Hacienda de San Antonio.....	3	15
Hacienda de la Goleta.....	3½	18½
Hacienda de Calpulalpa.....	3½	22
HACIENDA DE ARROYO ZARCO.....	2	25

ORIGEN Y CURSO DEL RIO DE LERMA.

A la entrada de esta ciudad se pasa el rio de Matlazingo, conocido tambien por el de Lerma. Tiene su origen en un pequeño ojo de agua que nace cerca del pueblo de Santiago Tianguistengo, distante como dos leguas: se enriquece su caudal con otros muchos manantiales que brotan en la laguna de Atenco, y con varios arroyos que se unen sucesivamente en su curso hasta desembocar en la laguna de Chapala, del Departamento de Jalisco, donde toma el nombre de Rio Grande ó Tololotlan: despues, al NO., sigue su curso hasta desembocar en el mar Pacifico; en la costa de Sinaloa, haciendo una travesía de mas de 500 leguas desde su origen.

GUERRERO.

1. ° DE MEXICO A LA CAPITAL Y OTROS PUNTOS DEL ESTADO.

NUMERO 1.

De México á Tixtla de Guerrero 68 leguas al S.

	Leguas.	Totales.
DE MEXICO A:		
Amacusac [véase el núm. 14 de los itinerarios de México].	28 $\frac{1}{2}$	28 $\frac{1}{2}$
Hacienda de Tepetlapa: al salir de Amacusac se sube sobre la márgen izquierda del rio á tomar el vado á media legua de distancia hácia el O., y continuando al mismo, á las dos leguas está el paso de Huaxintlan: hay otro vado al E. que llaman de Tehuiztla; este rio es lindero entre los Estados de México y Guerrero.....	4	32 $\frac{1}{2}$
Los Amates: en este parage hay pocas casas para alojamientos de tropas; pero á dos leguas de distancia al E. NE., está el pueblo de Buena Vista, y á una y media legua la Cuadrilla de los Azúchiles, en donde pueden proveerse de algunos recursos y regulares alojamientos para las tropas que marchen.....	4	36 $\frac{1}{2}$
Tuxpan: á la mitad de la cuesta del Platanillo se halla situada la hacienda de este nombre, en la travesía de los Amates á este pueblo, y puede servir para que la tropa tome descanso.....	4	40 $\frac{1}{2}$
Tepecuacuilco: esta travesía se hace por buen camino plano y ancho.....	2	42 $\frac{1}{2}$
Xolocamotla.....	2	44 $\frac{1}{2}$
<i>San Miguel Coapan</i>	7 $\frac{1}{2}$	52

	Leguas. Totales.	
San Francisco.....	1½	53½
Totolzingla.....	¼	53¾
Apango.....	6	59¾
TIXTLA.....	8¼	68

NÚMERO 2.

De México á Chilpancingo 68¾ leguas al S. ¼ SO.

DE MEXICO A:

Tepecuacuilco [véase el número anterior].....	42¾	42¾
Venta de Palula.....	6	48¾
Venta de Estola.....	1	49¾
Mescala: este pueblo está á la margen izquierda del rio que lleva su nombre; se pasa en balsas las mas veces, porque con poco que llueva aumenta tanto su caudal, que muchas ocasiones se esperan los caminantes hasta medio dia para que los balseeros se arriesguen á pasarlo.....	5	54¾
Venta del Zopilote.....	7	61¾
Zumpango.....	4	65¾
CHILPANCINGO.....	3	68¾

NÚMERO 3.

De México á Acapulco 110¼ leguas al S. SO.

DE MEXICO A:

Chilpancingo [véase el número anterior].....	68¾	68¾
Hacienda de Hacahuizotla.....	7	75¾
Hacienda de Buena Vista.....	4	79¾
Dos Caminos.....	1½	81½
Venta de Palo Gordo.....	5	86½
Los Pozuelos.....	7	93½
Dos Arroyos.....	6	99½
Venta del Egido.....	4	103½
Venta Vieja.....	3	106½
ACAPULCO.....	4	110½

Circundan á esta ciudad los pueblos siguientes.

	legs.		legs.
Coyuca, al NE.....	9	Cacahuatpec, al O.....	8
Tixtlancingo, al N. NE.....	7	Tecuanapa, al E.....	12
Tecastepec, al E.....	9	Ayutla, al E. ¼ NE.....	15

NÚMERO 4.

De México á Taxco 39 leguas al S. SO.

	Leguas.	Totales.
DE MEXICO A:		
Cuernavaca por el camino viejo, carretero quebrado (véase el núm. 2 de México)	18	18
Temixco, camino quebrado bajando en lo general.....	3	10
Xochiltepec, de herradura quebrado.....	2	22
Alpuyeca, se pasa el rio de Xochiltepec; el camino en partes es plano y otras quebrado.....	2	24
Puente de Ixtla.....	5	29
Huaxintlan, quebrado y pedregoso.....	2	31
Acuitlapan, plano en partes y una cuesta que llaman de Achichintla	5	36
Acamistla, muy quebrado; del pueblo anterior á éste hay una calzada de piedra construida sobre una cañada que forman dos cordilleras de cerros, y con varios puentes de mampostería, así como los muros laterales sobre que descansan.....	1	37
TAXCO	2	39

Circundan á Taxco los pueblos siguientes.

	legs.		legs.
Acamixtla, al E. NE.....	2	Pilcaya, al NO.....	6
Coxcatlan, al E.....	5	Teticpac, al N. $\frac{1}{2}$ NO.....	4
Tlamacasapa, al idem.....	5	Cacalotenango, al O. NO.....	3
Coatlan, al idem.....	3	Tecalpulco, al S.....	4

NÚMERO 5.

De México á Iguala 40 $\frac{3}{4}$ leguas al SO.

	Leguas.	Totales.
DE MEXICO A:		
Los Amates (véase el núm. 1 de éstos).....	36 $\frac{3}{4}$	36 $\frac{3}{4}$
Platanillo.....	2	38 $\frac{3}{4}$
IGUALA	2	40 $\frac{3}{4}$

Circundan á esta ciudad los pueblos siguientes.

- Cocula, al O.....	4	Tuxpan, al NE.....	1 $\frac{1}{2}$
Tepecuacuilco, al E.....	2	Platanillo, al N.....	2
Tlaxmalaca, al idem.....	3	Hacienda del Puente, al N. NO..	4

NÚMERO 6.

De México á Tepecuacuilco 42 $\frac{3}{4}$ leguas al S.

[Véase el número 1 de éstos.]

NÚMERO 7.

De México á Huitzucó 46 $\frac{1}{4}$ leguas al S.

	Leguas.	Totales.
DE MEXICO A:		
Tepecuacuilco (véase el núm. 1 de éstos).....	42 $\frac{3}{4}$	42 $\frac{3}{4}$
Huitzucó.....	4	46 $\frac{1}{4}$

NÚMERO 8.

De México á Cocula 44 $\frac{3}{4}$ leguas al S. $\frac{1}{4}$ SE.

DE MEXICO A:		
Iguala (véase el núm. 5 de éstos).....	40 $\frac{3}{4}$	40 $\frac{3}{4}$
COCULA.....	4	44 $\frac{3}{4}$

NÚMERO 9.

De México á San Márcos 105 $\frac{3}{4}$ leguas al S. $\frac{1}{4}$ SO.

DE MEXICO A:		
Chilpancingo (véase el núm. 2 de éstos).....	68 $\frac{3}{4}$	68 $\frac{3}{4}$
Petaquillas, faldeando lomas tendidas.....	2	70 $\frac{3}{4}$
Mazatlan, idem idem.....	2	72 $\frac{3}{4}$
La Imágen, mayores desigualdades.....	3	75 $\frac{3}{4}$
Acahuitzotla, quebrado y boscoso.....	1	76 $\frac{3}{4}$
El Rincon, idem cuesta grande llamada de los Cajones...	2	78 $\frac{3}{4}$
Buonavista.....	2	80 $\frac{3}{4}$
Dos Caminos.....	2	82 $\frac{3}{4}$
Carrisal, desigualdades.....	$\frac{3}{4}$	83 $\frac{1}{4}$
Tierra Colorada.....	2 $\frac{1}{4}$	85 $\frac{1}{4}$
Ometlan.....	3	88 $\frac{1}{4}$
Coquillo, cuesta.....	4	92 $\frac{1}{4}$
Las Mesas, idem.....	4	96 $\frac{1}{4}$
Anáhuac, bosque desigual.....	4	100 $\frac{1}{4}$
SAN MARCOS.....	5	105 $\frac{1}{4}$

NÚMERO 10.

De México á Teloloapan 57 leguas al SO.

	Leguas.	Totales.
DE MEXICO A:		
Taxco (véase el núm. 4 de éstos).....	39	39
Zacualpan.....	10	49
TELOLOAPAN.....	8	57

NÚMERO 11.

Otro por Huiztaca.

DE MEXICO A:		
Taxco (véase el núm. 4 de éstos).....	39	39
Huiztaca, camino de herradura muy quebrado.....	4	43
Teuzizapan, idem idem quebrado.....	2½	45½
Pachibia.....	3½	49
Ahuacatitla; este pueblo está situado sobre una montaña..	5	54
TELOLOAPAN.....	3	57

NÚMERO 12.

Otro por Cacalotenango 55½ leguas al SO.

DE MEXICO A:		
Taxco (véase el núm. 4 de éstos).....	39	39
Cacalotenango, camino de herradura quebrado y pedregoso hasta San Felipe, y sigue quebrado y sin mucha piedra hasta Teloloapan.....	3	42
La cuesta de San Felipe.....	2	44
Ixcateopan.....	6	50
TELOLOAPAN.....	5½	55½

NÚMERO 13.

De México á Chilapa 64¼ leguas al S. ¼ SE.

DE MEXICO A:		
Apango (véase el núm. 1 de éstos).....	59¾	59¾
CHILAPA.....	4½	64¼

NÚMERO 14.

De México á Tlapa 76½ leguas al SE.

DE MEXICO A:		
Cuatla Morelos (véase el núm. 8 de México).....	24½	24½

	Leguas. Totales.	
Tenestepango.....	3	27 $\frac{1}{2}$
Tepalcingo.....	5	32 $\frac{1}{2}$
Tlancuampican.....	5	37 $\frac{1}{2}$
Chautla de la Sal.....	9	46 $\frac{1}{2}$
Ocotlan.....	10	56 $\frac{1}{2}$
Huamustitlan.....	13	69 $\frac{1}{2}$
TLAPA.....	7	76 $\frac{1}{2}$

NÚMERO 15.

Otro por Huautla 82 $\frac{1}{2}$ leguas.

DE MEXICO A:		
Cuautla Morelos [véase el núm. 8 de México].....	24 $\frac{1}{2}$	24 $\frac{1}{2}$
Mineral de Huautla.....	12	36 $\frac{1}{2}$
Huamuxtítlan.....	24	60 $\frac{1}{2}$
Alpuyeca.....	3	63 $\frac{1}{2}$
Xochi.....	4	67 $\frac{1}{2}$
San Antonio Ayopa.....	5	72 $\frac{1}{2}$
TLAPA.....	10	82 $\frac{1}{2}$

Circundan á esta cabecera de distrito los pueblos siguientes.

	legs.		legs.
Cuilaque, al N. NE.....	4	Chitepec, al O. NO.....	5
Tenango, al NO.....	3	Ocotitlan, al idem.....	12
Xoxocotla, al N. NE.....	4 $\frac{1}{2}$	Ahuezintla, al idem.....	9
Chaucingo, al N. NO.....	7	Atliztac, al O. $\frac{1}{4}$ NO.....	6
Ixcateopan, al NE.....	4	Alpoyecacingo, al SE.....	4
Huehuetlan, al N. NO.....	5	Tlalalpa, al N. NO.....	5
Alcosauca, al E. SE.....	8	Atlamacacingo, al S.....	8 $\frac{1}{2}$
Cuyatlazala, al S.....	7	Sitaltepec, al S.....	12 $\frac{1}{2}$

NÚMERO 16.

Otro por Chilapa 85 $\frac{1}{4}$ leguas al SE.

DE MEXICO A:		
Chilapa [véase el núm. 13 de éstos].....	64 $\frac{1}{4}$	64 $\frac{1}{4}$
Nancintla.....	6 $\frac{1}{2}$	70 $\frac{3}{4}$
Cuistlahuaca.....	2	72 $\frac{3}{4}$
Chapitzaco.....	5 $\frac{1}{2}$	78 $\frac{1}{2}$
Tenango.....	4	82 $\frac{1}{4}$
TLAPA.....	3	85 $\frac{1}{4}$

NÚMERO 17.

De México á Ayutla 98¾ leguas al S.

	Leguas.	Totales.
DE MEXICO A:		
Chilpancingo [véase el núm. 2 de éstos].	68¾	68¾
Petaquillas: en esta jornada se pasa el arroyo de Huacapa seis veces. Todo el camino, hasta llegar á su término, es escabroso; va sobre una cañada, cuyas aguas derraman en el Pacífico.	3	71¾
Tepechicotlan: se pasa una vez el mismo arroyo.	1½	73¼
Mochitlan: se pasa cuatro veces el mismo arroyo. Aquí se separa un camino que va á encontrarse con el que llevamos en Qüechultenango, y toca en los puntos siguientes: Tlapachulapa, 2½ leguas. Astatepec, ¾ de legua. Mes-caltepec, ½ legua; y se ahorran dos leguas.	1	74¼
Hacienda de San Miguel: se pasa el rio de Huacapa.	3	77½
Qüechultenango: se pasa el rio Azul.	3	80½
Colotlipa: se pasa el rio de Attitengo y el Azul.	3½	83¾
Acateyahualco: se pasa el Azul.	1½	85¼
Las Cruces: se pasa el arroyo grande.	1	86¼
Xoxutla: se pasa el rio de su nombre.	2	88¼
Vanegas: se pasan dos arroyos, el primero es de Tepachutco.	1	89¼
Ranchito.	1½	90¾
Teotzintla: se pasa el rio de su nombre para llegar á Ayutla.	2	92¾
AYUTLA.	6	98¾

NÚMERO 18.

De México á Ometepec 101½ leguas al S. SE.

DE MEXICO A:		
Tlapa [véase el núm. 14 de éstos].	76½	76½
Zitlaltepec.	12½	89
OMETEPEC	12½	101½

NÚMERO 19.

De México á Axuchitlan 86½ leguas al S. SO.

DE MEXICO A:		
Teloloapan [véase el núm. 12 de éstos].	55½	55½
Zimatepec.	2	57½
Amahuatpec.	9	66½

	Leguas. Totales.	
Tlalchapa	11	77½
AXUCHITLAN	9	86½

NÚMERO 20.

De México á Zacatula 131 leguas al SO.

DE MEXICO A:		
Axuchitlan [véase el núm. 19 de éstos].....	86½	86½
Coagoayutla.....	28½	115
ZACATULA.....	16	131

2.º DE LA CAPITAL A LAS CABECERAS DE DISTRITO.
DE PARTIDO Y OTROS PUNTOS.

NÚMERO 21.

De México á los Placeres de Oro de la Sierra Madre
100½ leguas al SO.

DE MEXICO A:		
Toluca	16	16
La Venta de San Juan de las Huertas.....	3	19
La Comunidad.....	6	25
Cieneguilla.....	2½	27½
El Mineral de Arriba.....	3½	31
La Estancia.....	2½	33½
La Tenería.....	3	36½
Texupilco.....	3½	40
Las Chorreras.....	3	43
El Paso de las Vigas.....	1	44
El Pueblito.....	1½	45½
El Salitre.....	1½	47
La Bajada ó pié de la Loma Larga.....	2	49
El Ciruelo	3	52
El Naranja.....	3	55
El rancho de las Anonas.....	2	57
El Paso del Huayabal.....	1½	58½
Bejucos	2½	61
El Betarron.....	2	63
El Puchote.....	1½	64½
Valderrama.....	2	66½
El Cuahulote.....	1½	68
Alvorejo.....	2½	70½
Tzirapitiro.....	4	74½
El Paso de San José.....	2½	77
Cutzamala.....	2	79

	Leguas. Totales.	
Salguero.....	3½	82½
Pungarabato.....	2	84½
Coyuca.....	1½	86
Monte Grande.....	5½	91½
El Paso del Rio del Oro.....	5	96½
El parage de Piedras Blancas, lugar que se calcula punto céntrico de los placeres.....	4	100½

NÚMERO 22.

De Tixtla á Acapulco 44¼ leguas al S.

DE TIXTLA A:

Petaquillas: camino muy desigual.....	4	4
Mazatlan: idem.....	2	6
La Imágen: idem.....	3	9
Hacahuitzotla: cuesta boscosa.....	1	10
ACAPULCO [véase el núm. 3 de éstos].....	34½	44½

NUMERO 23.

De Tixtla á Taxco 36¼ leguas al N. ¼ NO.

DE TIXTLA A:

Tepecuacuilco [véase el núm. 1 de éstos].....	25½	25½
Iguala.....	2	27½
Puente de Campuzano.....	4	31½
Taxco el Viejo.....	2	33½
TAXCO.....	3	36½

NÚMERO 24.

De Tixtla á Iguala 27¼ leguas al N. ¼ NO.

[Véase el número anterior.]

NÚMERO 25.

De Tixtla á Tepecuacuilco 25¼ leguas al N.

[Véase el número 1 de éstos.]

NÚMERO 26.

De Tixtla á Huitzucó 29¼ leguas al N.

DE TIXTLA A:

Tepecuacuilco [véase el núm. 1 de éstos].....	25½	25½
---	-----	-----

NÚMERO 27.

De Tixtla á Cocula 31¼ leguas al NO.

	Leguas. Totales.	
DE TIXTLA A:		
Tepecuacuilco [véase el núm. 1 de éstos].....	25½	25½
COCULA.....	6	31½

NÚMERO 28.

De Tixtla á San Márcos 39 leguas al S.

DE TIXTLA A:		
Petaquillas	4	4
SAN MÁRCOS (véase el núm. 9 de éstos).....	35	39

NÚMERO 29.

De Tixtla á Teloloapan 41¼ leguas al NO.

DE TIXTLA A:		
Iguala (véase el núm. 24 de Guerrero).....	27½	27½
Cuatepec	4½	31½
Chilacachapa, de herradura quebrado.....	5	36½
TEOLOAPAN.....	4½	41½

NÚMERO 30.

De Tixtla á Chilapa 8 leguas al E. ¼ NE.

NÚMERO 31.

De Tixtla á Tlapa 19½ leguas al S. SE.

DE TIXTLA A:		
Nancintla	5	5
TLAPA (véase el núm. 16 de Guerrero).....	14½	19½

NÚMERO 32.

De Tixtla á Ayutla 31 leguas al S.

DE TIXTLA A:		
Petaquillas.....	4	4
AYUTLA (véase el núm. 17 de éstos).....	27	31

NÚMERO 33.

Otro por el Coquillo 39 leguas al S.

	Leguas.	Totales.
DE TIXTLA A:		
Petaquillas, plano faldeando.....	4	4
Mazatlan, idem mayores.....	2	6
La Imágen, idem.....	3	9
Acahuitzotla, cuesta boscosa.....	1	10
Rincon, idem.....	2	12
Buenavista, desigualdades.....	2	14
Dos Caminos, idem.....	2	16
Carrisal, cuecstas y desigualdades.....	$\frac{3}{4}$	$16\frac{3}{4}$
Tierra Colorada, desigualdades.....	$2\frac{1}{4}$	19
Rio Ometlan, idem.....	3	22
Coquillo, idem.....	4	26
Las Mesas, idem.....	4	30
Chalpatlahua, bosque plano.....	$6\frac{1}{2}$	$36\frac{1}{2}$
AYUTLA.....	$2\frac{1}{2}$	39

NÚMERO 34.

De Tixtla á Ometepec $44\frac{1}{2}$ leguas al S. SE.

DE TIXTLA A:		
Tlapa (véase el núm. 31 de éstos).....	$19\frac{1}{2}$	$19\frac{1}{2}$
Ometepec (véase el núm. 18 de éstos).....	25	$44\frac{1}{2}$

NÚMERO 35.

De Tixtla á Ajuchitlan $72\frac{1}{4}$ leguas al O.

DE TIXTLA A:		
Teloloapan (véase el núm. 29 de éstos).....	$41\frac{1}{4}$	$41\frac{1}{4}$
AXUCHITLAN (véase el núm. 19 de éstos).....	31	$72\frac{1}{4}$

NÚMERO 36.

De Tixtla á Axuchitlan por la sierra de Tlacotepec 59 leguas al O. NO.

[Véase el número 69 de Michoacan.]

NÚMERO 37.

De Tixtla á Zacatula $103\frac{1}{2}$ leguas al O. SO.

DE TIXTLA A:		
Axuchitlan (véase el núm. 60 de Michoacan).....	59	59

	Leguas.	Totales.
HUITZUCO.....	4	29½
Coagoayutla.....	28½	87½
ZACATULA.....	16	103½

3. ° DE TIXTLA A LAS CAPITALES DE LOS ESTADOS LIMITROFES.

NÚMERO 38.

De Tixtla á Morelia 146½ leguas al NO.

DE TIXTLA A:

Axuchitlan por Iguala (véase el núm. 35 de éstos).....	72½	72½
MORELIA (véase el núm. 60 de Michoacan).....	74	146½

NÚMERO 39.

De Tixtla á Toluca 76 leguas al N. ¼ NO.

(Véase el núm. 71 de los itinerarios de México.)

NÚMERO 40.

De Tixtla á Puebla 73½ leguas al NE.

DE TIXTLA A:

tlapa (véase el núm. 31 de éstos).....	19½	19½
Huamuztitlan.....	7	26½
Chautla de la Sal.....	23	49½
Chietla.....	3	52½
Izúcar de Matamoros.....	9	61½
Tepexuma.....	3	64½
Atlixco.....	4	68½
Cholula.....	3	71½
PUEBLA.....	2	73½

NÚMERO 41.

De Tixtla á Oaxaca 108½ leguas al E. SE.

DE TIXTLA A:

tlapa (véase el núm. 31 de éstos).....	19½	19½
Huajuapan, por la sierra; casi todo el camino es serranía, camino de herradura.....	50	69½
San Andrés.....	2	71½
Tustla.....	3	74½
Tamazuluapa, curato.....	3	77½

	Leguas.	Totales.
Texupa.....	2	79 $\frac{1}{2}$
San Juanico.....	3	82 $\frac{1}{2}$
Yanhuitlan, pueblo grande y curato.....	3	85 $\frac{1}{2}$
Nochistlan, pueblo y curato.....	3	88 $\frac{1}{2}$
Huantliya, camino descompuesto.....	4	92 $\frac{1}{2}$
La Tenería, parage de arrieros.....	6	98 $\frac{1}{2}$
San Francisco Huizo.....	3	101 $\frac{1}{2}$
La Soledad de Etna.....	4	105 $\frac{1}{2}$
OAXACA.....	3	108 $\frac{1}{2}$

4.º OTROS DE TRAVESIA DEL MISMO ESTADO Y FUERA DE EL.

NÚMERO 42.

De Acapulco á Jamiltepec 36 leguas al E. SE.

DE ACAPULCO A:

Cacahuatpec.....	8	8
Los Amusgos.....	13	21
JAMILTEPEC; como á 2 leguas antes de llegar á Jamiltepec, está el lindero que separa los Estados de Guerrero y Oaxaca.....	15	36

NÚMERO 43.

De Acapulco á Oaxaca 105 leguas al E. $\frac{1}{4}$ NE.

DE ACAPULCO A:

Jamiltepec (véase el número anterior).....	36	36
Rancho de Labastida; de Jamiltepec á Labastida hay parte de lomería y parte de llano arenoso. Al salir de dicho rancho se pasa el rio Verde en canoa ó por vado, y sigue camino de lomería.....	6	42
Tepenitlahuaca, tierra quebrada y lomería.....	8	50
Pamilahuaca, idem.....	7	57
Juquila, idem.....	4	61
Jolotepec, todo es sierra y algunos desfiladeros malos.....	5	66
Juchitengo; al salir del pueblo el paso del rio por balzas ó por vado, y despues el camino por sierra.....	9	75
Santa Ana; un arroyo pequeño que se repasa diez y ocho veces; camino por cuesta con un intermedio corto de una cañada.....	5	80
Sola; desde que se sale hasta aquí hay 5 leguas de cuesta y malos pasos de otra cañada, y sigue camino llano....	7	87
Ayequiaco, llanos.....	8	95

	Leguas.	Totales.
Yeinatlan, lo mismo hasta Oaxaca.....	5	100
OAXACA.....	5	105

NÚMERO 44.

De Teloloapan á Axuchitlan 31 leguas al SO.

[Véase el número 19 de éstos.]

NÚMERO 45.

De Iguala á Teloloapan 15 leguas al O.

DE IGUALA A:

Cocula: camino de herradura malo.....	4	4
Apetlanca: idem idem.....	5	9
TEOLOAPAN.....	6	15

NÚMERO 46.

De Taxco á Venta de la Negra 10 leguas al E.

DE TAXCO A:

Julianta: camino quebrado de herradura.....	3	3
Zacapalco: idem montañoso idem.....	1	4
Pasmillas: idem idem.....	2	6
VENTA DE LA NEGRA: idem idem.....	4	10

NÚMERO 47.

De Ometepepec á San Marcos 43 leguas al O. NO.

DE OMETEPEPEC A:

Rio de Quesada.....	4	4
Juchitan: por los altos.....	4	8
Chicolitlan: por los bajos.....	4	12
Sallatlan: por los altos.....	4	16
Copala.....	4	20
Coatepec: por el alto.....	4	25
Cruz Grande.....	6	31
Caridad.....	7	38
SAN MARCOS.....	5	43

NÚMERO 48.

**Otro de Ometepec á San Marcos, rumbo á Oaxaca,
38 leguas al O. NO.**

	Leguas.	Totales.
DE OMETEPEC A:		
Chilcoquítes.	5	5
Rancho de Texada.	4	9
Copala.	6	15
Cruz Grande.	11	26
La Caridad.	7	33
SAN MARCOS.	5	38

NÚMERO 49.

**De Ometepec, por Ayutla, á Tierra Colorada,
62 leguas al O. NO.**

DE OMETEPEC A:		
Cuatepec [véase el núm. 47 de éstos].	25	25
Ayutla.	12	37
TIERRA COLORADA.	25	62

NÚMERO 50.

De Chilpancingo á Acapulco 41 leguas al S.

DE CHILPANCINGO A:		
Mazatlan.	4	4
Acahuizotla.	3	7
Rincon de Quaxiniquilapa.	5	12
Buena Vista.	2	14
Dos Caminos.	1½	15½
Solapa: paso del rio.	7	22½
Xaltianguis: cañada.	4	26½
Sabanilla.	6	32
Exido.	1½	34
Venta Vieja.	3	37
ACAPULCO.	4	41

NÚMERO 51.

**De Chilpancingo á Acapulco, por el Coquillo,
46¾ leguas al S.**

DE CHILPANCINGO A:		
Mazatlan.	4	4

Leguas. Totales.

Acahizotla; en la jornada que sigue se encuentran los Cajones, que es posicion muy defendible, y para salvarla hay dos medios: uno tomando el camino al Poniente para la hacienda de Zoyatepec, que hace un rodeo de 4 leguas; y el otro tomando una vereda mas allá de Acahizotla, que sube directamente á la cumbre de los Cajones sin pasar por ellos, lo cual permite flanquear al enemigo que se hubiese posesionado del punto ventajoso. Esta vereda es puramente para infantería.....	3	7
Rincon.....	5	12
Buenavista.....	2	14
Dos caminos.....	1½	15½
Tierra Colorada; en este punto se separa el camino que conduce al Coquillo. En el intermedio de esta jornada que sigue, está el paso del rio Omitlan, que puede ser defendido fortificando algunas pequeñas eminencias de su orilla; pero tambien puede ser batido por otras alturas dominantes á la márgen derecha, y de este modo proteger el paso de una division. Inmediatamente que se pasa el rio comienza á subirse el cerro del Coquillo. Pasado ya el rio Omitlan hay diversos vados mas ó menos lejos del Peregrino para pasar el Papagallo, y es el mejor el de Cacaahuatpec, que es el mas distante. Hay otros dos vados, que llaman del Coquillo para salir á Pozuelos, y el del Camaron, que es el mas cercano. De Tierra Colorada al paso del rio hay 3 leguas de mal camino, y en partes encajonado. Del parage de arrieros, llamado el Pajarito, hasta el rio, habrá una legua de bajada; en este tránsito hay agua y pasto por todo el camino. Del paso del rio al pueblo del Coquillo, que tendrá cincuenta familias, hay 3 leguas de camino pedregoso: en la cumbre del cerro hay un mal paso, pero hay agua y pasto.....	4	19½
Coquillo: de aquí salen diversas travesias para ir á encontrar el camino real, bien sea en Pozuelos, Alto del Camaron, ó mas abajo si se quiere; advirtiéndose que desde aquí comienza la sierra á ser mas suave. En este itinerario se pone el que va por Pozuelos.....	5	24½
Vado del rio Papagallo.....	1½	25½
Pozuelos, rancho pequeño.....	3½	29½
Alto del Camaron, cuadrilla.....	1	30½
Dos Arroyos, cuadrilla grande.....	4	34½
Sabanilla, rancho pequeño.....	3½	37½
Exido Nuevo, venta.....	1½	39½
Posquelite, rancho pequeño.....	2	41½
Aguacatillo, idem.....	1	42½
Venta Vieja.....	½	42½

Leguas. Totales.

Las Cruces, rancho.....	1½	43½
ACAPULCO.....	3	46½

NÚMERO 52.

De Acapulco á la Palizada 41 leguas al S. SE.

DE ACAPULCO A:

Garita: bosque plano.....	1½	1½
Las Cruces: cuesta de subida y bajada.....	1½	3
La Sabana: bosque plano.....	1½	3½
San Antonio: idem idem, rio y colinas.....	7	10½
Cortes: idem idem idem idem.....	6	16½
San Márcos: idem idem idem idem.....	4	20½
Caridad: colinas.....	3½	24
Nexpa: idem mas planas.....	3	27
Cruz Grande: bosque plano.....	2	29
Soledad: idem idem y colinas.....	4	33
Pozahualco: idem idem idem.....	6	39
PALIZADA bosque plano.....	2	41

NÚMERO 53.

De Ayutla á la Palizada 25 leguas al S. SE.

DE AYUTLA A:

Cciba: plano y colinas.....	5½	5½
Ometepec: idem idem.....	4½	10
Cruz Grande: idem idem.....	3	13
Soledad.....	4	17
Pozahualco: idem idem.....	6	23
PALIZADA: plano.....	2	25

NÚMERO 54.

De Acapulco á Petatlan 60 leguas al O. NO.

DE ACAPULCO A:

Pié de la Cuesta: fragoso y piedra.....	4	4
Boca de Coyuca: playa, llanos y arena floja.....	6	10
Boca de Mita: idem idem idem.....	3	13
Pozuelos: idem idem idem.....	2	15
El Real: idem idem.....	5	20
San Gerónimo: piso igual, bosque y rio.....	3	23

	Leguas. Totales.	
Tecpan: bosque muy espeso	7	30
Nusco: rio y bosque plano	5	35
San Luis: bosque en parte pedregoso	7	42
Coyuquilla: rio, bosque plano; cuesta y piedra	7	49
Tuluyuca: rio, playa arenosa, bosque plano, cuesta y piedra	7	56
PETAFLAN: bosque plano.	4	60

NÚMERO 55.

De Acapulco á Zacatula 102 leguas al O. NO.

DE ACAPULCO A:

Patatlan (véase el número anterior).	60	60
San Gerónimo: rio, bosque y buen piso.	4	64
Cuacuyul: bosque plano y piedra	8	72
Pantla: idem cuesta. é idem.	5	77
Lagunillas: bosque plano y alguna piedra	6	83
Temalhuacan: idem idem idem.	4	87
Chutla: idem idem idem	2	89
Los Nuevos: bosque plano y pedazos pedregosos	3	92
Tamarindos: idem idem idem.	3	95
ZACATULA: plano, bosque y piedra.	7	102

NÚMERO 56.

De Ayutla á Chilpancingo 41 leguas al N. NO.

DE AYUTLA A:

Lagunillas: bosque plano.	2 $\frac{1}{2}$	2 $\frac{1}{2}$
Chalpatlahua: desigualdades.	4	6 $\frac{1}{2}$
Las Mesas: idem.	4	10 $\frac{1}{2}$
Coquillo: idem.	4	14 $\frac{1}{2}$
Rio de Ometlan: idem.	4	18 $\frac{1}{2}$
Tierra Colorada; cuestras.	3	21 $\frac{1}{2}$
Carrizal: desigualdades.	2 $\frac{3}{4}$	24 $\frac{1}{4}$
Dos Caminos: idem.	1 $\frac{1}{4}$	25 $\frac{1}{2}$
Buenavista; idem en colinas.	1 $\frac{1}{2}$	27
Rincón: idem idem	2	29
Acahuizotla: cuesta boscosa	5	34
Imágen: bosque desigual.	1	35
Mazatlan: idem.	2	37
Petaquillas: idem mayores.	2	39
Chilpancingo: plano faldeando lomas.	2	41

NÚMERO 57.

De Tepecuacuilco a Pungarabato 55 leguas al O.

	Leguas. To
DE TEPECUACUILCO A:	
Teloloapan.	16
Axuchitlan [véase el núm. 19 de éstos].....	31
PUNGARABATO.	8

NÚMERO 58.

De Acapulco á Ayutla 26½ leguas al E.

DE ACAPULCO A:	
Garita, bosque plano.....	1½
Las Cruces, cuesta de subida y bajada.....	1½
La Sabana, bosque plano.....	3
Cacahuatpec, idem idem.....	6
Tecuanapa, desigual por colina.....	14
AYUTLA, plano.....	3

NÚMERO 59.

**De Chilpancingo de los Bravos á Acapulco, por Xalteanguil
43½ leguas al S.**

DE CHILPANCINGO A:

Dos Caminos (véase el núm. 51 de éstos). Esta travesía se hace por la hacienda de la Brea para Acapulco; sale hácia el SO., y va por un pequeño valle plano y estrecho por cerca de media legua, atravesando varias veces el arroyo de Dos Caminos, que corre en la misma direccion. Sube en seguida una pequeña altura, separándose hácia la derecha del arroyo, la cual domina todo el terreno del derredor. Desde que empieza la subida, la vereda es sinuosa y escarpada, siguiendo en zic-zac en la bajada de la montaña, que en esta parte es larga, profunda y muy pendiente. La vereda se encuentra de nuevo con el arroyo de Dos Caminos al terminar la bajada, y á muy poca distancia pasa por un punto llamado Tiatlachis (en español Palo de Villa), compuesto de dos pequeños cercados y un jacal de palma arruinado é inservible. Desde este punto va la vereda por un valle, cuyo piso está formado de pequeñas elevaciones, y termina al N. por la cordillera de montañas, que, viniendo desde Acahuizotla y el cerró de los Cajones, pasa por la hacienda de Buena-

Leguas. Totales.

vista y al O. de Dos Caminos; al E. y al S., por las montañas de Tierra Colorada, y al O. por la montaña llamada del Gachupin. El camino, hasta este punto y todo el valle, está desprovisto de bosque y cubierto de pasto, siguiendo así hasta Amatlan.....	15½	15½
Amatlan, rancho: está situado en un llano pequeño en el fondo del valle, y queda hácia el SO. de Dos Caminos. En los alrededores hay muchos arroyos permanentes, de modo que abunda la agua potable. Desde Amatlan va la vereda por una loma pequeña y descubierta, subiendo luego por el cerro del Gachupin, hasta cuya cumbre hay cerca de una legua. La subida es larga y bastante pendiente; la vereda da vuelta á la cumbre del cerro, el cual solo está en parte cubierto de bosque; siendo en la mayor descubierta y pastoso. Al terminar la bajada del cerro, se pasa cerca del rancho de Tlachicohuite, dejándolo á la derecha.....	5	20½

Tlachicohuite, rancho: en este punto hay dos arroyos pequeños pero permanentes. Pasado éste va la vereda por unas lomas zacatosas y casi desnudas de bosque, llamadas Los Horconcitos, en las que hay algunos arroyuelos pequeños y permanentes. En este punto abundan mucho los alacranes. De las lomas baja rápidamente la vereda y atraviesa el rio de Cochoapa á cosa de una legua de Tlachicohuite, y cerca de una de las vueltas rápidas que da en esta parte el rio Papagallos, en el cual desemboca el Cochoapa. Este último rio es poco caudaloso, pero en la estacion de las aguas aumenta mucho y su corriente se vuelve impetuosa. La vereda va descendiendo y siguiendo una direccion paralela á las dos vueltas que da el rio Papagallos, subiendo luego una loma alta y angosta, prolongada de E. á O., y volviéndola á bajar hasta pasar el rio á cosa de media legua al O. del rancho llamado Puente Viejo. Pasada la loma, que en las partes bajas está cubierta de bosque, y el rio, va la vereda por la orilla derecha hasta llegar á un pequeño llano en declive, terminando en el rio, en el que está situado el rancho del Puente.

El rio Papagallos, cuyo curso en lo general desde este punto hasta el Peregrino es de NO. á SE., es ancho en esta parte, y en su término medio tiene de 130 á 150 varas, bastante caudaloso pero vadeable por este punto y el de Solapa desde el mes de Noviembre hasta Mayo; pero fuera de estos pasos no se puede vadear sino en el Peregrino, porque el resto de su cause ó casi todo es profundo y formado de rocas desiguales, sobre las que no se

	Leguas.	Totales.
<p>puede andar ni resistir la corriente yendo muy encajonada. La construcción de un puente por esta parte sería bastante costosa y dilatada por la magnitud de la obra, pero de grande utilidad pues con él podría abrirse un camino más recto para Acapulco por la Brea, pudiéndose preferir el paso de Solapa previo un nuevo reconocimiento.</p>	2	22½
<p>El Puente, rancho. Este punto tiene pocos recursos; pero en él abunda mucho el ganado vacuno, así como en todo el resto del camino hasta Acapulco. Desde aquí sube la vereda por una pequeña montaña angosta y desprovista de bosque, luego por una montaña bastante pendiente y elevada, siendo la vereda pedregosa y desigual, como en la mayor parte de este camino. Va en seguida por las cumbres de esta montaña, rodeándola, y pasa las lomas, en que termina. La montaña y las lomas se llaman de las Novas; solo en parte están cubiertas de bosque, quedando en la mayor desnudas y apenas cubiertas de pasto, principalmente las cumbres, las cuales dominan todo el derredor del valle hondo ó cañada en que está situado Solapa, y todo el curso del río hasta este punto. En estos lugares, que están hacia el S. SE. del Puente y al SO. de Dos Caminos, hay varios arroyos, que, aunque pequeños, rara vez se secan.</p> <p>De las Novas va la vereda por el cerro de Cuenepantla, que está cubierto de bosque en su mayor parte, y en el cual la vereda que va rodeándolo es muy áspera y pendiente. Terminada la vuelta y bajada del cerro, se pasa el arroyo de Chilatlaco ó de Solapa, y de este punto se separa hacia la izquierda el camino que llaman real de Solapa. El arroyo de Chilatlaco es abundante, ancho y permanente, á pesar de que disminuye mucho en la seca, y queda á poco menos de cinco leguas del rancho del Puente. Sigue la vereda por unas lomas casi planas, de regular piso, descubiertas y separadas del arroyo solo por una cuesta pequeña, y en el tránsito de ellas hay uno que otro paso malo de barrancos poco notables. En la mayor parte de las lomas el camino es plano y el piso de tierra, hasta llegar á Xaltianguis.....</p>	2	24½
<p>Xaltianguis, rancho. En este punto, situado al SO. de Dos Caminos, abunda la agua potable debido á que pasa muy cerca el arroyo del mismo nombre y otro pequeño que baja del cerro de las Cruces, en el que por esta parte termina la cadena del Peregrino. Xaltianguis está situado en una pequeña eminencia que domina toda la cortadura del derredor, la que está desprovista de bosque. De dicho punto parte hacia el E. por el cerro de las Cruces</p>		

una vereda que va hasta la cumbre del Peregrino á reunirse con el camino de Acapulco. El camino para la Brea sale hácia el SO., y por cosa de media legua va la vereda por unas lomas planas y descubiertas, al cabo de las cuales se sube y rodea una pequeña montaña llamada de Piedra Cargada, cubierta en parte de bosque de pinos, dominada por otras montañas mayores, aunque algo distantes, y bajando la cual se pasa el arroyo del Potrerillo, que es permanente. En estos puntos abundan varias especies de acacias, entre ellas la sensitiva, y variedad de plantas olorosas, contándose entre éstas el Huelo de noche, que allí forma árboles corpulentos. Se encuentra el encino, el pino, el barumbo, el ciruelo, &c., &c., y una multitud de bejucos y enredaderas. Desde aquí sigue la vereda por unas lomas altas y cubiertas de pinos, hasta llegar á la Brea 6 30½

La Brea, hacienda. Está situada en una llanura de corta estension y regada por un arroyo abundante y permanente de agua clara y potable, rodeada de montañas cubiertas de bosque; está como al SO. de Dos Caminos, al SO. de Tierra Colorada, al O. SO. de Xaltianguis, al O. NO. del Coquillo, al O. SO. de Solapa, al SE. ¼ S. de Tlacotepec y al E. NE de Tixtlantzingo: hay algunos recursos, ganado vacuno y de pelo; produce azúcar, panocha y gran cantidad de brea, que esportan por Acapulco.

De dicha hacienda parten varios caminos, que conducen, uno para Acapulco por Texca, que sale hácia el S.; otro para Tixtlantzingo, que dista seis leguas, y otro para Tlacotepec. Desde la Brea sigue el camino para Acapulco semejante al de Xaltianguis 4 34½

Texca, pueblo. Este punto está situado al S. SO. de la Brea, y desde aquí sigue el camino montañoso hasta Acapulco. 4 38½

ACAPULCO, puerto en las playas del Pacífico. Esta ciudad está situada al S. SO. de la Brea 5 43½

NÚMERO 60.

De Xaltianguis á Tierra Colorada 9 leguas al NE.

DE XALTIANGUIS A:

Solapa, cuadrilla. El camino que va desde este punto á Solapa retrocede desde Xaltianguis hasta el rio de Chilatlaco, desde donde sigue la misma direccion del rio y lo atraviesa cuatro veces: la primera en este punto, la segunda á cosa de una legua, la tercera á cerca de legua y tres cuartos de Xaltianguis, y la cuarta á media legua

	Leguas. Totales.	
mas. El camino sigue continuamente la direccion del rio dejándolo a la derecha: la vereda es muy desigual y pedregosa; pero las subidas y bajadas son cortas y poco pendientes. Esta parte del camino está desprovista de bosque hasta Solapa.....	5	5
Tierra Colorada, cuadrilla. Cerca de una legua delante de Solapa, en la direccion del rio Papagallo, se reune con éste el rio de Chilatlaco. Solapa está situado en un valle hondo ó cañada, quedando en la márgen derecha del Papagallo y como al NE. de Xaltianguis.		
Desde este punto va la vereda por lomas tendidas y solo hay algunas cuestras poco pendientes y cubiertas de bosque hasta llegar á Tierra Colorada.....	4	9

NÚMERO 61.

De Xaltianguis á la cumbre del cerro del Peregrino 5 leguas al E. $\frac{1}{4}$ NE.

DE XALTIANGUIS A:

La Barranca. Este camino sale de Xaltianguis hácia el E. por el pequeño llano que rodea á este punto, y la vereda va subiendo por la falda del cerro de las Cruces, cuya subida es muy pendiente, escabrosa y boscosa hasta llegar á la cumbre; sigue de la misma manera por el cerro del Potrerillo, y desciende hasta el fondo de una cañada formada por éste y el cerro del Peregrino. El cerro del Potrerillo está en esta parte desprovisto de bosque, y aunque la pendiente es mas suave, la vereda es pedregosa é incómoda. En el fondo de la cañada hay un arroyo permanente, y que dista dos leguas y media de Xaltianguis.	2 $\frac{1}{2}$	2 $\frac{1}{2}$
La cumbre del Peregrino. La vereda encumbra en seguida el cerro del Peregrino, siendo en esta parte muy escabrosa: continúa por las cumbres del mismo cerro, que están desnudas y solo cubiertas de pinos en las partes bajas, siguiendo de la misma manera hasta encontrar el camino de Chilpancingo á Acapulco, que atraviesa el cerro.....	2 $\frac{1}{2}$	5

PUEBLA.

1. ° DE MEXICO A LA CAPITAL, A LAS CABECERAS DE DISTRITO,
DE PARTIDO Y OTROS PUEBLOS.

NUMERO 1.

De México á Puebla 28½ leguas al E.

DE MEXICO A:	Leguas.	Totales.
Ayotla.....	7	7
Venta de Ixtapaluca	1½	8½
Venta de Córdoba.....	2	10½
Riofrio.....	4	14½
Puente de Tasmelucan.....	3	17½
San Martín Tasmelucan	3¾	21
Hacienda de San Bartolo.....	1½	22½
Rio Prieto.....	2	24½
PUEBLA.....	4	28½

Circundan á esta capital los pueblos siguientes.

	legs.		legs.
Amozoc, al E.....	4	Cholula, al O.....	2½
Coatimchan, al SE.....	3	Atlixco, al O. SO.....	5½
Tepehuacan, al S.....	2	Tepeojuma, al SO.....	9½

NÚMERO 2.

De México á Huexocingo,
2. ° PARTIDO DEL 1. ° DISTRITO, 24 LEGUAS AL O.

	Leguas. Totales.	
DE MEXICO A:		
San Martin Tzamelucan [véase el número anterior].....	21	21
HUEXOCINGO	3	24

NÚMERO 3.

De México á Teamelucan,
3. ° PARTIDO DE IDEM, 21 LEGUAS AL E.

(Véase el número 1 de éstos.)

NÚMERO 4.

De México á Teccali,
4. ° PARTIDO DE IDEM, 39 LEGUAS AL E. $\frac{1}{2}$ SE.

DE MEXICO A:		
Puebla [véase el núm. 1 de éstos].....	28 $\frac{1}{2}$	28 $\frac{1}{2}$
Amozoc	4	32 $\frac{1}{2}$
Tepeaca.	4	36 $\frac{1}{2}$
TECCALI.....	2 $\frac{1}{2}$	39

NÚMERO 5.

De México á Amozoc,
5. ° PARTIDO DE IDEM, 32 $\frac{1}{2}$ LEGUAS AL E.

(Véase el número anterior).

NÚMERO 6.

De México á Cholula, por Huexocingo,
6. ° PARTIDO DE IDEM, 27 $\frac{1}{2}$ LEGUAS AL E.

DE MEXICO A:		
Huexocingo [véase el núm. 2 de éstos].....	24	24
CHOLULA	3 $\frac{1}{2}$	27 $\frac{1}{2}$

NÚMERO 7.

De México á Chiantla,

3. ° PARTIDO DEL DISTRITO DE MATAMOROS, 49½ LEGUAS AL SE. ¼ E.

	Leguas. Totales.	
DE MEXICO A:		
Atzacahualoya (véase el núm. 42 de México).....	38½	38½
Tlacuanpican: antes de llegar se pasa el rio de su nombre.	3	41½
CHIAUTLA.....	8	49½

NÚMERO 8.

De México á Matamoros,

2. ° DISTRITO 46½ LEGUAS AL SE. (1)

DE MEXICO A:		
Atzacahualoya (véase el núm. 42 de México).....	38½	38½
Chietla	4	42½
MATAMOROS.	4	46½

NÚMERO 9.

De México á Tochimilco,

2. ° PARTIDO DE MATAMOROS 24¾ LEGUAS AL SE.

DE MEXICO A:		
Ayotla.....	7	7
Tlahmanalco	7	14
Ameca.....	4	18
Atlautla	2	20
Santa Catarina.....	3½	23½
TOCHIMILCO.....	1½	24½

NÚMERO 10.

De México á Tepeaca,

3. ° DISTRITO 36¾ LEGUAS AL E. ¼ SE.

DE MEXICO A:		
Puebla (véase el núm. 1 de éstos).....	28½	28½
Amozoc.....	4	32½
TEPEACA.....	4	36½

(1) Por el camino directo dista 51 leguas.

NÚMERO 11.

De México á San Andrés Chalchicomula,
2. ° PARTIDO DE TEHUACAN 46½ LEGUAS AL E.

	Leguas. Totales.	
DE MEXICO A:		
Puebla (véase el núm. 1 de éstos).....	28½	28½
Quecholac, por Amozoc y Tepeaca	12½	41
SAN ANDRES CHALCHICOMULA.....	5½	46½

NÚMERO 12.

De México á San Salvador el Seco 47½ leguas al E. NE.

DE MEXICO A:		
Puebla [véase el núm. 1 de éstos].....	28½	28½
Nopalucan [véase el núm. 72 de México].....	14	42½
SAN SALVADOR EL SECO.....	5	47½

NÚMERO 13.

De México á San Juan de los Llanos,
4. ° DISTRITO 50 LEGUAS AL NE.

DE MEXICO A:		
Nopalucan [véase el núm. 72 de México].....	42½	42½
Cuapiaxtla, camino carretero.....	2	44½
Vireyes, idem idem.....	3	47½
SAN JUAN DE LOS LLANOS.....	5½	50

NÚMERO 14.

De México á Atlixco,
5. ° DISTRITO 34 LEGUAS AL SE. (1)

DE MEXICO A:		
Amecameca	18	18
San Nicolás de los Ranchos.....	10	28
ATLIXCO.....	6	34

NÚMERO 15.

De México á Tehuacan,
6. ° DISTRITO 55½ LEGUAS AL SE.

[Véase el núm. 1 de los itinerarios de Oaxaca.]

(1) Hay otro camino mas corto por Tochimilco, que da 27½ leguas de distancia.

Circundan á esta ciudad los pueblos siguientes.

	legs.		legs.
Tetitlan del camino, al S. SE..	11	San Pedro Tetitlan, al E. $\frac{1}{4}$ NE.	16
Topoca, al O. NO.....	23 $\frac{1}{4}$	San Pedro Chapulco, al E. $\frac{1}{4}$ NE.	7
Orizava, al N. NE.....	11	Acatepec, al S. SO.....	4
Villa de Córdoba, al idem.....	15	San Pablo Zoquitlan, al SE....	10
San Gabriel Chilac, al SE.....	5	Sta. María Coyomeapa, al idem.	12
San Miguel Eloxuchitlan, al E.		San Antonio de la Cañada, al NE.	3
$\frac{1}{4}$ SE.....	14		

NÚMERO 16.

De México á Zacatlan,

7. ° DISTRITO 41 LEGUAS AL E. NE.

	Leguas.	Totales.
DE MEXICO A:		
San Martín Tescmelucan [véase el núm. 1 de éstos].....	21	21
La hacienda de San Felipe.....	2	23
Tlaxcala.....	5	28
El Peñon del Rosario.....	6	34
Chignahuapan.....	4	38
ZACATLAN.....	3	41

NÚMERO 17.

De México á Huauchinango 46 leguas al N. NE.

DE MEXICO A:		
Chignahuapan [véase el número anterior].....	38	38
HUAUCHINANGO.....	8	46

NÚMERO 18.

De México á Tetela del Oro,

3. ° PARTIDO DEL DISTRITO DE ZACATLAN 58 LEGUAS AL NE. (1)

DE MEXICO A:		
San Juan de los Llanos [véase el núm. 13 de éstos].....	50	50
Cuyuaco, camino carretero.....	4	54
TETELA DEL ORO, camino de herradura.....	4	58

(1) En línea recta son cuarenta y tantas leguas, mas se ignora el derrotero.

NÚMERO 19.

De México á Xonotla 76 leguas al NE.

	Leguas.	Totales.
DE MEXICO A:		
Tetela del Oro [véase el número anterior].....	58	58
XONOTLA	18	76

NÚMERO 20.

De México á Zacapoaztla 60 leguas al NE.

DE MEXICO A:		
San Juan de los Llanos [véase el núm. 13 de éstos].....	50	50
Cyuaco	4	54
ZACAPOAXTLA	6	60

NÚMERO 21.

De México á Acatlan,

4. ° PARTIDO DE MATAMOROS 60½ LEGUAS AL S. SE.

DE MEXICO A:		
Chiautla (véase el núm. 7 de éstos).....	49½	49½
ACATLAN.....	11	60½

NÚMERO 22.

De México á Chietla,

2. ° PARTIDO DE MATAMOROS 42½ LEGUAS AL S. SE.

[Véase el núm. 8 de éstos.]

NÚMERO 23.

De México á Tepexi,

2. ° PARTIDO DE TEPEACA, 44½ LEGUAS AL E. SE.

DE MEXICO A:		
Tepeaca (véase el núm. 10 de éstos).....	36½	36½
Santa Ana.....	3½	40
TEPEXI DE LA SEDA.....	4½	44½

NÚMERO 24.

De México á Tlatlauquitepec,
4. ° PARTIDO DEL DISTRITO DE S. JUAN DE LOS LLANOS,
64 LEGUAS AL NE. $\frac{1}{4}$ N.

	Leguas.	Totales.
DE MEXICO A:		
San Juan de los Llanos (véase el núm. 13 de éstos).....	50	50
Hacienda de la Concepcion.....	4	54
TLATLAUQUITEPEC.....	10	64

NÚMERO 25.

De México á Tesiutlan,
3. ° PARTIDO DE S. JUAN DE LOS LLANOS, 65 LEGUAS AL N. NE.

DE MEXICO A:		
La hacienda de la Concepcion (véase el número anterior)..	54	54
TESIUTLAN.....	11	65

2. ° DE PUEBLA A LAS CABECERAS DE DISTRITO, DE PARTIDO
Y OTROS PUEBLOS DEL ESTADO.

NÚMERO 26.

De Puebla á Huexocingo, $5\frac{1}{2}$ leguas al O. $\frac{1}{4}$ NO.

DE PUEBLA A:		
Amoxpa.....	1 $\frac{1}{2}$	1 $\frac{1}{2}$
HUEXOCINGO.....	4	5 $\frac{1}{2}$

NÚMERO 27.

De Puebla á San Martín Teamehucan $7\frac{1}{2}$ leguas al NO.

[Véase el número 1 de éstos.]

NÚMERO 28.

De Puebla á Tecali 8 leguas al E. SE.

DE PUEBLA A:		
Totimehuacan.....	2	2
TECALI.....	6	8

NÚMERO 29.

De Puebla á Amozoc 4 leguas al E.

[Véase el número 4 de éstos.]

NÚMERO 30.

De Puebla á Cholula 2½ leguas al O.

NÚMERO 31.

De Puebla á Chiautla 24 leguas al S. SO.

	Leguas. Totales.	
DE PUEBLA A:		
La hacienda de Echeverría.....	1½	1½
Pueblo de Portezuelos.....	1½	3
Atlixco.....	2½	5½
La hacienda de la Sabana.....	2	7½
Hacienda de Axtlan.....	2½	10
Pueblo de Jilapa.....	3	13
Hacienda de Colon.....	1	14
Pueblo de Atzalan.....	1	15
Chietla.....	1	16
Tlancualpican.....	3	19
Huehuetlan, pueblo.....	2	21
CHIAUTLA DE LA SAL.....	3	24

NUMERO 32.

De Puebla á Matamoros de Izúcar 13½ leguas al S. SE.

DE PUEBLA A:		
Atlixco (véase el número anterior).....	5½	5½
Tepeojuma.....	4	9½
MATAMOROS.....	4	13½

NÚMERO 33.

De Puebla á Tochimalco 11 leguas al O. SO.

DE PUEBLA A:		
Cholula: camino carretero.....	2½	2½
Atlixco: idem idem.....	5½	8
TOCHIMALCO: idem idem.....	3	11

NÚMERO 34.

De Puebla á Tepeaca 6 leguas al E. SE.

[Véase el número 10 de éstos].

NÚMERO 35.

De Puebla á San Andrés Chalchicomula 18 leguas al E. $\frac{1}{4}$ SE.

[Véase el número 11 de éstos].

NÚMERO 36.

De Puebla á San Salvador el Seco 19 leguas al E. $\frac{1}{4}$ NE. (1)

[Véase el número 12 de éstos].

NÚMERO 37.

De Puebla á San Juan de los Llanos 20 leguas al NE.

DE PUEBLA A:	Leguas.	Totales.
Amozoc: camino carretero.....	4	4
Acajete: idem.....	4	8
Nopalucan: idem.....	6	14
Cuapiaxtla.....	2	16
SAN JUAN DE LOS LLANOS.....	4	20

NÚMERO 38.

De Puebla á Atlixco 5 $\frac{1}{2}$ leguas al SO.

(Véase el número 31 de éstos).

NÚMERO 39.

De Puebla á Tehuacan 27 leguas al SE.

DE PUEBLA A:	8	8
Tepeaca: camino carretero.....	8	8
Tlacotepec: idem.....	10	18
TEHUACAN DE LAS GRANADAS.....	9	27

NÚMERO 40.

De Puebla á Zacatlan 25 $\frac{1}{2}$ leguas al N. $\frac{1}{4}$ NE.

DE PUEBLA A:

El Molino: aquí se separa al O. el camino que va á Tlaxcala.....	6	6
--	---	---

(1) Por el camino de Veracruz hasta Nopalucan y hasta este punto, es carretero.

	Leguas.	Totales.
El Peñon del Rosario	12½	18½
Chignahuapan.	4	22½
ZACATLAN.	3	25½

NÚMERO 41.

De Puebla á Huauchinango 30½ leguas al N. ¼ NE.

DE PUEBLA A:

Chignahuapan (véase el número anterior).....	22½	22½
HUAUCHINANGO	8	30½

NÚMERO 42.

De Puebla á Tetela del Oro 29½ leguas al NE. ¼ N.

DE PUEBLA A:

Nopalucan (véase el núm. 72 de los itinerarios de México).	14	14
Cuapiaxtla.....	2	16
Vireyes	3	19
Pueblo de Cuyuaco.....	6½	25½
TETELA DEL ORO.....	4	29½

NÚMERO 43.

De Puebla á Xonotla 47½ leguas al NE. ¼ N.

DE PUEBLA A:

Tetela (véase el número anterior).....	29½	29½
XONOTLA	18	47½

NÚMERO 44.

De Puebla á Zacapoaxtla 31½ leguas al NE.

DE PUEBLA A:

Cuyuaco (véase el núm 42 de éstos).....	25½	25½
ZACAPOAXTLA	6	31½

NÚMERO 45.

De Puebla á Acatlan 31½ leguas al S. SE.

DE PUEBLA A:

Amozoc	4	4
Tepeaca	4	8

	Leguas.	Totales.
Tecali.....	2½	10½
Molcaxac	4	14½
Tepexi de la Seda.....	5	19½
ACATLAN	12	31½

NÚMERO 46.

De Puebla á Chietla 17½ leguas al SO.

DE PUEBLA A:

Matamoros (véase el núm. 32 de éstos).....	13½	13½
CHIETLA.....	4	17½

NÚMERO 47.

De Puebla á Tepexi de la Seda 16 leguas al SE.

DE PUEBLA A:

Tepasca (véase el núm. 10 de éstos).....	8	8
TEPEXI DE LA SEDA (véase el núm. 23 de idem).....	8	16

NÚMERO 48.

De Puebla á Tlatlauquitepec 34 leguas al NE.

DE PUEBLA A:

San Juan de los Llanos (véase el núm. 37 de éstos).....	20	20
Hacienda de la Concepción.....	4	24
TLATLAUQUITEPEC	10	34

NÚMERO 49.

De Puebla á Tesiutlan 35 leguas al NE. ¼ E.

DE PUEBLA A:

La hacienda de la Concepcion (véase el número anterior) ..	24	24
TESIUTLAN.....	11	35

NÚMERO 50.

De puebla al mineral de Xihuitlipa 43½ leguas al S. SO.

DE PUEBLA A:

Chiantla (véase el núm. 31 de éstos).....	24	24
San Juan del Rio.....	5	29
Chila	3	32

	Leguas.	Totales.
Acastlahuacan.....	6	38
XIHUITLIPA.....	5½	43½

NÚMERO 51.

De Puebla á Puente Colorado, límite del Estado, por el camino de Orizava á Veracruz 24½ leguas al E. SE.

(Véase el núm. 1 de los itinerarios de Veracruz.)

NÚMERO 52.

De Puebla á Olinalá 55 leguas al S.

DE PUEBLA Á:		
Huamustitlan (véase el núm. 40 de Guerrero).....	47	47
OLINALÁ.....	8	55

3. ° DE PUEBLA A LAS CAPITALS DE LOS ESTADOS LIMITROFES.

NÚMERO 53.

De Puebla á Veracruz por Jalapa 65 leguas al E.

(Véase el número 72 de México.)

NÚMERO 54.

De Puebla á Oaxaca 80 leguas al SE. ¼ S.

DE PUEBLA Á:		
Tepeaca (véase el núm. 10 de éstos).....	8	8
Venta del Corte.....	5	13
Tlacotepec.....	5	18
Tepango, último pueblo del Distrito de Tepeaca.....	4	22
Tehuacan de las Granadas.....	5	27
Santa Cruz.....	2½	29½
San Sebastian.....	3½	33
Venta Salada.....	2½	35½
Hacienda de la Calavera.....	2½	38
San Antonio.....	2	40
Hacienda de Ayotla.....	3	43
San Juan de los Cues.....	3	46
Tecomabaca.....	2	48
Quiotepec.....	2	50
San Pedro de los Zapotes.....	6	56

	Leguas. Totales.	
Don Dominguillo, ó Alpizagui	4	60
Rancho del Capulin	6	66
San Francisco Huizo	7	73
OAXACA	7	80

NÚMERO 55.

De Puebla á Tixtla de Guerrero 73½ leguas al S. SO.

DE PUEBLA Á:

Chiautla de la Sal (véase el núm. 31 de éstos).....	24	24
Huamustitlan	23	47
Tlapa	7	54
TIXTLA DE GUERRERO (véase el núm. 31 de Guerrero)...	19½	73½

NÚMERO 56.

De Puebla á Toluca 44½ leguas al O.

[Véase el núm. 70 de los itinerarios de México.]

NÚMERO 57.

De Puebla á Tlaxcala 8 leguas al N.

DE PUEBLA AL:

Molino.....	6	6
TLAXCALA	2	8

4. ° OTROS VECINALES DEL MISMO ESTADO Y FUERA DE EL.

NÚMERO 58.

De Puente Colorado á Tehuacan 7 leguas al S. SO.

DE PUENTE COLORADO A:

Chapulco, pueblo.....	2	2
TEHUACAN	5	7

NÚMERO 59.

De San Andrés Chalchicomula á Perote 18 leguas al N. NE.

DE SAN ANDRES A:

Tepetitlan.....	6	6
PEROTE.....	12	18

NÚMERO 60.

De Tescmelucan á Atlixco 10 leguas al S.

	Leguas.	Totales.
DE TESMELUCAN A:		
San Buenaventura, pueblo.....	6	6
Tianguismanalco.....	2	8
ATLIXCO.....	2	10

NÚMERO 61.

De Huauchinango á Apapantilla 15 leguas al N. NE.

DE HUAUCHINANGO A:		
Dos caminos.....	3	3
Jonote.....	2	5
Tlaxcalantongo.....	5	10
APAPANTILLA.....	5	15

NÚMERO 62.

De San Andrés Chalchicomula á Veracruz 42½ leguas
al E. ¼ NE.

DE SAN ANDRES A:		
La hacienda de San Antonio de Abajo.....	4	4
Maltrata.....	4½	8½
Orizava.....	4	12½
VERACRUZ (véase el núm. 40 de Veracruz).....	30	42½

NÚMERO 63.

De Tepeaca á Acatlan 22 leguas al S. ¼ SO.

DE TEPEACA A:		
San Pablo.....	1½	1½
Mixtla.....	½	2
Molcajac.....	4½	6½
Rosario.....	4	10½
Tepexi de la Seda.....	2½	13
Ahuatempa.....	5	18
ACATLAN camino de herradura.....	4	22

VERACRUZ.

NÚMERO 1.

De México á Veracruz por Orizava 93½ leguas al E. ¼ SE

	Leguas. Totales.	
DE MEXICO A:		
Puebla (véase el núm. 70 de los itinerarios de México)...	28½	28½
Amozoc	4	32½
San Bartolo.....	3½	36
Acacingo	3½	39½
Agua Quecholac.....	3	42½
San Agustin del Palmar.....	4	46½
Cañada de Ixtapa.....	4	50½
Puente Colorado, último punto del Estado de Puebla.....	2½	53
Aculcingo.....	3	56
Orizava.....	6	62
Córdova	4	66
El Potrero.....	2½	68½
Chiquihuite	3½	72
Paso del Macho.....	1½	73½
Paso Ancho.....	1½	75
El Camaron.	2½	77½
El Temascal.....	2	79½
Paso de la Soledad.....	5	84½
La pulga.....	3	87½
VERACRUZ	6	93½

NÚMERO 2.

Otro de México á Veracruz por Jalapa 93½ leguas al E. ¼ SE.

[Véase el núm. 70 y 72 de México.]

Circundan á la ciudad de Veracruz los pueblos siguientes.

	legs.		legs.
San Antonio Huatusco, al O.	25	Las Salinas, al SE.	9
Medellin, al NO.	5	Tacotalpa, al SE.	26
San Francisco Tenampa, al O.	19	Sierra de Tuxpan, al E. SE.	28
Santiago Totutla, al O.	23	Santa María Acomapa, al O.	20
Taliscoyan, al NE.	9	San Martin Tlacotepec, al O.	18
Alvarado, al SE.	14	Vergara, al NO.	6

NÚMERO 3.

**Otro de México á Veracruz por Tlaxcala
91 leguas al E. ¼ SE. (1)**

	Leguas.	Totales.
DE MEXICO A:		
Tlaxcala (véanse los números 70 y 77 de México).	28	28
San Pablo.	1¼	29¼
Santa Cruz.	1½	31
San Juan.	½	31½
Acocotla.	1¼	32¾
San Diego Notario.	1¼	34
Huamantla.	3	37
Cuapiaxtla.	3½	40½
Venta de Frailes.	6	46½
Tepeyahualco.	3½	50
VERACRUZ (véase el núm. 72 de México).	41	91

(1) El camino que hasta hoy se ha reconocido mas directo, y por lo mismo mas corto, es el que pasa por la hacienda de Acocotla á San Martin Tsemelucan, que toca en su tránsito los pueblos de Quetzalcupan, Tezompantepec, San Andrés Ahuashuatepec, Santa Cruz Tlaxcala, San Bernabé Amaxac Apetatitlan, Tlaxcala, pueblos de Panotla ó Totola y el de Tezoquipan. Del punto de Vireyes parte otro camino para México, atravesando parte de los terrenos del territorio de Tlaxcala en el pueblo del Carmen, tomando la direccion hácia Nopalcan y Puebla, á situarse en Tsemelucan. Está demostrado prácticamente que transitando el camino de Vireyes á Acocotla, y de este punto á Tsemelucan, economizan los carruages y recuas dos jornadas respecto del camino de los Llanos de Apan y del que pasa por Puebla.

NÚMERO 4.

De México á Tacotalpa 103½ leguas al E. ¼ SE.

DE MEXICO Á:	Leguas.	Totales.
Córdova (véase el núm. 1 de éstos).....	66	66
San Lorenzo.....	3	69
Tejeira.....	1½	70½
Lagunillas.....	6½	77
Santiago Huatusco.....	7½	84½
San Joaquin.....	3	87½
Estanzuela.....	10	97½
Santa Rita.....	1½	99
Los Naranjos.....	1½	100½
Otatitlan.....	2	102½
TACOTALPA.....	1	103½

NÚMERO 5.

De México á Jalapa 71½ leguas al E. ¼ NE.

[Véase el número 72 de México.]

NÚMERO 6.

De México á Orizava 62 leguas al E. SE.

[Véase el número 1 de éstos.]

NÚMERO 7.

De México á Córdova 66 leguas al E. SE.

[Véase el número 1 de éstos.]

NÚMERO 8.

De México á Perote 59½ leguas al E.

[Véase el número 72 de México.]

NÚMERO 9.

De México á Alvarado 104½ leguas al E. SE.

DE MEXICO A:	Leguas.	Totales.
Córdova [véase el núm. 1 de éstos].....	66	66
Rancho del Veladero: la bajada es suave; se pasa un corto arroyo, y el camino tiene pasturas, agna y leña.....	6½	72½

Leguas. Totales.

Rancho de Tienda Nueva: idem, se pasa el arroyo de Tumba Carretas; hay piedra suelta, agua, pasturas y leña..	5	77½
Rancho de Zapeampuz: idem con agua, pasturas y leña..	6	83½
Hacienda Mata Catarina: se pasa el arroyo de la Tinaja; hay los recursos que en la anterior jornada.....	7	90½
Hacienda de Toluca: idem, se pasa el arroyo Boca de Costul, atascoso en las aguas; hay pasturas, agua y leña...	6	96½
VILLA DE ALVARADO: el resto del camino es arenal profundo, y no hay agua potable: el pueblo está abastecido de lo necesario á la vida.....	8	104½

NÚMERO 10.

De México á Tuxpan, cabecera de distrito y de partido
81 leguas al NE.

DE MEXICO A:

Tulancingo [véase el núm. 7 de México].....	29	29
Santa María.....	2	31
Aguazarca.....	2½	33½
Río Totolapa.....	3½	37
Huachinango.....	2	39
Necacsa.....	2	41
Dos Caminos.....	1	42
Xico.....	2	44
La Pila.....	2	46
Río de San Márcos.....	5	51
Apapantilla.....	1	52
Tultitlan.....	5	57
Mesa de San Diego.....	2	59
Viscuautila.....	2½	61½
Miaguapa.....	4½	66
Zapotalillo.....	3	69
Tihuatlan.....	2	71
Loma Larga.....	3½	74½
Don Diego.....	2½	77
Tuxpilla.....	2½	79½
TUXPAN.....	1½	81

Circundan á Tuxpan los pueblos siguientes.

	legs.		legs.
Tamiahua, villa y municipalidad, al N. NO.....	12	Temapache, pueblo y municipalidad, al NO.....	12
Amatlan, municipalidad, al NO. 23		Chicontepec, cabecera de partido al O.....	33
Ixhuatlan, idem, al O. SO.....	32		

	legs.		legs.
Ilamatlan, municipalidad, al O. SO.	44	Xochiolocho, municipalidad al O. SO.	42
Tlalchichilco, idem, al O. SO.	52	Zontecomatlan, al O. SO.	45
Huayacocotla, al O. SO. (1)	60	Tescatepec, al O. SO.	57

NÚMERO 11.

De Veracruz á Tuxpan 60 leguas al N. NO. por la playa.

DE VERACRUZ A:	Leguas.	Totales.
La Antigua: cuatro y media leguas de camino de playa y una y media de monte.....	6	6
San Carlos: camino de monte.....	3	9
Barra de Juan Angel: camino de playa.....	3 $\frac{1}{2}$	12 $\frac{1}{2}$
Villa Rica: idem idem.....	3	15 $\frac{1}{2}$
Laguna Verde: idem idem.....	2 $\frac{1}{2}$	18
Morro de Tortugas: idem idem.....	4	22
Rancho Nuevo: idem idem.....	2 $\frac{1}{2}$	24 $\frac{1}{2}$
Lechuguillas: idem idem.....	2	26 $\frac{1}{2}$
La Laguna: idem idem.....	2 $\frac{1}{2}$	29
Barra de Palmas: idem idem.....	3	32
Barra de Nautla: camino de playa y monte.....	2	34
Montegordo: idem idem.....	3	37
Riachuelos: idem idem.....	4	41
Tecoluta: idem idem.....	2	43
Tehuistepec: idem idem.....	4	47
Boca de Piedras: idem idem.....	2 $\frac{1}{2}$	49 $\frac{1}{2}$
Barra de Cazonez: idem idem.....	1 $\frac{1}{2}$	51
Juan Gonzalez: camino de playa.....	2	53
Chile Frio: idem idem.....	2	55
Barra de Tuxpan: dos leguas de playa y una de monte... ..	3	58
TUXPAN: camino de monte.....	2	60

NÚMERO 12.

De Veracruz á Pueblo Viejo de Tampico por la playa 60 leguas al NO.

DE VERACRUZ A:		
Tuxpan (véase el número anterior)	60	60

(1) En tiempo de aguas se interrumpe absolutamente la comunicacion entre Tuxpan y Huayacocotla, porque la cañada de Zontecomatlan, que se vadea treinta y seis veces en la distancia de 15 leguas, se hace intransitable.

	Leguas. Totales.	
Temapacho	12	72
Amatlan	11	83
Tamontado	4	87
Ozuluama	6	93
El Encinal	5	98
Llanos de Bustos	3½	101½
El Sauz	2	103½
La Tortuga	1½	105
Arroyo del Monte	1½	106½
Tampico el alto	1	107½
PUEBLO VIEJO DE TAMPICO	2½	110

NÚMERO 13.

De Veracruz á Cosamaloapan 36 leguas al S. SE.

DE VERACRUZ A:

Boca del Río: camino de playa	2½	2½
Hato: dos leguas de playa y dos de sabana	4½	7
Las Salinas: de sabana	2	9
Alvarado: playa	5	14
Tacotalpan: en parte playa y en parte monte	12	26
COSAMALOAPAN	10	36

NÚMERO 14.

De Veracruz á Jalapa 22 leguas al N. NO.

[Véase el número 72 de los itinerarios de México.]

Circundan á Jalapa los pueblos siguientes.

	legs.		legs.
Tlacolula, al NO	5	Las Vigas, al O	7
Jalacingo, al NO	15	Perote, al O	12
San Antonio Huatusco, al S	16	Ixtlahuacan de los Reyes, O. SO. 10	10

NÚMERO 15.

De Veracruz á Orizava 31½ leguas al O. SO.

[Véase el núm. 1 de éstos.]

Circundan á Orizava los pueblos siguientes.

	legs.		legs.
Aculzingo, al SO.....	6	Maltrata al O.....	5
Aguila, al O.....	5 $\frac{1}{4}$	Necosta, al SO.....	3
Ingenio, al O.....	1 $\frac{1}{4}$	Soledad, al.....	3 $\frac{1}{2}$
San Andrés Tenejapan, al S. SE.	1 $\frac{1}{2}$	Tilapa, al S.....	1
San Juan del Río, al SE.....	1	Yestacotitlan, al SE.....	0 $\frac{1}{2}$
Ishuatlancillo, al NO.....	1	Cuesala, al.....	6 $\frac{1}{2}$
La Perla, al.....	2 $\frac{1}{2}$	San Antonio Tenejapa, al.....	8
Santa Ana Atzacan, al NO.....	2	Zongolica, al S.....	10
Mixtla, al S.....	3	Teshuacal, al S.....	2
Reyes, al E.....	1 $\frac{1}{2}$	Tehuipango, al S.....	8
Astacingo, al.....	5 $\frac{1}{2}$	Tlaquilpa, al.....	6
Atlahuilco, al S. SE.....	5	Tequila, al S. SE.....	5
Magdalena, al S. SE.....	5 $\frac{1}{2}$	Atlanca, al O. SE.....	3

NÚMERO 16.

De Veracruz á Córdoba 27 $\frac{1}{2}$ leguas al O. SO.

[Véase el núm. 1 de éstos.]

Circundan á Córdoba los pueblos siguientes.

	legs.		legs.
San Juan Coscomatepec, al NO.	5	Amatlan de los Stos. Reyes, al S.	1 $\frac{1}{2}$
San Miguel Tomatlan, al O. . . .	4	San Pedro Ishuatlan, al O. . . .	5
San Francisco Chocaman, al O. . .	3	San Salvador Cahahuaco, al NO.	7
San Martín Tepetlaxco, al E. . . .	7	S. Bartolo Acozoapan, al N. NE.	12
Santa Magdalena Alpatlahua, al		Santiago Totutla, al NO.	12
NO.	6 $\frac{1}{2}$	San José Temascal, al	12
San Antonio Huatusco, al N. . . .	10	Santiago Huatusco, al E.	16
San Gerónimo Sentla, al E.	8	San Juan de la punta, al E. SE.	3
San Francisco Tenampa, al.	14	San Isidro Chichapa, al N.	3
Sta. María Acomapa, al E. NE. 16		Xocotla, al O.	3
San Martín Tlacotepec, al	17	Zacatla, al O.	4
San Lorenzo Cerralvo, al E. SE. 3		Haltengo, al NE.	2

NÚMERO 17.

De Veracruz á San Juan Coscomatepec 32 $\frac{1}{2}$ leguas al O. SO.

DE VERACRUZ A:		Leguas. Totales.
Córdoba (véase el núm. 1 de éstos).	27 $\frac{1}{2}$	27 $\frac{1}{2}$
SAN JUAN COSCOMATEPEC.	5	32 $\frac{1}{2}$

NÚMERO 18.

De Veracruz á San Andrés Chalchicomula 44½ leguas al O.

	Leguas. Totales.	
DE VERACRUZ A:		
Córdova [véase el núm. 1 de éstos]	27½	27½
San Francisco Chocaman.	3	30½
SAN ANDRÉS CHALCHICOMULA	14	44½

NÚMERO 19.

De Veracruz á Perote por Santa Fé 34 leguas al O. ¼ NO.

[Véase el número 72 de México.]

NÚMERO 20.

De Veracruz á Perote por la antigua 36 leguas al O. ¼ NO.

DE VERACRUZ A:		
La Antigua, camino de playa.	6	6
Puente Nacional, dos leguas de camino de monte y cuatro de sabana.	6	12
Plan del Rio, camino de monte.	5	17
La Ensenada, camino de monte y sabana	4	21
Jalapa, camino de sabana	3	24
La Joya, camino de cuesta con monte.	4½	28½
Las Vigas, idem	2½	31
PEROTE, idem.	5	36

NÚMERO 21.

De Veracruz á San Antonio Huatusco 25 leguas al O.

DE VERACRUZ A:		
Medellin.	5	5
San Martín Tlacotepec.	13	18
San Francisco Tenampa	1	19
Santa María Acomapa	1	20
Santiago Totutla.	3	23
SAN ANTONIO HUATUSCO	2	25

NÚMERO 22.

De Veracruz á Campeche 252½ leguas al E. SE.

	Leguas.	Totales.
DE VERACRUZ A:		
Alvarado:	14	14
Tacotalpan.	12	26
Acayucan.	48	74
Huimanguillo [véase el número siguiente]	68½	142½
San Antonio de Tabasco	4	146½
Cánduacan.	8	154½
San Juan Bautista Tabasco.	10	164½
Escobas	12	176½
La Barra principal.	12	188½
San Pedro: por tierra.	4	192½
Destacamento: por la costa.	6	198½
Pon.	4	202½
Cármén: por agua, capital del territorio de su nombre.	10	212½
Boca Nueva.	3	215½
Puerto Real.	4	219½
La Aguada.	1	220½
Sabancuy: por agua.	6	226½
Xcacaltok: por tierra.	7	233½
Champton.	7	240½
Seyba-Playa.	6	246½
CAMPECHE.	6	252½

NÚMERO 23.

De Veracruz á Campeche por los Tuxtlas 234½ leguas al E. SE.

DE VERACRUZ A:		
Hato: seis leguas de playa y dos de callejon; se pasa en canoa la boca del rio.	7	7
Alvarado: seis leguas de playa atascosa y dos de callejon.	7	14
Ranchería del Meson: ocho leguas de playa y tres de callejon.	11	25
Santiago de Tuxtla: se pasa el rio de Colapa en hamaca.	8	33
San Andrés de Tuxtla	3	36
Hacienda de Corral Nuevo: se pasa el rio de San Andrés, de vado difícil, en hamaca.	10	46
Acayucan: se pasa el rio de Michapa, de vado difícil, en canoa	10	56
Jaltipan: camino fangoso; se pasa el arroyo de Chacalapa.	6	62
La Fábrica: pueblo de Minatitlan.	8	70
Ixhuatana: el llano es muy fangoso y se pasa el rio Goatza-coalcos en canoa.	7½	77½

	Leguas.	Totales.
Molacacn.	2	79½
Ranchería de San Jose del Cármen: camino llano muy fan- goso en todo tiempo.	14	93½
Pueblo Chico de Zanapa: idem idem.	17	110½
Pueblo de Ocuapa: idem idem.	9	119½
Huimanguillo: se pasan algunos atascaderos.	5	124½
CAMPECHE [véase el número anterior]	110	234½

NÚMERO 24.

3.º De Veracruz á San Juan Bautista de Tabasco, pasando
por los Tuxtlas y Acayucan, 146½ leguas al E. SE.

DE VERACRUZ A:

Huimanguillo [véase el número anterior]	124½	124½
S. JUAN BAUTISTA DE TABASCO (véase el núm. 22 de éstos).	22	146½

NÚMERO 25.

De Veracruz á Mérida 272½ leguas al E. ¼ SE.

DE VERACRUZ A:

Campeche (véase el núm. 23 de éstos)	234½	234½
Jampolol (Hampolol)	3	237½
Tenabo	5	242½
Pocmuch	3	245½
Jequelchacan: cabecera de partido	1	246½
Pocboc	1	247½
Dsitbalché (Jitbalché)	3	250½
Calkini: curato	1	251½
Jalachó (Halachó)	3	254½
Mashcanu (Maxcanu): curato	4	258½
Kopomá: curato	3	261½
Chóchola	3	264½
Uman: curato	4	268½
MÉRIDA	4	272½

NÚMERO 26.

De Veracruz á Oaxaca por la playa 105 leguas al S. SO.

DE VERACRUZ A:

Medellin	5	5
San Antonio	5	10
Santa Ana	4	14

	Leguas. Totales.	
Guachin.....	4	18
La Estanzuela.....	5	23
Otohan.....	8	31
Tuxtepec.....	4	35
Chutepec.....	6	41
Jacaltepec.....	5	46
Valle del Estado.....	5	51
Guasimulco.....	15	66
Yolos.....	13	79
Ixtlan.....	12	91
OAXACA.....	14	105

NÚMERO 27.

De Veracruz á San Cristóbal de Chiapas 203 leguas al SE.

[Véase el núm. 42 de los itinerarios de Chiapas.]

NÚMERO 28.

De Orizava y Córdoba á Jalapa 25 leguas 4.500 varas al N. $\frac{1}{4}$ NE. (1)

	Leguas.	Varas.
DE ORIZAVA A:		
Córdoba.....	4	
Huatusco.....	10	
San Bartolo.....	1	4.300
Rancho de Ohuapan.....	1	3.000
Río Huitzquilapan.....	0	4.200
Teozelo.....	3	3.000
JALAPA.....	4	0.000
Suma.....	25	4.500

NÚMERO 29.

De Orizava á Alvarado 38 leguas al E. SE.

DE ORIZAVA A:		
Córdoba.....	4	4
La Peñuela.....	1 $\frac{1}{2}$	5 $\frac{1}{2}$
Tumba Carretas.....	4 $\frac{1}{2}$	10

(1) Este camino está medido de orden del Exmo. Sr. gobernador del Estado D. Juan Soto, y tiene la ventaja sobre el que se ve en el núm. 31, de ser mas corto cerca de tres leguas, y estar muy poblado en su tránsito, lo cual evitará los asaltos de los ladrones.

	Leguas. Totales.	
La Tinaja.....	6	16
El Limon.....	4	20
Tlaliscoyan.....	6	26
La Piedra.....	5	31
Las Salinas.....	2	33
ALVARADO.....	5	38

NÚMERO 30.

De Jalapa á Alvarado 30 leguas al SE.

DE JALAPA A:		
Encero.....	4	4
Plan del Rio.....	4	8
Puente Nacional.....	4	12
Medellin.....	5	17
Paso del Toro.....	1	18
Toluca.....	4	22
ALVARADO.....	8	30

NÚMERO 31.

De Jalapa á Córdoba 24 leguas al S.

DE JALAPA A:		
Tusamapa, camino muy escabroso.....	4	4
El Pinillo, camino muy escabroso.....	4	8
Huatusco,.....	6	14
Tomatlan, idem.....	6	20
CORDOVA.....	4	24

NÚMERO 32.

De Orizava á Perote por Maltrata 28½ leguas al N.

DE ORIZAVA A:		
Pueblo de Maltrata ó Matlatlam.....	4	4
Hacienda de San Antonio de Abajo.....	4½	8½
San Andrés.....	4	12½
Cuantotlapa.....	10	22½
PEROTE.....	6	28½

NÚMERO 33.

De Orizava á Perote por Aculcingo 33½ leguas al N.

DE ORIZAVA A:		
El Ingenio.....	1½	1½

	Leguas. Totales.	
Tecamaluca.....	2 $\frac{1}{4}$	31 $\frac{1}{2}$
San Diego.....	1 $\frac{3}{4}$	51 $\frac{1}{4}$
Aculcingo.....	1 $\frac{1}{4}$	5 $\frac{1}{2}$
Pueblo de Ixtapa.....	5	101 $\frac{1}{2}$
Pueblo de San Andrés.....	7	171 $\frac{1}{2}$
Cuantotolapa.....	10	271 $\frac{1}{2}$
PEROTE.....	6	331 $\frac{1}{2}$

NÚMERO 34.

De Orizava á Tehuacan 14 leguas al S. SO.

DE ORIZAVA A:		
Aculcingo.....	5 $\frac{1}{2}$	51 $\frac{1}{2}$
Chapulco.....	5	101 $\frac{1}{2}$
TEHUACAN: se pasa en Puente Colorado un arroyo, que es el límite del Estado de Veracruz en la trayeccion del camino de México.....		
	3 $\frac{1}{2}$	14

NÚMERO 35.

De Orizava á Nautla 68 leguas al N. NE.

DE ORIZAVA A:		
Tomatlan.....	4 $\frac{1}{2}$	41 $\frac{1}{2}$
Huatusco.....	6	101 $\frac{1}{2}$
Apasapa.....	7	171 $\frac{1}{2}$
Plan del Rio.....	41 $\frac{1}{2}$	22
Encero.....	4	26
Jalapa.....	4	30
Perote.....	12	42
Yecuautla.....	6	48
Misantla.....	10	58
NAUTLA.....	10	68

NÚMERO 36.

De Orizava á Punta de Anton Lizardo 41 $\frac{1}{2}$ leguas al E. NE.

DE ORIZAVA A:		
Córdova.....	4	4
San Lorenzo.....	3	7
Tejeira.....	1 $\frac{1}{2}$	8 $\frac{1}{2}$
Santiago Huatusco.....	14	221 $\frac{1}{2}$
Tlaliscoyan.....	6	281 $\frac{1}{2}$
Toluca.....	6	341 $\frac{1}{2}$

	Leguas.	Totales.
El Huto (Jato).....	4	38½
PUNTA DE ANTON LIZARDO.....	3	41½

NÚMERO 37.

De Córdoba á la Estanzuela 25 leguas al E. ¼ SE.

DE CÓRDOVA A

Ranchería de Piñuela.....	1	1
Venta Parada.....	2	3
San Lorenzo.....	1½	4½
Ranchería de la Palmita.....	1	5½
Ranchería del Veladero.....	1	6½
Ranchería de Dos Caminos.....	2	8½
Puente de María Chepa.....	2½	11
Río de las Balsas.....	3	14
San Julian.....	5	19
San Juan.....	2	21
San Miguel.....	3	24
ESTANZUELA.....	1	25

NÚMERO 38.

De Jalapa á Barra de Palmas 24 leguas al N. NE.

DE JALAPA A:

Naulingo: camino escabroso.....	6	6
Chiconquiaco: idem regular.....	4	10
Misantla: idem muy escabroso.....	7	17
BARRA DE PALMAS: camino de sabana con algun monte...	7	24

NÚMERO 39.

De Orizava á Puebla 31½ leguas al E. SE.

DE ORIZAVA A:

El Ingenio.....	1½	1½
Tecamaluca.....	2½	3½
San Diego.....	1½	5½
Aculcingo.....	½	5½
Puente Colorado.....	2	7½
Iztapan.....	2½	10
Palmar.....	4	14
Agua Quecholac.....	3½	17½
Acacingo.....	3½	21
San Bartolo.....	3½	24½

	Leguas. Totales.	
Amozoc	3½	28
Garita de Veracruz.....	3	31
PUEBLA, en el Puente de Nochebuena	½	31½

NÚMERO 40.

De Orizava á Veracruz 30 leguas al E. NE.

DE ORIZAVA A:

El Fortin.....	3	3
Córdova	2	5
El Potrero.....	2½	7½
Atoyac.....	3½	11
Chiquihuite.....	1½	12½
Tres Encinas.....	½	13
Paso del Macho.....	½	13½
Paso Ancho.....	1½	15
Camaron	1½	16½
Paló Verde.....	½	17½
Zoquiapan.....	2	19½
El Sordo.....	¾	20½
Teolinga.....	¾	21
La Soledad.....	½	21½
Rancho Nuevo.....	5	26½
Molino de Viento.....	1	27½
VERACRUZ, por el camino de fierro.....	2½	30

NÚMERO 41.

De Orizava á Zongolica 10 leguas al S.

DE ORIZAVA A:

Tequila.....	5	5
ZONGOLICA.....	5	10

NÚMERO 42.

De Tuxpan á Puebla, por Huauchinango, 78 leguas al S. SO.

DE TUXPAN A:

Huauchinango (véase el núm. 10 de éstos)	•	42
La Venta Grande: carretero.....	1	43
Las Lajas: idem.....	5	48
Aguazarca.	3	51
Chignahuapan	3	54
Atlamajac.....	2	56
Tlaxco	4	60

	Leguas.	Totales.
Trasquila.....	3½	63½
San Dionisio.....	2½	66
Santa Ana Chautempan.....	3	69
PUEBLA.....	9	78

NÚMERO 43.

Otro por Tesiutlan 80 leguas al S. SO.

DE TUXPAN A:

Cazones.....	9	9
Ahuacate.....	7	16
Santa Agueda.....	2	18
Papantla.....	3	21
La Laja.....	12	33
Tesiutlan.....	11	44
San Miguel.....	9	53
Vireyes.....	7	60
Nopalucan.....	6	66
Acaxete.....	6	72
Amozoc.....	4	76
PUEBLA.....	4	80

NÚMERO 44.

Otro por Huayacocotla 109 leguas al S. SO.

DE TUXPAN A:

Temapachic.....	12	12
Tamatoco.....	9	21
Chicontepeec: municipalidad.....	11	32
Zontecomatlan.....	14	46
Huayacocotla.....	14	60
Apulco.....	8	68
Tulancingo.....	8	76
Huehuechoca.....	10	86
Guadalupe.....	8	94
San Dionisio.....	3	97
Santa Ana.....	3	100
PUEBLA.....	9	109

NÚMERO 45.

Otro por Zacatlan de las Manzanas 80 leguas al S. SO.

DE TUXPAN A:

<i>Huauchinango</i> (véase el núm. 10 de éstos).....	42	42
--	----	----

	Leguas.	Totales
Totolapa.....	2	44
Las Lajas.....	3	47
Zacatlan de las Manzanas.....	6	53
Chignahuapan.....	2	55
San Agustín Tlaxco.....	7	62
San Dionisio.....	7	69
Tepoyango.....	6	75
PUEBLA.....	5	80

NÚMERO 46.

De Tuxpan á Jalapa 52 leguas al S. SE.

DE TUXPAN A:		
Barra de Palmas (véase el núm. 11 de éstos).....	28	28
JALAPA (véase el núm. 38 de éstos).....	24	52

NÚMERO 47.

Otro por la playa 58 leguas al S. SE.

DE TUXPAN A:		
Laguna Verde (véase el núm. 11 de éstos).....	42	42
Actopan.....	5	47
Encero.....	7	54
JALAPA.....	4	58

NÚMERO 48.

De Tuxpan á Pueblo Viejo de Tampico por la laguna de Tamiahua,
55½ leguas al N. NO.

DE TUXPAN A:		
Tamiahua.....	12	12
Paso de la Ribera, por agua.....	40	52
Tampico el Alto.....	1	53
PUEBLO VIEJO.....	2½	55½

TABASCO.

NÚMERO 1.

De México á San Juan Bautista de Tabasco 240 leguas al E. SE.

	Leguas.	Totales.
DE MEXICO A:		
Veracruz (véase el núm. 1 de los itinerarios de Veracruz).....	93½	93½
SAN JUAN BAUTISTA (véase el núm. 24 de los mismos)...	146½	240

NÚMERO 2.

Otro por San Cristóbal de Chiapas 348 leguas al E. SE.

DE MEXICO A:		
San Cristóbal [véase el núm. 1 de Chiapas].....	287	287
SAN JUAN BAUTISTA [véase el núm. 45 de los mismos]...	61	348

NÚMERO 3.

De México á Teapa 233 leguas al E. ¼ SE.

DE MEXICO A:		
Veracruz (véase el núm. 1 de Veracruz).....	93½	93½
Huimanguillo (véase el núm. 23 de los mismos).....	124½	218
TEAPA: á corta distancia, antes de llegar á este pueblo, está el río de su nombre, que es el lindero entre Chiapas y Tabasco. Teapa es cabecera de distrito de la Sierra y de su partido.....	15	233

NÚMERO 4.

2. ° De San Juan Bautista á Teapa 20 leguas al S. SE.

	<u>Leguas.</u>	<u>Totales.</u>
DE SAN JUAN BAUTISTA A:		
Pueblo Nuevo de las Raíces: se atraviesa, al salir de la ciudad, el rio Grijalva en canoa, y en Pueblo Nuevo el rio de la Sierra, tambien en canoa, y tres leguas antes el rio Chiflon.....	6	6
TEAPA, villa: siete leguas antes se pasa el rio Limon por un puente, y una legua antes el rio de Teapa en canoa..	14	20

NÚMERO 5.

De San Juan Bautista á Teapa por el camino de Tacotalpa 21 leguas al S. SE.

DE SAN JUAN BAUTISTA A:		
Pueblo Nuevo de Raíces.....	6	6
Jalapa, pueblo.....	4	10
Tacotalpa, villa: se pasa en canoa un rio.....	6	16
TEAPA: es el último pueblo del Estado.....	5	21

NÚMERO 6.

De San Juan Bautista á Balancan, por tierra, 54 leguas al E. SE.

DE SAN JUAN BAUTISTA A:		
Jalapa.....	10	10
Macuspana.....	10	20
Tepetitan.....	8	28
Jonuta: antes y despues de este pueblo se pasa en canoa el rio Usumacinta.....	10	38
BALANCAN.....	16	54

NÚMERO 7.

Otro á Balancan por los Rios 65 leguas al E. SE.

DE SAN JUAN BAUTISTA A:		
Escobas, rancho.....	12	12
Los Idolos, idem: rio Grijalva.....	7	19
Jonuta, pueblo: se pasa el rio Usumacinta entre éste y Balancan.....	19	38
BALANCAN, pueblo.....	27	65

NÚMERO 8.

De San Juan Bautista á Huimanguillo 22 leguas al O. SO.

	Leguas. Totales.	
DE SAN JUAN BAUTISTA A:		
Cunduacan: siete leguas antes se pasa el rio Gonzalez, y seis antes el de las Cañas; ambos dan vado en tiempo de secas, y en el invierno solo en canoa se puede transitar, porque hay veces que el camino tiene hasta cuatro brazas de agua en algunas partes	10	10
San Antonio	8	18
HUIMANGUILLO.	4	22

NÚMERO 9.

De San Juan Bautista á Camalcalco 14 leguas al N. NO.

DE SAN JUAN BAUTISTA A:		
Nacajuca, pueblo: se pasa un rio por vado en tiempo de secas, seis leguas antes al Gonzalez y tres antes al de Perera; ambos en canoa en invierno	7	7
Jalpa.	1	8
CAMALCALCO: se pasan antes cuatro pueblos de indios y los rios de Cuzcujapa y de Chichecapa, que tienen puentes, y frente al pueblo el rio Seco, que tiene puente, y vado en tiempo de secas	6	14

NÚMERO 10.

De San Juan Bautista á la Frontera, por el rio 23 leguas al N: NE.

DE SAN JUAN BAUTISTA A:		
Escobas, rancho	12	12
LA FRONTERA: rio Grijalva	11	23

NÚMERO 11.

De San Juan Bautista á la Frontera, por tierra, 34 leguas al N. NE. (1)

DE SAN JUAN BAUTISTA A:		
Camalcalco (véase el núm. 9 de éstos)	14	14

(1) El camino es á orillas del mar, y se atraviesa el rio Grijalva: casi todo el Estado es intransitable por tierra en tiempo de lluvias y en el invierno.

	Leguas.	Totales.
Paraiso, pueblo: se pasa el Rio Seco por un puente.....	5	19
LA FRONTERA.....	15	34

NÚMERO 12.

De San Juan Bautista á Escobas 12 leguas al NE.

(Véase el número 10 de éstos).

NÚMERO 13.

3º De San Juan Bautista á Veracruz 146½ leguas al O. NO.

(Véase el núm. 24 de los itinerarios de Veracruz.)

NÚMERO 14.

**De San Juan Bautista á San Cristóbal de Chiapas
82 leguas al SO.**

(Véase el número 44 de Chiapas.)

NÚMERO 15.

**De San Juan Bautista á Mérida de Yucatan
126 leguas al N. NE.**

DE SAN JUAN BAUTISTA A:

Campeche [véase el núm. 22 de Veracruz].....	88	88
MÉRIDA [véase el núm. 25 de los mismos].....	38	126

NÚMERO 16.

De San Juan Bautista á Tehuantepec 135½ leguas al SO.

DE SAN JUAN BAUTISTA A:

Huimanguillo (véase el núm. 8 de éstos).....	22	22
Acayucan (véase el núm. 23 de Veracruz).....	68½	90½
Paso de la Puerta: se ignora el pormenor de este camino..	16	106½
TEHUANTEPEC (véase el núm. 7 de Tehuantepec).....	29	135½

NÚMERO 17.

1.º De México á Cunduacan, cabecera del distrito de Chontalpa y de su partido, 230 leguas al E. SE.

DE MEXICO A:

Veracruz (véase el núm. 1 de Veracruz).....	93½	98½
---	-----	-----

	Leguas.	Totales.
Huimanguillo (véase el núm. 23 del mismo).....	124	218
CUNDUACAN (véase el núm. 22 del mismo).....	12	230

NÚMERO 18.

De México á Macuspana, cabecera de su distrito y partido, 260 leguas al E. SE.

De MEXICO A:

San Juan Bautista de Tabasco (véase el núm. 1 de éstos).	240	240
MACUSPANA (véase el núm. 6 de los mismos).....	20	260

NÚMERO 19.

2.º **De San Juan Bautista á Nacajuca, cabecera de partido, 7 leguas al N.**

[Véase el número 9 de éstos.]

NÚMERO 20.

De San Juan Bautista a Cunduacan, cabecera de partido, 10 leguas al O. ¼ NO.

[Véase el número 8 de éstos.]

NÚMERO 21.

De San Juan Bautista a Jalpa, cabecera de partido, 8 leguas al N.

[Véase el número 9 de éstos.]

NÚMERO 22.

De San Juan Bautista a Tacotalpa, cabecera de partido, 16 leguas al S. SE.

[Véase el número 5 de éstos.]

NÚMERO 23.

De San Juan Bautista a Jalapa, cabecera de partido, 10 leguas al S. SE.

[Véase el número 5 de éstos.]

NÚMERO 24.

De San Juan Bautista a Macuspana, cabecera de distrito y de partido, 20 leguas al E. ¼ SE.

[Véase el número 6 de éstos.]

NÚMERO 25.

De San Juan Bautista a Usumacinta, cabecera
de partido, 65 leguas al SE.

	Leguas.	Totales.
DE SAN JUAN BAUTISTA A:		
Balancañ (véase el núm. 6 de éstos).....	54	54
USUMACINTA.....	11	65

NÚMERO 26.

4º De Jalapa a Tepetitán 18 leguas al S.

DE JALAPA A:		
Macuspana: se pasa un río en caños.....	10	10
TEPETITÁN.....	8	18

NÚMERO 27.

De Tacotalpa á Macuspana 12 leguas al N. NE.

DE TACOTALPA A:		
Macuspana: se pasa un río.....	12	12

NÚMERO 28.

De Cunduacan á Jalpa 5 leguas al N. NO.

NÚMERO 29.

De Cuuduacan á Camalcalco 8 leguas al N.

NÚMERO 30.

De Cunduacan á Dos Bocas 17 leguas al N. $\frac{1}{2}$ NE.

DE CUNDUACAN A:		
Jalpa.....	5	5
Dos Bocas.....	12	17

NÚMERO 31.

De Jalpa á Laguna de Cupilquillo 9 leguas al NO.

DE JALPA A:		
Tecoluitilla.....	5	5
LAGUNA DE CUPILQUILLO.....	4	9

TERRITORIO DE LA ISLA DEL CARMEN.

1. ° DE MEXICO A LA CAPITAL Y OTROS PUNTOS DEL MISMO TERRITORIO.

NUMERO 1.

**De México á villa del Cármen, capital del territorio,
288 leguas al E. SE.**

	<u>Leguas. Totales.</u>	
DE MEXICO Á:		
San Juan Bautista (véase el núm. 1 de los itinerarios de Tabasco).....	240	240
VILLA DEL CARMEN (véase el núm. 22 de Veracruz).....	48	288

NÚMERO 2.

De México á villa de Palizada 285 leguas al E. SE.

DE MEXICO A:		
San Juan Bautista de Tabasco (véase el núm. 1 de Tabasco).....	240	240
Jonuta (véase el núm. 6 de Tabasco).....	38	278
PALIZADA.....	4	282

NÚMERO 3.

De México á la Barra de la Laguna 284 leguas al E. SE.

DE MEXICO A:		
San Juan Bautista [véase el núm. 1 de Tabasco].....	240	240

	Leguas.	Totales.
Pon (véase el núm. 22 de Veracruz).....	38	278
LA BARRA DE LA LAGUNA.....	6	284

NÚMERO 4.

De México á la Barra de Puerto Real 295 leguas al E. SE.

DE MEXICO A:		
Villa del Cármen [véase el núm. 1 de éstos].....	288	288
Boca Nueva.....	3	291
BARRA DE PUERTO REAL.....	4	295

NÚMERO 5.

De México á la Barra de Puerto Escondido 298 leguas al E. SE.

DE MEXICO A:		
Barra de Puerto Real [véase el número anterior].....	295	295
BARRA DE PUERTO ESCONDIDO.....	3	298

NÚMERO 6.

De México á Sabancuy, pueblo, 302 leguas al E. SE.

DE MEXICO A:		
Barra de Puerto Real [véase el número 4 de éstos].....	295	295
La Aguada.....	1	296
SABANCUY por agua.....	6	302

NÚMERO 7.

**2. ° De la villa del Cármen á pueblo de Sabancuy,
14 leguas al NE.**

DEL CARMEN A:		
La Barra de Puerto Real [véase el número 4 de éstos] ...	7	7
SABANCUY [véase el número 6 de idem].....	7	14

NÚMERO 8.

Del Cármen a Nojan 16 leguas al NE.

DEL CARMEN A:		
Sabancuy (véase el número anterior).....	14	14
Nojan: á una legua de distancia está el Baradero, que es el límite con Yucatan.....	2	16

NÚMERO 9.

Del Carmen á Ataxca 5 leguas al S¼ SO.

NÚMERO 10.

Del Carmen a la Barra de S. Pedro y San Pablo,
límite con Tabasco, 20 leguas al SO. ¼ S.

DEL CARMEN A:		
Pon, por agua.....	10	10
Destacamento, por la costa.....	4	14
BARRA DE S. PEDRO Y S. PABLO, por tierra.....	6	20

NÚMERO 11.

3.º De la Isla del Carmen a Mérida 76½ leguas al NE.

DE LA VILLA DEL CARMEN A:		
Campeche, por agua (véase el número 22, de los Itinerarios de Veracruz.....)	40	40
MÉRIDA (véase el número 25, de los mismos).....	36½	76½

NÚMERO 12.

De la villa del Carmen a Veracruz 194½ leguas al O. ¼ NO.

DEL CARMEN A:		
San Juan Bautista de Tabasco (véase el número 22 de Veracruz).....	48	48
VERACRUZ (véase el número 24 de los mismos).....	146½	194½

NOTA.—El límite del territorio está comprendido por una línea desde dos leguas mas allá del paso de Sabancuy hasta el río de San Pedro, que son 30 leguas, y 20 leguas desde el centro al río Amatitan, desde cuyo punto á la Barra de San Pedro cruza la línea divisoria entre este territorio y Tabasco.

YUCATAN.

ADVERTENCIA.

Como los indígenas de Yucatan al escribir el idioma maya que hablan, dan á las letras del alfabeto español sonidos no acostumbrados y á veces desconocidos, se han escrito los nombres de los pueblos yucatecos de estos Itinerarios con las letras de pronunciaci3n conocida 3 que equivalgan á las del idioma; y en donde éstas faltan, se ha tomado del alfabeto inglés, tan conocido como el mismo idioma entre la gente culta que lee esta clase de escritos, la combinaci3n de letras que dan sonidos iguales á los que se perciben en la lengua maya, como la *sh* inglesa que es semejante en pronunciaci3n á la *x* que usan los indios para espresarla: así Maxcanú, Xcan, equivale á Mashcanú, Shcan, pronunciando la *sh* á la inglesa. A la *C* inversa *Q* desconocida en todos los alfabetos, se le sustituye la *Ds* ó *ds* que le es equivalente, y las letras de pronunciaci3n fuerte y gutural se han duplicado para indicarlas, siguiendo la analogía española que se nota en la *r* y la *rr* en que se repercute el sonido de la primera. Lo mismo debiera hacerse con la *th* yucateca; pero serian demasiadas innovaciones para ser recibidas con agrado por las gentes que en el país estén afectadas de la costumbre; y para mas desarmarlas se pondrán entre paréntesis los nombres de los pueblos de ortografía variada, tal como la escriben los indios.

1. ° DE MEXICO A LA CAPITAL, A LAS CABECERAS DE DISTRITO,
DE PARTIDO Y OTROS PUEBLOS DEL ESTADO.

NÚMERO 1.

De México á Mérida, capital, 359 leguas al E. $\frac{1}{4}$ NE.

	Leguas. Totales.	
DE MEXICO A:		
Veracruz (véase el núm. 1 de los Itinerarios de Veracruz)	93 $\frac{1}{2}$	93 $\frac{1}{2}$
Alvarado (véase el núm. 13 de Veracruz).....	14	107 $\frac{1}{2}$

	Leguas.	Totales.
Moloacan (véase el núm. 23 de los mismos).....	65½	173
Tepozapa.....	11	184
Garduza.....	10	194
Rosario.....	10	204
Huimanguillo.....	7	211
Campeche [véase el núm. 22 de los mismos].....	110	321
MÉRIDA [véase el núm. 25 de los mismos].....	38	359

NUMERO 2.

De México á Campeche,
5. ° DISTRITO 321 LEGUAS AL E.

(Véase el número anterior y sus referentes).

NÚMERO 3.

De México á Izamal,
CABECERA DE DISTRITO 374 LEGUAS AL E. ¼ NE.

DE MEXICO A:

Mérida (véase el núm. 1 de éstos).....	359	359
Tishpeual (Tixpeual).....	5	364
Tishkokob (Tixkokob).....	1	365
Euan.....	1	366
Cacalchen.....	4	370
Quitileum (Citileum).....	2	372
IZAMAL.....	2	374

NÚMERO 4.

De México á Valladolid,
CABECERA DE DISTRITO, 395 LEGUAS AL E. ¼ NE.

DE MEXICO A:

Izamal (véase el número anterior) camino carretero.....	374	374
Sitilpech: id.....	1	375
Tunkas: id.....	6	381
Dsitas (Qitas): id.....	7	388
Tinum: id.....	3	391
Uayma: id.....	2	393
Pishoy (Pixoy): id.....	1	394
Valladolid: id.....	1	395

NÚMERO 5.

**De México á Tekash (Tekax), cabecera de distrito,
366 leguas al E. $\frac{1}{4}$ NE.**

	Leguas.	Totales.
DE MEXICO A:		
Campeche [véase el núm. 1 de éstos].....	321	321
Jampolol (Hampolol), camino carretero.....	3	324
Tenabo: idem.....	5	329
Pocmuch: idem.....	3	332
Jequelchakan, cabecera de partido, idem.....	1	333
Pocboc: idem.....	1	334
Dsitbalché (Ditbalché): idem.....	3	337
Kalkiní: idem.....	1	338
Jalacho (Halachó): idem.....	3	341
Mashcanú (Maxcanú) cabecera de partido: idem.....	4	345
Opichen: idem.....	4	349
Muna: idem.....	4	353
Ticul: idem.....	5	358
Oshkutzcab (Oxkutzcab).....	4	362
TEKASH (Tekax).....	4	366

NÚMERO 6.

De México al puerto de Sisal 370 leguas al E. $\frac{1}{4}$ NE.

DE MEXICO A:		
Mérida [véase el núm. 1 de éstos].....	359	359
Canquel (Caucel): camino carretero.....	2	361
Ucú: idem.....	1	362
Junucmá (Hunucmá): idem.....	3	365
SISAL: idem.....	5	370

NÚMERO 7.

De México á Chuburna, vigía, 367 $\frac{1}{2}$ leguas al E. $\frac{1}{4}$ NE.

DE MEXICO A:		
Mérida [véase el núm. 1 de éstos].....	359	359
Chuburná, pueblo: camino carretero.....	1	360
AL PUERTO Y VIGIA: idem... ..	7$\frac{1}{2}$	367$\frac{1}{2}$

NÚMERO 8.

**De México al puerto y vigía de Chicshulub
369 leguas al E. $\frac{1}{4}$ NE.**

	Leguas.	Totales.
DE MEXICO A:		
Mérida (véase el núm. 1 de éstos).....	359	359
Conkal	3	362
Chicshulub (Chicxulub).....	2	364
AL PUERTO Y VIGIA.....	5	369

NÚMERO 9.

**De México al puerto y vigía de Ishil (Ixil)
370 leguas al E. $\frac{1}{4}$ NE.**

DE MEXICO A:		
Chicshulub (Chicxulub) (véase el número anterior).....	364	364
Ishil, pueblo (Ixil).....	1	365
AL PUERTO.....	5	370

NÚMERO 10.

De México al puerto y vigía de Telchac 376 leguas al E. $\frac{1}{4}$ NE.

DE MEXICO A:		
Mérida (véase el núm. 1 de éstos).....	359	359
Conkal: camino carretero.....	3	362
Mocochá: idem.....	2	364
Baca: idem.....	1	365
Dsemul (D'emul): idem.....	4	369
Telchac, pueblo: idem.....	1	370
Sinanché: idem.....	2	372
AL PUERTO: camino de herradura.....	4	376

NÚMERO 11.

De México al Puerto y Vigía de Santa Clara 379 leguas al E. $\frac{1}{4}$ NE.

DE MEXICO A:		
Sinanché (véase el número anterior).....	372	372
Yobain	2	374
Dsidsantum [D'isiantum].....	2	376
SANTA CLARA.....	3	379

NÚMERO 12.

**De México al puerto y vigía de Dsilam [Dilam] 381 leguas
al E. $\frac{1}{4}$ NE.**

	Leguas.	Totales.
DE MEXICO A:		
Dsidsantun [Diantum] (véase el número anterior).....	376	376
Dsilam [Dilam], pueblo.....	2	378
AL PUERTO Y VIGIA.....	3	381

NÚMERO 13.

**De México á Motul,
CABECERA DE PARTIDO 368 LEGUAS AL E. $\frac{1}{4}$ NE.**

DE MEXICO A:		
Baca (véase el núm. 10 de éstos).....	365	365
MOTUL.....	3	368

NÚMERO 14.

**De México á Rio-Lagartos, llamado antes Jolkoben,
404 leguas al E. $\frac{1}{4}$ NE.**

DE MEXICO A:		
Motul (véase el número anterior).....	368	368
Cansajcab [Cansabab].....	5	373
Temash [Temax].....	4	377
Buctzotz.....	4	381
Suquilá [Zucilá].....	12	393
Panabá.....	3	396
Loche.....	3	399
RIO LAGARTOS ó Jolkoben [Holkoben] (1).....	5	404

NÚMERO 15.

De México á Cabo Catoche 437 leguas al E. NE.

DE MEXICO A:		
Valladolid (véase el núm. 4 de éstos).....	395	395
Tesoco.....	1	396

(1) 1.ª Desde el pueblo de Buctzots se va á las bocas de Dsilam [Dilam], que distan cinco leguas al NO.

2.ª Desde Suquilá [Zucilá] se va á los pueblos de Espita y Tizimin, cabeceras de partido, distantes ambos cuatro leguas al S. el primero, y al E. el segundo.

3.ª Del pueblo de Panabá, parte el camino que va al punto de la costa, llamado el Cerro, distante seis leguas.

	Leguas.	Totales.
Nabalan.....	7	403
Tixcanal.....	5	408
Chancenote.....	2	410
CABO CATOCHE.....	27	437

2. ° DE MERIDA A LAS CABECERAS DE DISTRITO, DE PARTIDO
Y OTROS PUEBLOS Y PUNTOS DEL ESTADO.

NÚMERO 16.

De Mérida á Espita,
CABECERA DE PARTIDO, PASANDO POR LA CARRETERA, °
35 LEGUAS AL E. $\frac{1}{4}$ SE.

DE MERIDA A:		
Izamal [véase el núm. 3 de éstos].....	15	15
Dsitás [Ditas], camino carretero.....	14	29
ESPITA, camino carretero.....	6	35

NÚMERO 17.

De Mérida á Tisimin,
CABECERA DE PARTIDO, 42 LEGUAS AL E. $\frac{1}{4}$ NE.

DE MERIDA A:		
Espita [véase el número anterior], camino carretero.....	35	35
Calotmul, camino carretero.....	4	39
TISIMIN [Tizimin] [1], idem.....	3	42

NÚMERO 18.

De Mérida á Valladolid,
CABECERA DE DISTRITO, 36 LEGUAS AL E. SE.

DE MERIDA A:		
Isamal [véase el núm. 3 de éstos], camino carretero.....	15	15
VALLADOLID [véase el núm. 4 de los mismos].....	21	36

NÚMERO 19.

De Mérida á Isamal,
CABECERA DE PARTIDO, 15 LEGUAS AL E. $\frac{1}{4}$ SE.

[Véase el núm. 3 de éstos.]

(1) También se pasa directamente de Espita á Tisimin, que solo está á seis leguas. Véase la nota del núm. 14 con respecto al camino que va de Motul.

NÚMERO 20.

De Mérida á Tekax,
CABECERA DE DISTRITO, 22 LEGUAS AL S. SE.

	Leguas. Totales.	
DE MERIDA A:		
Timucuy: camino carretero.....	5	5
Tecoj: idem.....	2	7
Techaquillo: camino de herradura	2	9
Chapab: idem idem.....	5	14
Maní: idem idem.....	2	16
Oshkutscab [Oxkutzcab]: idem idem.....	2	18
Akil: idem idem.....	2	20
TEKASH [Tekax]: camino carretero	2	22

NÚMERO 21.

De Mérida al puerto de Sisal 11 leguas al NO.

[Véase el número 6 de éstos.]

NÚMERO 22.

De Mérida á Chuburná, vigía, 8½ leguas al N.

[Véase el número 7 de éstos.]

NÚMERO 23.

De Mérida á Chicshulub, puerto y vigía, 10 leguas al N. ¼ NE.

[Véase el núm. 8 de éstos.]

NÚMERO 24.

De Mérida á Ishil, puerto y vigía, 11 leguas al N. NE.

DE MERIDA A:		
Chicshulub (Chicxulub) (véase el núm. 8 de éstos).....	5	5
AL PUERTO Y VIGIA DE ISHIL (Ixil) (véase el núm. 9 de éstos)	6	11

NÚMERO 25.

De Mérida al puerto y vigía de Telchac 17 leguas al NE.

(Véase el núm. 10 de éstos.)

NÚMERO 26.

De Mérida al puerto y vigía de Santa Clara 20 leguas al NE. $\frac{1}{4}$ E.

	Leguas.	Totales.
DE MERIDA A:		
Sinanché [véase el núm. 10 de éstos].....	13	13
SANTA CLARA [véase el núm. 11 de éstos].....	7	20

NÚMERO 27.

De Mérida al puerto y vigía de Dsilam 22 leguas al E. NE.

DE MERIDA A:		
Sinanché (véase el núm. 10 de éstos).....	13	13
Dsi-dsantun (Diantun) (véase el núm. 11 de éstos).....	4	17
AL PUERTO Y VIGIA DE DSILAM (Dilam) (véase el núm. 12 de éstos).....	5	22

NÚMERO 28.

De Mérida á Rio Lagartos ó Jolkoben 45 leguas al E. NE.

DE MERIDA A:		
Baca (véase el núm. 10 de éstos).....	6	6
Motul.	3	9
RIO LAGARTOS ó JOLKOBEN (Holkoben) (véase el núm. 14 de éstos).....	36	45

NÚMERO 29.

De Mérida á Motul,
CABECERA DE PARTIDO, 9 LEGUAS AL E. NE.

(Véase el número anterior.)

NÚMERO 30.

De Mérida á Sotuta,
CABECERA DE PARTIDO, 21 LEGUAS AL SE.

DE MERIDA A:		
Kanasin.....	$2\frac{3}{4}$	$2\frac{3}{4}$
Seyé.....	$5\frac{1}{2}$	$8\frac{1}{4}$
Jocaba [Hocabá].....	$3\frac{1}{2}$	$11\frac{3}{4}$
Tsanlajcat [Tzanlahcat].....	2	$13\frac{3}{4}$
Jugí [Huhi].....	2	$15\frac{3}{4}$
SOTUTA.....	$5\frac{1}{4}$	21

NÚMERO 31.

De Mérida á la villa de Peto,
CABECERA DE PARTIDO, 27 LEGUAS AL S. SE.

	Leguas.	Totales.
DE MERIDA A:		
Timucuy: camino carretero.....	5	5
Teco] [Tecoh]: idem idem.....	2	7
Tekit: idem de herradura.....	6	13
Chumayel: idem idem.....	3	16
Teabo: idem idem.....	1	17
Shaya [Xaya]: idem idem.....	4	21
Tishmeuac [Tixmeuac]: idem idem.....	2	23
Chascinkin: idem idem.....	2	25
Peto: idem idem.....	2	27

NÚMERO 32.

De Mérida á la villa de Bacalar 86 leguas al S. SE.

DE MERIDA A:		
Sotuta [véase el núm. 30 de éstos]....	21	21
Tishcacaltuyú [Tixcacaltuyú].....	4	25
Tacchebichen.....	2	27
Tijolop [Tiholop].....	5	32
Tinum.....	2	34
Ichmul.....	4	38
Saban.....	4	42
Ppuschakan.....	3½	45½
Tituc.....	3½	49
Polyuc.....	6	55
BACALAR, cabecera de partido.....	31	86

NÚMERO 33.

De Mérida á Bacalar por Peto 80 leguas al S. SE.

DE MERIDA A:		
Peto [véase el núm. 31 de éstos].....	27	27
Nojcacab, llamado Progreso [Nohcacab] camino carretero.....	2	29
Dsonotchel [Jonotchel]: camino de herradura.....	2	31
Sacalaca: camino carretero.....	4	35
Ppuschakan: idem.....	4	39
Tituc: idem.....	3	42
Polyuc: aquí comienza el camino nuevo.....	6	48
Kaná: Laguna.....	5	53
Sayab: cenote.....	1	54

	Leguas. Totales.	
Santa Cruz: aguada.....	4	58
Santa Rosa: pozo.....	1	59
Petcacab: pozo de agua escasa y mala.....	1½	60½
Tsuccum: idem de agua buena [Tzuccum].....	1	61½
Poluinquil [Poluincil].....	2½	64
Nojbec: laguna [Nohbek].....	1	65
Cumquib [Cumcib].....	2½	67½
Tsucchi [Tzucchi].....	2½	70
Sinantun.....	2½	72½
Corosal ó San Antonio.....	1½	74
Tsuccanela [Tzuccanela].....	1	75
Dsim-Dsirir [Djim-oiris].....	2	77
Shtocmó [Xtocmó].....	1	78
Osh-uahajkin [Oxualahkin].....	1	79
BACALAR.....	1	80

NÚMERO 34.

De Mérida á Bacalar por Tekash 83 leguas al S. SE.

DE MERIDA A:		
Tekash (Tekax): (véase el núm. 20 de éstos).....	22	22
Tishcuytum (Tixcuitum).....	2	24
Tishmeuac (Tixmeuac).....	2	26
Chacsinkin.....	2	28
Peto.....	2	30
BACALAR (véase el número anterior).....	53	83

NÚMERO 35.

De Mérida á Maxcanú, Jekelchakan y Campeche,
 CABECERAS DE PARTIDO LAS PRIMERAS, Y LA ULTIMA DE DISTRITO,
 A MAXCANU 14 LEGUAS A JEKELCHAKAN, 26 Y 38 A CAMPECHE AL S. 80.

DE MERIDA A:		
Uman: camino carretero.....	4	4
Chocholá: idem idem.....	4	8
Kopomá: idem idem.....	3	11
Mashcanú (Maxcanú), cabecera de partido: idem idem....	3	14
Jalachó (Halachó): idem idem.....	4	18
Calkiní: idem idem.....	3	21
Dsitbalché (Ditbalché): idem idem.....	1	22
Pocboc: idem idem.....	3	25
Jequelchakan (Hecelehacan): idem idem.....	1	26
Pocnuch: idem idem.....	1	27
Tenabo: idem idem.....	3	30

	Leguas.	Totales.
Jampolol (Hampolol): idem idem	5	35
CAMPECHE, cabecera de distrito: idem idem	3	38

NÚMERO 36.

De Mérida á Cabo Catoche por Valladolid 78 leguas al E. NE.

DE MERIDA A:		
Valladolid [véase el núm. 18 de éstos].	36	36
CABO CATOCHE [véase el núm. 15 de idem].	42	78

NÚMERO 37.

Otro sin pasar por Valladolid 76½ leguas al E. NE.

DE MERIDA A:		
Euan [véase el núm. 3 de éstos].	7	7
Sitilpeche	9	16
Senotillo	10½	26½
Espita	8	34½
Tahcabo	7	41½
Chansenote	8	49½
CABO CATOCHE	27	76½

NÚMERO 38.

De Mérida al Presidio del Peten 139½ leguas al S.

DE MERIDA A:		
Tishcocal (Tixcocal), hacienda: camino carretero	1	1
Tacchebichen: idem idem idem	1	2
Dsoyashché (Joyaxché): idem idem idem	3	5
Shtogil (Xtohil): idem idem idem	1	6
Uayalquej (Uayalceh): idem idem idem	2	8
Mukuiché: idem idem idem	2	10
Sacalum, pueblo: idem idem	4	14
Chacá, hacienda: idem idem	1	15
Ticul: idem idem	2	17
Nojcacab (Nohcacab)	4	21
Chac, rancho	3	24
Yashché (Yaxché), hacienda	3	27
Bolonchenticul	2	29
Joppelchen (Hoppelchen)	8	37
Dsibachen (Dibachen)	9	46
Shiquinchaj (Xicinchah), rancho	8	54
Norku	7	61

	Leguas. Totales.	
Chumké.....	8	69
Tenchay.....	8	77
Ecóana.....	8	85
Chun-cruz.....	11	96
Paybano.....	9	105
Río Cuché.....	9	114
Sacchich: jornada despoblada.....	7½	121½
San Miguel.....	9	130½
PRESIDIO DEL PETEN.....	9	139½

NÚMERO 39.

**De Mérida á la villa de Ticul,
CABECERA DE PARTIDO, 17 LEGUAS AL S.**

[Véase el número anterior.] (1)

NÚMERO 40.

De Mérida á la bahía de la Ascencion 67½ leguas al SE.

DE MERIDA A:

Sotuta [véase el núm. 30 de éstos].....	21	21
Tijolop (Tiholop).....	10	31
Chixinsonot.....	6	37
Telá.....	6½	43½
BAHIA DE LA ASCENCION.....	24	67½

NÚMERO 41.

De Mérida á la ciudad de las Flores 155 leguas al S.

DE MERIDA A:

Tecoij, hacienda.....	1	1
Capayjolcá [Capayholca], hacienda.....	1½	2½
Kampepen, idem.....	½	3
Teshan [Texan], idem.....	1	4
Pebá, idem.....	2	6
Sijunchen (Sihunchen), idem.....	1	7
Chiquisteil (Chicisteil), idem.....	¾	7¾
Abalá, pueblo.....	¾	8

(1) Este es el camino carretero que, pasando por la ciudad de Tekax, núm. 71, va hasta la villa de Peto, núm. 34. El camino de herradura que viene hasta Ticul por Pueblos, es el camino que lleva á Tekash, núm. 20, pasando por Chapab á Ticul, que solo dista dos leguas.

	Leguas.	Totales.
San Joaquin, hacienda.....	2	10
Muna, pueblo.....	2	12
Nojcacab (Nohcacab), idem.....	4	16
Dsancab (Dancab), hacienda.....	3	19
Yashché (Yaxché), idem.....	1	20
Bolonchenticul.....	4	24
Joppelchen (Hoppelchen).....	8	32
Shcupilcacab (Xcupilcacab).....	2	34
Komchen.....	2	36
Dsibachen [Dibachen].....	5	41
Shiquinchaj [Xicinchaj], rancho.....	8	49
Becanchop, aguada despoblada.....	8	57
Nojbecan [Nohbecan], rancho despoblado.....	6	63
Nojtanché [Nohjtanché], idem.....	10	73
San Antonio, pueblo.....	10	83
Kanjá, despoblado.....	6	89
Concepcion, pueblo abandonado, y sus habitantes se fueron al Peten con imágenes, campanas, &c., &c.....	6	95
Chun-cruz, jornada despoblada.....	7	102
San Felipe, poblacion nueva.....	7	109
Batcab, jornada despoblada.....	8	117
Chuntuqui [Chuntuqi], aguada despoblada.....	8	125
Sacchich, jornada despoblada.....	8	133
Santa Rita, rancho nuevo.....	8	141
San Miguel, jornada despoblada.....	6	147
Nojsos (Nohsos).....	5	152
A CIUDAD DE FLORES (1).....	3	155

NÚMERO 42.

De Mérida á Bolonchenticul 24 leguas al S. $\frac{1}{4}$ SO.

[Véase el número anterior.]

3.º DE MERIDA A LAS CAPITALES DE LOS ESTADOS LIMITROFES.

NÚMERO 43.

De Mérida á San Juan B. Tabasco 140 leguas al S. SO.

DE MERIDA A:

Chocholá.....	8	8
Becal.....	10	18

(1) Hay otros puntos conocidos en este camino; mas como no están en jornadas cómodas para los arrieros, por esto no se espresan.

	Leguas. Totales.	
Pocmucb	7½	25½
Jampolol (Hampolol).....	8	33½
Seiba-playa.....	7½	41
Champton.....	6	47
Sabancuy.....	14	61
Presidio del Cármen.....	17	78
Boca de San Francisco.....	3	81
Palizada: en el rio de San Pedro y San Pablo termina el Estado de Yucatan y sigue Tabasco.....	14	95
Jonuta.....	4	99
Rio de San Pedro y San Pablo, límite de Yucatan.....	4	103
Boca de Chichicastle.....	8	111
Boca de Chilapa.....	15	126
Chilapilla.....	4	130
SAN JUAN BAUTISTA DE TABASCO.....	10	140

NÚMERO 44.

**Otro por Maxcanú á San Juan Bautista de Tabasco
143 leguas al S. SE.**

DE MERIDA A:

Campeche [véase el núm. 35 de éstos].....	38	38
Seiba-playa, cabecera de partido.....	6	44
SAN JUAN BAUTISTA DE TABASCO [véase el número an- terior].....	99	143

NÚMERO 45.

De Mérida á la Isla del Cármen 76½ leguas al SO.

[Véase el número 11 de los itinerarios del Cármen.]

NÚMERO 46.

De Mérida á San Cristóbal de Chiapas 175½ leguas al SO.

[Véase el núm. 48 de los itinerarios de Chiapas.]

NÚMERO 47.

De Mérida á Wallis, establecimiento inglés, 115¼ leguas al S. E.

DE MERIDA A:

Bacalar (véase el número 33 de éstos).....	80	80
WALIS.....	35½	115½

NÚMERO 48.

De Mérida á Guatemala, nacion colindante, 310 leguas al S.

	Leguas.	Totales.
DE MERIDA A:		
Ciudad de las Flores (véase el número 41 de éstos).....	155	155
Santa Anna.....	5	160
Rancho de cal.....	9	169
Dolores.....	9	178
San Luis.....	12	190
Tuncal.....	10	200
Tuilad.....	10	210
Champamac.....	13	223
Cajabon.....	13	236
San Agustin.....	8	244
Coban.....	10	254
Santa Cruz.....	5	259
Tactic.....	5	264
Salamá.....	16	280
Chuacú.....	4	284
Rio Grande.....	5	289
Lo de Iboy.....	9	298
Carrizal.....	2	300
S. Rafael.....	3	303
Chinauta.....	5	308
GUATEMALA, capital.....	2	310

4.º OTROS VECINALES DEL MISMO ESTADO Y FUERA DE EL.

NÚMERO 49.

De Motul, cabecera de partido, á la ciudad de Isamal, 7 leguas al SE.

DE MOTUL A:		
Bokobá.....	3	3
Quitilcum (Citilcum).....	2	5
ISAMAL (Itamal ó Izamal).....	2	7

NÚMERO 50.

De Isamal á Sotuta,
CABECERA DE PARTIDO, 9¼ LEGUAS AL S.

DE ISAMAL A:		
Chichijuj, hacienda (Chichihuh).....	0½	0½
San Pedro, hacienda.....	0½	1

	Leguas.	Totales.
San Luis, id.....	1	2
San Dimas, id.....	1	3
Kulinché, id.....	0 $\frac{1}{4}$	3 $\frac{1}{4}$
Kantimil, pueblo.....	0 $\frac{1}{4}$	3 $\frac{1}{2}$
San Nicolás, hacienda.....	1	4 $\frac{1}{4}$
Kancabkú, id.....	1	5 $\frac{1}{4}$
Shuaj [Xuah] id.....	2	7 $\frac{3}{4}$
SOTUTA.....	2	9 $\frac{3}{4}$

NÚMERO 51.

De Isamal á Tekash (Tekax), 24 leguas al S. SO.

DE ISAMAL A:		
Quitileum (Citileum).....	2	2
Joctun (Hoctun).....	3	5
Jocabá (Hocabá).....	2	7
Jomun (Homun).....	2	9
Tekit.....	6	15
Chumayel.....	3	18
Teabo.....	1	19
Ppencuyut.....	3	22
TEKASH [Tekax].....	2	24

NÚMERO 52.

De Isamal á la villa de Ticul, 23 leguas al O. SO.

DE ISAMAL A:		
Tekit (véase el número anterior).....	15	15
Maní.....	4	19
Dsan (Jan).....	2	21
TICUL.....	2	23

NÚMERO 53.

De Tisimin á Rio Lagartos 12 leguas al N.

DE TISIMIN A:		
Kikil.....	1	1
Loche.....	6	7
RIO LAGARTOS ó JOLKOBEN (Holkoben).....	5	12

NÚMERO 54.

De Tisimin al puerto de Yalajau (Yalahau) 26 leguas al NE.

	Leguas. Totales.	
DE TISIMIN A:		
Sucopo.....	3	3
Deonotake (Jonotake).....	3	6
Otsquej (Otzceh).....	2	8
Vigia del Cuyo.....	12	20
YALAJAU (Yalahau).....	6	26

NÚMERO 55.

**De Tisimin á Yalajau (Yalahau) por Pueblos
31 leguas al NE.**

DE TISIMIN A:		
Tajesabo (Tahcabo).....	2	2
Tishcancal (Tixcancal).....	6	8
Chancenote.....	2	10
Cuyo.....	15	25
YALAJAU (Jalahau).....	6	31

NÚMERO 56.

**De Valladolid á Tisimin,
CABECERA DE PARTIDO 13 LEGUAS AL N. $\frac{1}{4}$ NE.**

DE VALLADOLID A:		
Temoson.....	3	3
Calotmul.....	6	9
TISIMIN.....	4	13

NÚMERO 57.

**Otro de Valladolid á Tisimin por otra vía,
13 leguas al N. $\frac{1}{4}$ NE.**

DE VALLADOLID A:		
Pocoboch.....	7	7
Calotmul.....	2	9
TISIMIN.....	4	13

NÚMERO 58.

De Valladolid á Espita,
CABECERA DE PARTIDO, 9 LEGUAS AL N. $\frac{1}{4}$ NO.

	Leguas. Tot
DE VALLADOLID A:	
Popolá	1
ESPITA	8

NÚMERO 59.

De Valladolid á la antigua vigía del Cuyo 36 leguas al N. $\frac{1}{4}$ E

DE VALLADOLID A:	
Tekuch.	2
Yalcobá	4
Sisbicchen	4
Chancenote.	6
CUYO	20

NÚMERO 60.

De Valladolid al puerto de Yalajau 33 leguas al NE.

DE VALLADOLID A:	
Tekuch.	2
Chemash (Chemax)	4
Santa María	6
Eshcan [Xcan]	2
Labcaj	16
YALAJAU (Yalahau)	3

NÚMERO 61.

De Valladolid á Sotuta,
CABECERA DE PARTIDO, 22 LEGUAS AL SE.

DE VALLADOLID A:	
Ebtun.	1
Cuncunul	1
Kaua	4
Yashuná (Yaxuná)	7
Yashicabá (Yaxcabá)	4
SOTUTA	5

NÚMERO 62.

De Sotuta á la villa de Bacalar, (1)
CABECERA DE PARTIDO, 65 LEGUAS AL S. $\frac{1}{4}$ SE.

(Véase el número 32 de éstos).

NÚMERO 63.

De Sotuta á la villa de Peto,
CABECERA DE PARTIDO, 14 LEGUAS AL S.

	Leguas. Totales.	
DE SOTUTA A:		
Tishcacaltuyú (Tisxcacaltuyú).....	4	4
Nenelá	5	9
Taj-dsiu (Tah-diu).....	3	12
PETO	2	14

NÚMERO 64.

De Sotuta á Tekash (Tekax),
CABECERA DE DISTRITO Y DE PARTIDO, 12 LEGUAS AL SO.

DE SOTUTA A:		
Cantamayec.....	4	4
Ebtun, rancho.....	1	5
Tsal (Tzal), idem.....	1	6
Tishmeuac (Tixmeuac), pueblo.....	2	8
Tishcuytun (Tixcuytun).....	2	10
TEKASH (Tekax).....	2	12

NÚMERO 65.

Otro camino de Sotuta á Tekash (Tekax) 13 $\frac{1}{2}$ leguas al SO.

DE SOTUTA A:		
Cantamayec: camino de herradura.....	4	4
Santa Rosa, hacienda: idem.....	1 $\frac{1}{2}$	5 $\frac{1}{2}$
Shtogil (Xtohil), idem: idem.....	2 $\frac{1}{2}$	7 $\frac{1}{2}$
Sajcabá (Sahcabá), rancho: idem.....	$\frac{1}{2}$	8 $\frac{1}{2}$
Chicam, idem: idem.....	$\frac{1}{2}$	8 $\frac{1}{2}$

(1) Desde el pueblo de Polyuc se sigue el camino nuevo hasta Bacalar, pasando por los puntos que se espresan en el núm. 33, ó pasando de Tituc á Chunjujub (Cuhnhuhub) para seguir el camino viejo, segun el derrotero que espresa el núm. 67.

	Leguas.	Totales.
Akil, idem: idem	1	9½
Shaya (Xaya), pueblo: idem.....	1	10
Tuk, hacienda: idem.....	2½	12½
Santa María, idem: idem	1	12½
Santa Cruz, idem: idem.....	1	13
TEKASH (TEKAX): idem	1	13½

NÚMERO 66.

De la villa de Peto á Bacalar,
CABECERA DE PARTIDO, 53 LEGUAS AL S. ¼ SE.

[Véase el número 33 de éstos.]

NÚMERO 67.

Otro camino de Peto á Bacalar 53 leguas al S. ¼ SE.

DE PETO A:

Tituc [véase el núm. 33 de éstos].....	15	15
Chunjujub: aquí se entra al camino viejo	6	21
Labyashché (Labyaxché), pozo.....	4½	25½
Tzuccacab	1½	27
Sheuyil (Xeuyil), laguna.....	3	30
Jolbon (Holbon), siguiendo dicha laguna	1	31
Sabana Grande: en la orilla de la laguna Pay-yegua.....	2	33
Pacha, cenote ó sumidero (Xuch).....	2	35
Tsucbalché, pozo.....	3½	38½
Chacliquim (Chahcim), aguada manantial.....	3½	42
Jalal (Halal), ciénaga que cruza el camino	3	45
Coujteil (C'ouh'teil), laguna grande.....	1	46
Chaenabil, siguiendo la misma laguna.....	1	47
Chunkú, otra laguna.....	1	48
El puente de un riachuelo que se pierde en la laguna.....	2	50
Tzucmach, rancho de un antiguo cañaveral.....	1	51
BACALAR	2	53

NOTAS.—1.ª De pocos años á esta parte no se pasa por el Puente, porque desde la aguada Chacliquim, notada en este derrotero, se va al Corosal ó San Antonio, situado en el otro camino, ahorrando con esto seis leguas de las catorce que hay de Chacliquim á Bacalar, pasando por Coujteil, Chunku, &c.

2.ª También hay otros dos caminos que llevan los contrabandistas, los que, sin ser mejores ni mas cortos, solo servian para ocultar á los delinquentes de los guardas que los perseguian: el uno llegaba á Pulyuc ó Chunjujub, y el otro iba hasta Bacalar.

NÚMERO 68.

De Bacalar á Chichanjá (Chichanha) 26 leguas al SO.

	Leguas. Totales.	
DE BACALAR A:		
Santa María	2	2
Corosal, ranchería	4	6
Ucum, ciénaga muy fangosa	4	10
Tzucpimienta, aguada	4	14
Shbecanjá (Xbecanha), laguna	6	20
CHICHANJA (Chichanha) [1]	6	26

NÚMERO 69.

De Tekash á Peto por la carretera 12 leguas al SO.

DE TEKAX A:		
Ticum.	2	2
San Antonio: Hacienda.	2	4
Thul: idem. :	2	6
Tzsubcacab: pueblo	2	8
PETO	4	12

NÚMERO 70.

De Tekash á Bolonchenticul 15 leguas al O. SO.

DE TEKASH (Tecx) A:		
Shul (Xul)	5	5
Santa Rita	5	10
San Antonio	2	12
BOLONCHENTICUL	3	15

NÚMERO 71.

De Ticul á Tekash por el camino carretero 8 leguas al SE. $\frac{1}{4}$ S.

DE TICUL A:		
Ppustunich	1	1
Shoncnequej (Xocneceh): hacienda	1	2

[1] También se puede ir por Chac, brzo de Río Hondo, distante de Bacalar seis leguas, y de aquí á Río Hondo, que está al S. del pueblo, doce leguas,

siguiendo el mismo rumbo del O. y pasando por el despoblado, se encuentra como á las 60 leguas el pueblo de San Antonio, y de aquí al Peten-Itzá á cosa de 80 leguas; ambos puntos en la jurisdicción de Guatemala.

	Leguas.	Totales.
Yotholim: pueblo.....	1	3
Oshkutzcab (Oxkutzcab).....	1	4
San Anselmo: hacienda.....	1	5
San Bernardo: idem.....	1	6
TEXASH (Tecam).....	2	8

NÚMERO 72.

De Ticul á Bolonchenticul,
CABECERA DE PARTIDO, 12 LEGUAS AL SO. $\frac{1}{4}$ S.

[Véase el número 38 de éstos.]

NÚMERO 73.

De Ticul á Mashcanú (Maxcanú),
CABECERA DE PARTIDO, EN LA CARRETERA DE LA SIERRA
A CANPECHE, 13 LEGUAS AL NO.

[Véase el número 5 de éstos.]

NÚMERO 74.

De Bolonchenticul á la villa de Jequelchakan,
CABECERA DE PARTIDO, 12 LEGUAS AL NO.

DE BOLONCHENTICUL A:

Dsotchen (Jotchen): hacienda.....	8	8
Tanchi: idem.....	3	11
JEQUELCHAKAN (Hccelchakan) [1].....	1	12

NÚMERO 75.

De Campeche á Selba-playa,
CABECERA DE PARTIDO 6 LEGUAS AL S. $\frac{1}{4}$ SO.

DE CAMPECHE A:

Lerma.....	1 $\frac{1}{2}$	1 $\frac{1}{2}$
SELBA-PLAYA.....	4 $\frac{1}{2}$	6

[1] También se puede pasar de Bolonchenticul al rancho Jalal, 5 leguas, y de aquí a Jequelchakan, 6 leguas.

NÚMERO 76.

De Campeche á villa del Cármen,
CAPITAL DEL TERRITORIO DE SU NOMBRE, 40 LEGUAS AL S. SO.

	Leguas.	Totales.
DE CAMPECHE A:		
Seiba-playa: camino carretero.....	6	6
Jaltunchen (Haltunchen): idem.....	3	9
Champton.....	3	12
VILLA DEL CÁRMEN [véase el núm. 22 de Veracruz].....	28	40

NÚMERO 77.

De Valladolid á Cabo Catoche 42 leguas al NE.

[Véase el número 15 de éstos.]

NÚMERO 78.

De Campeche á San Juan Bautista de Tabasco
74 leguas al SO. (1)

DE CAMPECHE A:		
Boca de San Francisco.....	3	3
Palizada: último pueblo de Yucatan.....	14	17
Amatitan.....	8	25
Jonuta.....	2	27
Rio de San Pedro y San Pablo: límite de Yucatan.....	4	31
Boca de Chichicastle.....	8	39
Boca de Chilapa.....	15	54
Escobas.....	2	56
Chilapilla.....	2	58
SAN JUAN BAUTISTA.....	16	74

NÚMERO 79.

De Valladolid a Bacalar y Rio Walls 101½ leguas al S. SO.

DE VALLADOLID A:		
Ebtun.....	1	1
Tekon.....	3	4
Tishcocal (Tixcocal).....	2	6
Chikinsonot.....	6	12
Ichmul.....	5	17
Polyuc [véase el núm. 32 de éstos].....	17	34

(1) Este camino es siguiendo el del interior por los rios.

	Leguas. Totales.	
Bacalar [véase el núm. 33 de los mismos].....	32	66
Chak: batería.....	6	72
San Antonio Villa.....	4½	76½
WALIS: establecimiento inglés.....	25	101½

NÚMERO 80.

De Bacalar a la Laguna de Coban,
 JURISDICCION DE GUATEMALA, 250 LEGUAS AL SO.

DE BACALAR A:

Chichanha [véase el núm. 68 de éstos].....	26	26
San Antonio Tub.....	30	56
Peten: camino de Yucatan.....	70	126
Pueblo de Santa Ana.....	12	138
Idem de Santo Toribio.....	5	143
Idem de los Dolores.....	5	148
Idem de San Francisco Javier.....	12	160
Idem de San Luis.....	8	168
Idem Coban.....	60	228
San Agustin.....	12	240
San Pedro.....	8	248
SANTO DOMINGO COBAN y su laguna.....	2	250

NÚMERO 81.

De Champoton a los rios de Usumasinta 74 leguas al SO.

DE CHAMPOTON A:

Rio Malmal.....	4	4
Sahcabchen: pueblo.....	5	9
Chumpich: manantial.....	8	17
Chixbul: cabecera de partido.....	4	21
Cantemó: aguada que se seca.....	5	26
Xutun: aguada permanente.....	2	28
Sos: aguada idem.....	4	32
Yancamil: aguada que se seca.....	6	38
Rio Pakaytum.....	8	46
Nissi: aguada permanente.....	4	50
Cantek: aguada que se seca.....	3	53
Tovick, aguada permanente.....	5	58
Yascabtum: aguada que se seca.....	3	61
Sayab, manantial.....	6	67

	Leguas. Totales.	
Rio de San Pedro Mártir: se pasa en canoa	2	69
Arroyo del Limon.	1	70
MULTE, pueblo.	4	74

NÚMERO 82.

De Valladolid á la vigía de Holkoben 25 leguas al N.

DE VALLADOLID A:

Tisimin [véase el núm. 56 de éstos]	13	13
RIO LAGARTOS ó HOLKOBEN [véase el núm. 53 de éstos]. .	12	25

NÚMERO 83.

De Campeche á la boca del rio Walis 135½ leguas al S. SE.

DE CAMPECHE A:

Tenabo	8	8
Jibalohen	8	16
Nohcacab	10	26
Oxoutzab	6½	32½
Tishouytam	6	38½
Chaksinkin	5½	44
Jonotchel	7	51
Pinchakab	8½	59½
Polyuc	10	69½
Presidio de Bacalar (véase el núm. 33 de éstos)	32	101½
Chac	6	107½
Puerto de Piedras	10	117½
BOCA DEL RIO WALIS	18	135½

NÚMERO 84.

DISTANCIAS á que se hallan situados entre sí los puntos mas notables de las costas de la península de Yucatan, tanto en el seno mexicano como en el mar de las Antillas.

Millas. Totales.

La Barra de San Pedro y San Pablo, límite occidental de la península de Yucatan, se halla situada en la latitud 18 grados 40 minutos Norte, y longitud de 86 grados 6 minutos occidental de Cádiz.

DE ESTA BARRA A:

La Punta de Jicalango	32	32
La Punta occidental de la Isla del Carmen, 6. Esta distancia es la que forma la boca principal de la laguna de Tét-		

	Millas.	Totales.
minos, y en su medianía se halla un escollo llamado Bajo Seco, que la divide en dos canales, siendo el mejor el de la parte occidental, que tiene trece piés de agua. De esta punta llamada presidio de San Felipe, dista dos millas la villa del Cármen, que está situada á orillas de la laguna	6	38
Del presidio de San Felipe á la punta oriental de la dicha isla del Cármen, llamada del Tigre, hay	26	64
De esta punta á la de la costa de tierra firme, en cuyo espacio hay una isla llamada de la Aguada con 12 millas de estension, que con sus puntas, las del Tigre y la de la costa, forman las barras de Puerto Real y la de Puerto Escondido, que facilitan entrada á la laguna de Términos á embarcaciones menores	19	83
De Puerto Escondido al Paso de Sabancuy, hay	12	95
De este Paso al pueblo de Champoton hay 32. En este tramo de costa se hallan los establecimientos del Jabinal, Tankuché, Niché y Joquel	32	127
Del pueblo de Champoton al de Seiba-Playa. En este tramo de costa se halla la punta de Kakalmoson y las haciendas Sijó y Jaltunchen	16	143
Del pueblo de Seiba al de Lerma hay 11. En su medianía se halla situada la hacienda Boshol [Boxol].	11	154
Del pueblo de Lerma á la ciudad de Campeche.	5	159
De Campeche á los Cuyos de Jaina	20	179
De este punto á la isla de Piedras	9	188
De la isla de Piedras á las bocas Chisajcab.	6	194
De las Bocas á la isla de Arenas	15	209
De aquí á la punta desconocida hay 5. Esta punta forma con la costa la boca de una ria, que llaman Caño de las Salinas	5	214
De ésta al pueblo de Selestun	5	219
De Selestun á la Punta del Palmar hay 8. Aquí se forma el codillo NO. de la península, y desde Punta Desconocida hasta este punto, se hallan situadas las salinas llamadas de Campeche. Lo mas saliente de este codillo se halla en latitud de 21 grados N. y longitud de 84 grados al O. del primer meridiano de Cádiz	8	227
Del Palmar al potrero Augil	5	232
De este potrero á la punta de No te perderás.	10	242
De aquí á la punta de Piedra.	3	245
De punta de Piedra á la villa de Sisal	4	249
De la villa de Sisal al paso de Tanchit	3	252
De aquí á la punta de Boloniza.	6	258
De esta punta á la vigía de Chuburná.	6	264
De ésta á la vigía de Chicshulub [Chixhulub]	10	274

	Millas.	Totales.
De ésta á la vigía de Ishil (Ixil).....	12	286
De ésta á la vigía de Telchac.....	12	298
De Telchac á la vigía de Santa Clara.....	19	317
De Santa Clara á la vigía de Dsilam [Dilam].....	6	323
De ésta á las Bocas de Dsilam (Dilam).....	6	329
De las Bocas á la punta de costa llamada Bachul.....	25	354
De esta punta al cerro y paso de Panabá.....	4	358
Del cerro á la boca del Rio Lagartos ó Jolkoben.....	3	361
De la Boca al pueblo por dentro de la ria.....	3	364
Del pueblo de Rio Lagartos al Cuyo hay 32. En este tramo de costas se hallan situadas las salinas de Rio Lagartos, el paso del pueblo de San Fernando y la Angostura....	32	396
Del Cuyo á la Punta de Caracoles.....	16	412
De Caracoles á la punta occidental de la isla de Jolbos hay 4. Esta es una de las bocas de Conil, entrada del puerto de Yalajau.....	4	416
De punta Caracoles á la vigía de Chiquilá ó paso de Mont ^e Bravo hay 9. En la medianía está situado el que se llama el puerto de Yalajau, punto el mas importante de la costa oriental de esta península por el abrigo y la seguridad que ofrece, aunque no para buque de mayor calado; sin embargo, á muy poca costa se obtendria un buen puerto, al que se puede entrar por dos canales, uno frente á la punta Caracoles y otro por la de Jolbos.....	9	425
De Yalajau al Cabo Catoche, pasando por dentro, esto es, entre la isla de Jolbos y la costa, hay 30; pero por fuera remontando la isla, 48. Los buques menores pasan sin riesgo á una vista de la punta de Jolbos y punta Mosquitos hasta punta Frances, dando el resguardo necesario á los bajos del Corsario, que se encuentran al N. de punta Mosquitos, ó lo que es lo mismo, frente á la ensenada que ésta forma con punta Francés, en que se toma el rumbo Sur hasta el cabo, desde donde sigue la costa al Sudoeste.—La isla de Jolbos corre paralela á la costa, distante de ella en un término medio una milla: su longitud es de 20 millas E. O. y en seguida como una continuacion de ella la isla de Jomjom, que con el cabo Catoche y la punta oriental de Jolbos forma dos entradas al puerto de Yalajau, llamada la una Boca Nueva y la otra Boca de la Iglesia, aludiendo á los restos de la iglesia católica del pueblo antiguo de Jomjom. Estas Bocas no dan paso mas que á las canoas pescadoras y son las otras dos Bocas de Conil: probablemente se formaron en fuerza de alguna creciente ó de algun otro acontecimiento, abriéndose paso las aguas como desfondando á Jolbos en estos dos puntos, que es á lo que equivale en el idioma		

del país la palabra Joomjoom, que por inexactitud de pronunciaci3n vino á parar en lo que es hoy Jomjom, en donde se fija el cabo Catoche, limite Nordeste de esta península.

Este cabo está situado en latitud de 21 grados 35 minutos Norte y longitud de 80 grados 40 minutos occidental de Cádiz

30 456

Del Cabo corre la costa para el SO. hasta la punta de Nisuc en la parte oriental que mira al mar de las Antillas, la distancia de 37 millas. En este tramo de costa hay una cordillera de islas mas ó menos importantes: entre ellas, la del Contoy, á tres millas de la costa: es isla pedregosa con seis millas de latitud Norte Sur; su punta Setentrional marca precisamente el cabo Catoche á la parte occidental; entre ella y la costa se hallan próximas, Cayo Alcatraz, Cayo Sucio, Cayo Raton y otros, y mas á Barlovento, isla blanca formada por el brazo conocido por el rio de Chacmuhuc, y es la misma que en las cartas se denomina la Blanquilla.

De la punta meridional de Contoy corre un arrecife de doce millas hasta la punta Setentrional de la isla de Mujeres, y esta cordillera que marca entre ellas una anti-gua dependencia dá lugar á conjeturar que acaso estas dos islas formaron en otros tiempos una sola, que algun acontecimiento estrordinario dividió; quedando solo de esta variacion el arrecife que allí se encuentra. Entre éste y la Blanquilla está el paso del Ancon, peligroso para canoas, única clase de buques que por allí trafican, pues los de quilla tienen que remontar el Contoy ó salir por alguno de los quebrados del arrecife para dirigirse á la isla Mujeres.

Esta isla tiene cinco millas de latitud N. S.; hay en ella algunos charcos de sal, y en la parte occidental una hermosa bahía que á poco empeño proporeionaria abrigo á buques de mayor calado: allí se ha fundado el pueblo nuevo de Dolores. Si la Honorable legislatura hubiese sido informada con mejores datos sobre esta isla, acaso no hubiera concedido á los nuevos pobladores privilegio para fomentar la agricultura en donde no se encuentran tierras propias de labor, sino los hubiera espedido para fomentar la pesca, que es abundante y rica en todos sus ramos. Dista de la costa cuatro millas. En ésta y á su frente se halla la boca del rio de Nichucté y es el que forma la isla de Kankum: en esta misma parte de la costa firme se halla un punto denominado el Meco, en donde existe aún un edificio de la antigüedad.

La isla de Kankum sigue á Barlovento por el Sudoeste: casi en su medianía está una pequeña ensenada, en donde hay establecido constantemente un rancho de pesca de tortuga blanca y carey. A tres millas E. de la punta que forma esta encenada, y á cuatro S. de isla Muges, está la Labandera, que es un peñasco peligroso que apenas vela: siguiendo mas adelante está la punta de Nisuc, que es la punta meridional de la misma isla de Kankum. De esta misma punta parte otra cordillera de arrecifes, y sus interrupciones son las que se llaman quebrados; algunos de éstos, por pequeños, se conocen con dificultad cuando la mar está picada, porque la reventazon se hace una y se necesita mucha práctica para cortarlos felizmente: el mas accesible por su estension y por el ningun riesgo que corren los buques menores al tomar abrigo en los malos tiempos y cuando reinan los suestes, es el de la Maroma.....

37 492

De la punta de Nisuc á la Maroma hay millas 18; pero por la costa, segun las curvas que se describen, se calculan 30 ó lo que es lo mismo, 10 leguas, en esta forma: de Nisuc á la punta de Tanchacté, paso para Boloná, una: de Tanchacté á la punta de Petempich, dos: de aquí á punta Brava, tres: de ésta á punta de Corcho, una: de aquí á la Maroma, tres. En este espacio hay algunos quebrados como se ha insinuado: frente á la ensenada de Nisuc hay dos, el primero mas dificultoso que el segundo, aunque algo estrecho. En Petempich tambien hay otro pequeño como en punta Brava. En punta de Corcho hay agua potable, y al frente un quebrado mas practicable que los otros; sin embargo, el de la Maroma, en donde tambien hay agua buena es el mas franco.....

18 510

De la Maroma á la punta de Nichéjabin, aunque en nuestras costas no se han practicado medidas científicas con la detencion debida, como sucederia si se nombrase alguna comision al efecto; sin embargo, por singladuras mas ó menos exactas se cuentan millas 113, á la vez que por la costa se calculan 53 leguas, ó lo que es lo mismo, 159 millas: en este tránsito de costa hay varios puntos marcados por los indios de la parte oriental, que frecuentan aquellas playas, con ciertos nombres alusivos regularmente á alguna circunstancia que notan en ellos. Los mas conocidos y frecuentados por los viajeros de costa y pescadores, por haber en ellos algun quebrado mas ó menos franco para entrar á buscar abrigo entre el arrecife y la costa; por haber algun ojo de agua dulce, ó por haber allí paso para el interior, son: á dos leguas de la Maroma,

Canalkiuc, plaza alta, con alusion á un gran placer de arena, elevado en efecto algunos palmos sobre el nivel; es punto en que termina la playa de arena limpia que empieza en la ensenada de Nisuc.—De Canalkiuc, siguiendo á Barlovento, la ribera es una laja con sus trechos de arena á distancia.

A tres leguas de Canalkiuc está Inaj. Hay aquí un buen quebrado y paso para los pueblos de Shcan [Xcan] y Nojkú. De Inaj á Paalmuul hay dos leguas; tiene el nombre maya de Cerro Quebrado, porque hay en él uno pequeño, en cuya cima se notan ruinas.—De aquí á Yalteel, paso para Chemax. A dos leguas está Junyochac. Aquí hay un edificio gentilico de poca importancia; pero se conserva entero. A dos leguas se halla Kanteelmá, paso tambien para el pueblo de Chemash [Chemax].—De allí á dos leguas, Aac [tortuga], aludiendo acaso á la figura de un pequeño edificio de la antigüedad que conserva.—De Aac á tres leguas, Yalkú. Aquí hay un estero, y á una legua mas está Chacjalal, en donde hay otro estero ó brazo, que es necesario remontar como el anterior.—De este punto á distancia de dos leguas, está Acumal; distante de Acumal una legua, Pamal; otro paso para Chemash [Chemax]. Este mismo punto es el que se llama el Matancero, desde que por los años de 60 del siglo último se perdió allí un buque así nombrado, cuya enorme ancla se conserva hasta el dia.—De aquí á una legua, Shela ó Shelja [Xela ó Xelha], que equivale á abertura de agua ó por el agua, y en efecto, porque es un estero ó brazo que se abre paso entre peñascos y se interna, así es que es preciso remontarlo. A tres leguas se encuentra Soliman, otro estero, pero vadeable.—De aquí á una legua, Tancaj [frente al pueblo], aludiendo al de Santa María, fundado casi á la punta S. de Cosumel al E. Frente á Tancaj hay un quebrado aunque menos franco que el de Acumal, en donde se encuentra mejor abrigo; pero mas frecuentado porque es el paso comun para los pueblos de Chemash, Kanshoc [Kansoc] y Valladolid, con camino abierto que mandó franquear y arreglar la gefatura por haberse empezado á poblar, en términos que el año de 1835 se le nombró un alcalde auxiliar dependiente de la municipalidad de Chemash [Chemax] y un vigía. Este pueblo, que realmente ha tenido por segundo fundador al laborioso catalan D. Miguel Molas, pudo haber sido importante con el tiempo; mas en Marzo de 1848, cuando Valladolid cayó en poder de los indios, y éstos se diseminaron por toda la costa oriental,

un grupo de ellos invadió la población incendiando las casas, y el punto quedó, como todo lo demás, una playa desierta y solitaria, y sus vecinos al dispersarse, algunos se refugiaron á Cosumel.

Esta es una isla que demora al E. de Tancaj por Sotavento, paralela á la costa en el tramo que corre de la Maroma á Acumal, á la distancia de 20 millas del continente. Su longitud no está fijada; mas ésta no puede bajar de 36 millas, y su latitud media, de 10. En una ensenada de su parte occidental, inmediata á la que se llama punta del Norte, se fundó en Noviembre de 1849 el pueblo de San Miguel, en donde estuvo el antiguo de este nombre; y en otra ensenada, que ofrece todavía mas abrigo, cerca de la punta del S., estuvo el antiguo pueblo de Santa María, y al O. en la costa, el referido Tancaj, por lo menos 30 millas de la isla.—De Tancaj se hace la travesía mas feliz á Cosumel, porque se navega á favor de las corrientes, que son mas rápidas mientras mas se estrechan entre la isla y la costa, á la vez que los que de Sotavento tienen que hacerla, saliendo regularmente desde la Maroma, proa al S., tienen que luchar con ellas y con bastante riesgo.

A dos leguas de Tancaj está Tulum, punto célebre por sus edificios, que figuran entre otros de que se ocupó Mr. Stephens en la historia de su viage á esta península. A dos leguas de Tulum está Tetzal, paso para el pueblo de Kanxoc.—De aquí á cuatro leguas, Payil; es un brazo que se interna, y es conocido comunmente por rio de Payil: no es vadeable; su ancho será de media milla; hecha su travesía, á quince leguas está Nichejabin, pasando por otros puntos conocidos, como Yuyum, Xamach y otros menos importantes.	113	623
De Nichejabin y Nojkú, dos puntos distantes entre sí 7 millas, se forma la boca ó entrada de la espaciosa bahía de la Ascension. A la medianía de esta distancia se halla un grupo de pequeñas islas, llamadas Cayo, Culebra, que divide la entrada en dos canales, de los cuales el de la parte del N. es el mas practicable.	7	630
De la punta de Nojkú á punta de Santa Rosa.	12	642
De esta punta á la de Jolchecab hay 5 millas. Entre estos dos puntos está la boca de la bahía del Espíritu Santo, cuya entrada es limpia y capaz de toda clase de embarcaciones.	5	647
De la punta de Jolchecab al quebrado de Kuché, hay.	6	653
De este quebrado al de Tampalan hay.	4	657
De éste al abrigo de Puerto Chico.	5	662

	Millas.	Totales.
De éste al quebrado del Ubero.....	4	666
De este punto al Placer.....	4	670
Del Placer al quebrado de Dos Cocos.....	6	676
De aquí al río Indio.....	6	682
De este río al rancho del Majagual, 6. En el tramo de costa comprendido entre el Ubero y el Majagual, corre casi paralela á ella y á distancia de 15 millas el bajo del Chinchorro: la estension de este bajo en el sentido de N. á S., es de 24 millas, y su mayor anchura en el sentido E, á O., es de 10 millas. Tiene una pequeña isla en cada extremo, y una grande en el centro.....	6	688
Del rancho del Majagual al quebrado de Paitocal.....	6	694
De éste al quebrado de Changuaichoch.....	6	700
De éste á río Guachc.....	6	706
De este río al quebrado del Gabilan.....	6	712
De éste á la boca de Bacalar Chico.....	7	719
De Bacalar Chico á la punta de Piedra.....	4	723
De esta punta al rancho de los Habaneros.....	9	732
De los Habaneros á Boca Chica.....	6	738
De Boca Chica á la poblacion de San Pedro 4. Esta poblacion ha sido nuevamente formada por los emigrados de Tijosuco y Saban.....	4	742
De San Pedro á Cayo Cangrejo.....	4	746
De éste al quebrado de Cayo Hicaco.....	5	751
De Cayo Hicaco al quebrado de Cayo Chapas.....	6	757
De éste al quebrado de Cayo Largo.....	6	763
De Cayo Largo á Cayo Francés.....	4	767
De este Cayo á Cayo Cocina, 3. El quebrado de Cayo Cocina es la mejor entrada para dirigirse á Bacalar, y tambien hacen uso de ella parte de las embarcaciones que se dirigen á Belice.....	3	770

DESCRIPCION DEL LAGO INTERIOR DE BACALAR.

De Cayo Cocina á Cayo Longon en lo interior del lago, hay 12 millas; y de éste á Cayo Boljet, 21; de Boljet á Cayo negro, 5; De este Cayo á punta Calentura, 21; de ésta punta al rancho los Hermanos en la costa oriental del lago, 6; de los Hermanos á las calderas de barlovento, 6; de este punto al río Nichacté, 10; de este río á Lagunas Dulces, 9, este es el extremo septentrional del lago; de Lagunas Dulces á la boca del estero de San José en la costa occidental del lago, 9; de la boca de San José á la isla de Tamalcab, 9; de esta isla á la barra de San Antonio, que es la embocadura de río Hondo, 9; de esta boca á la entrada del estero de Chac por el mismo río, 19; de la embocadura de

Chac á la laguna del Mariscal, 18; de esta laguna atravesando la de Bacalar hasta la misma villa, 3. La villa de Bacalar está situada en la orilla occidental de una laguna de 25 millas de largo, á la que da su nombre.

Volviendo á la embocadura de Rio Hondo, y siguiendo la costa del lago hasta punta Consejo, 4 millas. En este punto hay una poblacion de emigrados de Bacalar; de punta Consejo á la poblacion del Corosal, 6: esta nueva poblacion está formada por emigrados del interior; una milla mas adelante se halla la embocadura de Rio Nuevo; de Rio Nuevo al rancho de Lorisboy, 6 millas; de este punto á la poblacion de Sarteneja, 6: esta poblacion tambien está formada por emigrados del interior de Yucatan; de Sarteneja á Punta de Piedra, 5; de Punta de Piedra á los Bagres, 6; de los Bagres á Punta Gorda, 11; de Punta Gorda al Pedernal, 8; del Pedernal á la boca de Rio Norte, 10; de esta boca á la laguna de Saleric, 5; de esta laguna á la ensenada de Tankú, 8; de Tankú á los Jobos, 5; de los Jobos á Cayo Gallinas, 3; de aquí á Cayo Mángles, 3; de éste á Cayo Cocina, 10 millas. Este Cayo Cocina se halla situado en la latitud 17 grados 30 minutos, y longitud 81 grados 49 minutos O. del meridiano de Cádiz.

NOTA.—La anterior noticia de los puntos mas notables de la Costa, ha sido facilitada por el Sr. D. Juan Pablo Celarain, que tantas veces la ha recorrido como individuo de la marina nacional, y solo ha sido esplanada en su parte terrestre y oriental por el Sr. cura D. José Antonio Garcia, que diversas ocasiones la ha transitado.

NÚMERO 85.

De Mérida á la orilla del mar por el camino del Progreso, distancia medida en leguas y varas, 8½ leguas al N. ¼ NE.

	Leguas.	Varas.
DE LA CATEDRAL A:		
Buenavista, frente de la Noria del Sur.....	1	20
Camino de Chuburná	0	748
Sitio Zabcan.....	0	1,779
Cumpich	0	1,156
Hacienda de Bobat.....	0	950
Hacienda de Chuichen, frente á la Noria.....	0	1,200
Sitio de Ochil.....	0	1,350
Shecanatun (Xcanatun).....	0	2,050
Mulsay.....	0	597
Hacienda de San Antonio Yaxché, frente á la Noria.....	0	2,078
Hacienda de Koxol.....	0	1,300
	<hr/>	<hr/>
A la vuelta.....	3	3,228

	Leguas.	Varas.
De la vuelta.....	3	3,228
Santa María Yaxché.....	0	730
Hacienda de Tamanché, en el camino.....	0	3,195
Hacienda de San Ignacio.....	0	3,000
Orilla de la Sabana.....	2	1,757
Rancho de Tzuculú.....	0	100
La orilla de la Ciénaga.....	0	1,600
Al Rio, incluidas las 78 varas de su ancho.....	0	2,311
LA ORILLA DEL MAR, piso firme.....	0	1,539
Suma.....	3	2,460

NOTA.—Este camino es carretero en su mayor parte, y solo faltan para su terminacion 917 varas; por esto, y porque llegó á nuestras manos despues de haber concluido los itinerarios de Yucatan, no va puesto en la categoria á que pertenece, que es la de segunda clase.

OAXACA.

1.º DE MEXICO A LA CAPITAL, A LAS CABECERAS DE
DISTRITO Y OTROS PUNTOS.

NÚMERO 1.

De México á Oaxaca 107 leguas al SE.

	Leguas. Totales.	
DE MEXICO A:		
Puebla [véase el núm. 70 de los Itinerarios de México]...	28½	28½
San Salvador Chachapalengo: este pueblo está dividido por el camino que lo atraviesa, y aunque es pobre, contiene algunos recursos. Camino bueno carretero.....	2	30½
Amozoc: este pueblo es grande y bastante provisto de víveres y forrages; tiene varias tiendas y casas regulares. Trabajan bien el fierro, que es la industria á que se dedican con preferencia sus habitantes. Temperamento bueno. Camino carretero.....	2	32½
Tepeaca: esta ciudad, aunque tiene un convento de construcción sólida para hacer una buena defensa, no obstante, es dominado por los cerros inmediatos. La población ofrece bastantes recursos para una division en campaña.	4	36½
Veracruzito: ranchería muy pobre, sin lugar para alojar tropa. Camino llano y arenoso.....	4½	41
Venta del corte: situada en medio de un valle solo ofrece un mal alojamiento para pasajeros. Camino llano y arenoso	0½	41½
Tlacotepec: ofrece algunos recursos, aunque limitados: el agua de que se hace uso es de un jaguey, su temperamento templado.....	5	46½
Tepango, pobre, pocos recursos, agua de jaguey; camino carretero	4	50½

	Leguas. Totales.	
San Lorenzo, camino carretero bueno.....	4	54½
Tehuacan: camino carretero, temperamento un poco caliente. Esta ciudad está provista de todo, aunque carece de artesanos. Su agua es salobre, pero saludable.....	1	55½
La Huerta: camino carretero, molesto desde Tehuacan....	1½	57½
San Francisco: camino carretero, pueblo pobre.....	3	60½
San Sebastian: se pasa un arroyo pegado á la venta, y antes un rio pequeño. Camino carretero para el punto siguiente.....	1½	62
Venta Salada: está regularmente provista de viveres y forrages. Camino carretero regular.....	3	65
Hacienda de los Dolores: va aumentándose el calor; camino carretero desigual.....	1	66
Hacienda de la Calavera: poco provista y tierra caliente: camino carretero.....	1	67
San Antonio de los Cues: clima caliente, y con mas recursos que los parages que siguen de Ayotla y San Nicolás por dos tiendas que tiene; camino carretero.....	2	69
San Nicolás: clima caliente, desprovisto de viveres: camino carretero, bastante desigual.....	1½	70½
Trapiche de Ayotla: no ofrece mas recursos que panocha y aguardiente del país.....	0½	71
Los Cerros: este pueblo ofrece algunos recursos á los pasajeros; está situado en una cañada boscosa de árboles frutales en parte de la poblacion, y por la otra continúa hasta la cumbre de una cuesta que domina al pueblo, se pasa un arroyo que lo atraviesa; temperamento caliente, camino carretero.....	1	72
El Carrizal: se pasa un arroyo con bastante agua, inmediato al rancho que tiene cuatro jacales de carrizo. Camino carretero molesto.....	2	74
Tecomabaca ó Tecomahuaca: se pasa un rio chico y dos grandes; es desprovisto este pueblo de todo. Temperamento caliente; el camino sigue molesto.....	1	75
Quiotepec: es poblacion miserable y muy caliente aunque lo templan los constantes vientos de la tarde. Saliendo de este pueblo para Cuicatlan se pasa un rio que se une al de las Vueltas, bastante caudaloso en tiempo de secas pues por el vado da el agua á la barriga de las bestias, y en tiempo de aguas se pasa en canoa. Sigue el camino entre loma, cañada y monte, todo pedregoso y molesto, llegando á una cumbre que tiene que bajarse por vereda muy pendiente, estrecha y peligrosa, la que para subirla á paso natural tarda veinte minutos, viniendo el camino remontándose en forma de Sic-sac.....	2	77
<i>Cuicatlan: este pueblo es de mas consideracion que los que</i>		

	Leguas. Totales.	
siguen, contiene mucha gente de razon, y hay bastante provision de víveres y fruta, principalmente de chico-zapote, y su clima es caliente.....	5	82
San Pedro de Chicos-zapotes: es un pueblo muy reducido y situado en un bosque de aquella fruta; su temperamento es caliente, lo habitan mulatos, camino regular.....	1	83
Don Domingullo: se pasa siete veces el rio de las Vueltas. Es pueblo de indios y bastante escaso de víveres. El calor es excesivo y abunda el mosquito llamado Gegén. .	4	87
Acaclauca: se pasa el rio de las Vueltas cincuenta y ocho veces, y el ser todo el camino de piedra suelta entre márgenes y agua hace la jornada muy molesta. El pueblo es miserable.....	5	92
Venta de Aragon: se pasan dos rios que se unen al de las Vueltas.....	1	93
Yayacatlan: el camino es pedregoso y molesto. Se pasa el rio de las Vueltas cuatro veces y dos rios que se le unen	3	96
San Juan del Rey: de la plaza del pequeño y miserable pueblo de Yayacatlan, se sube y vuelve á bajar una cuesta pequeña para seguir el camino por las márgenes y corrientes del rio de las Vueltas, pasándolo diez y siete veces por camino de piedra suelta, que lo hace muy incómodo, hasta llegar á Rio Blanco. Aquí se notan ruinas de un antiguo fortin en una corta eminencia dominada por todos lados, el cual se proveía de agua del rio de las Vueltas, que baña el pié de la eminencia. Desde Rio Blanco se comienza á subir la cuesta de San Juan por una pendiente peligrosa en algunos pasos, y muy molesta por el excesivo lodo en tiempo de aguas, tardando la subida á paso natural de caballo mas de dos horas, siguiéndose inmediatamente hora y media de bajada hasta inmediaciones del pueblo de San Juan del Rey. Toda la cuesta es un bosque continuado, que ofrece á cada paso puntos ventajosos para entretener á un enemigo que intentase subirla. El pueblo de San Juan es abundante en semillas, por ser labradores sus vecinos, aunque pobres, y los víveres son sobrados á su poblacion.....	5	101
Pueblo de los Reyes: desde el pueblo anterior el camino es carretero bastante incómodo. Al lado izquierdo de los Reyes queda la villa de Etna, por donde siguen comunmente los pasajeros, sin embargo de ser mejor para carruages el que se indica. La villa está situada en una loma, sobre la que está la iglesia que fué antiguamente convento, y su fábrica la hace susceptible de buena defensa militar. Los vecinos son en corto número, y los víveres y forrages los trasportan de los ranchos y haciendas		

	Leguas.	Totales.
inmediatas, conteniendo en acopio las tiendas lo necesario para solo el comun de la poblacion: camino carretero . . .	2	103
Hacienda del Molino: camino carretero.....	1	104
OAXACA: camño carretero regular.....	3	107

Circundan á esta capital los pueblos siguientes.

	legs.		legs.
Santa Cruz Ixtepec, al S.	7	Sta. María Otsolotepec, al O. SO.	30
San Miguel Talistac, al E. NE.	2	Ocotlan, al S.	6
San Martin Tilcajete, al E.	3	Santo Tomás Ixtlan, al E. NE..	8
Santa María Ayocuesco, al S. . . .	7	San Bartolomé Cuyotepec, al S. .	4
Santa María Exutla, al S.	12	S. Gerónimo Hacoahauaya, al E.	3

NUMERO 2.

De México á Exutla,

CABECERA DE DISTRITO, 119 LEGUAS AL SE. $\frac{1}{4}$ S.

	Leguas.	Totales.
DE MEXICO A:		
Oaxaca [véase el núm. 1 de éstos].....	107	107
EXUTLA	12	119

NÚMERO 3.

De México á Huatulco 157 leguas al SE.

DE MEXICO A:		
Exutla [véase el número anterior].....	119	119
Miahuatlan.	13	132
Portillo del Comale: límite del partido de Miahuatlan. . . .	20	152
HUATULCO	5	157

NÚMERO 4.

De México á Jamiltepec por Acapulco,

CABECERA DE DISTRITO, 146 $\frac{1}{4}$ LEGUAS AL S. SE.

DE MEXICO A:		
Acapulco [véase el núm. 3 de los itinerarios de Guerrero].	110 $\frac{1}{4}$	110 $\frac{1}{4}$
JAMILTEPEC [véase el núm. 42 de los mismos]	36	146 $\frac{1}{4}$

NÚMERO 5.

De México á Jamiltepec por Huajuapán y Teposcolula
110½ leguas al S. SE.

	Leguas. Totales.	
DE MEXICO A:		
Tehuacan [véase el núm. 1 de éstos].....	55½	55½
Zapotitlan.....	5	60½
Acatepec.....	3	63½
Huapanopa.....	5	68½
Miltepec.....	4	72½
Acamotlan.....	2	74½
Huexolotitlan.....	4	78½
Huajuapán.....	3	81½
San Andrés.....	2	83½
Tuxtla.....	3	86½
Tamazulapa.....	3	89½
Teposcolula.....	3	92½
Santa Catarina.....	1	93½
Tlaxiaco.....	2½	96½
Santo Tomás.....	½	96½
San José.....	½	97½
San Miguel.....	½	98
Trapiche.....	1	99
Cucharas.....	1	100
Putla.....	1	101
Jalistlahua.....	4	105
San Miguel.....	3	108
San Pedro.....	1½	109½
JAMILTEPEC.....	1	110½

NÚMERO 6.

De México á Teotitlan,
CABECERA DE DISTRITO, 115 LEGUAS AL SE.

DE MEXICO A:		
Oaxaca [véase el núm. 1 de éstos].....	107	107
TEOTITLAN.....	8	115

NÚMERO 7.

De México á Tehuacan 55½ leguas al SE.

(Véase el núm. 1 de éstos.)

NÚMERO 8.

De México á Huajuapán por Tehuacán,
CABECERA DE DISTRITO, 81¾ LEGUAS AL SE.

[Véase el número 5 de éstos.]

NÚMERO 9.

De México á Villa Alta,
CABECERA DE DISTRITO, 129 LEGUAS AL S. SE.

	Leguas. Totales.	
DE MEXICO A:		
Teotitlán [véase el núm. 6 de éstos].....	115	115
Cajones.....	2	117
Sochila.....	3	120
Betaza.....	4	124
VILLA ALTA.....	5	129

NÚMERO 10.

De México á Teposcolula,
CABECERA DE DISTRITO, 92¾ LEGUAS AL SE. ¼ S.

[Véase el número 5 de éstos.]

2.º DE OAXACA A LAS CABECERAS DE DISTRITO, Y OTOS PUNTOS
DEL ESTADO Y FUERA DE EL.

NÚMERO 11.

**De Oaxaca á Tehuacán por el camino llamado de la Vuelta Seca
ó del Salto, que es el que se anda regularmente en la estación de llu-
vias para evitar el río de las Vueltas, 55 leguas al N. NO.**

DE OAXACA A:

Etla: buen camino con algunos atascaderos y hermoso paisage.....	4	4
San Francisco Huizo: buen camino con algunos atascaderos.....	4	8
La Carbonera.....	4	12
Cieneguilla: tres leguas todas de bajada y tiene algunos atascaderos; desde San Francisco Huizo hasta la Carbonera, subida.....	3	15
Don Domingullo: en el tránsito se halla el punto de Salomé, que tiene algunas casas: este camino es todo de bajada; para llegar á este punto se toma el camino nuevo		

	Leguas. Totales.	
del Salto, el cual está bien trazado, pero tiene algunos atascaderos.....	9	24
Güendulain: camino regular; entre la hacienda de Tecomatlauca y Güendulain, se pasan dos arroyos, Apoala y Tomelin.....	4	28
Quiotepec: desde Güendulain el camino es muy malo, que es el de la Vuelta Seca, y acaba en el Paso de la Peña, y se toma á la izquierda para Quiotepec, sin pasar el rio.	7	35
Tecomabaca ó Tecomahuaca: en frente de Quiotepec está el paso del Rio Grande, donde está la canoa para atravesarlo; al llegar á Tecomabaca se pasa un rio caudaloso, pero que tiene vado, y los indígenas del pueblo auxilian á los transeuntes	2	37
San Juan de los Cues.....	2	39
San Antonio: al salir de San Juan se pasa el rio de San Martin.	3	42
San Sebastian: á poco de la salida de San Antonio se pasa el rio de Tilapa cerca de la hacienda de San Gabriel. A dos leguas de San Sebastian se halla la Vuelta Salada, y allí se pasa el rio que se llama Salado.....	7	49
TEHUACAN: buen camino.....	6	55

NÚMERO 12.

De Oaxaca á Tehuncan, propio para artillería,
53 leguas al N. NO.

DE OAXACA A:

San Francisco Huizo [véase el número anterior].....	8	8
Las sedas.....	2	10
Huautlilla.....	6	16
Nochistlan.....	4	20
Yanhuitlan.....	3	23
San Bartolomé.....	2	25
Santa María Nativitas.....	3	28
Cuicatlan.....	1	29
La Concepcion.....	5	34
San Miguelito.....	3	37
Hacienda de Naranjos.....	1	38
Santa María Caltepec.....	5	43
Los Reyes.....	3	46
Zapotitlan.....	2	48
TEHUACAN.....	5	53

NÚMERO 13.

De Oaxaca á Tehuacan por Huajuapán 65 leguas al N. NO.

	Leguas. Totales.	
DE OAXACA A:		
Yanhuitlan [véase el número anterior].....	23	23
San Juanico.....	3	26
Tejupa.....	3	29
Tamazulapa.....	2	31
Huajuapán.....	8	39
Camotlan.....	3	42
Coyotepec.....	1	43
Miltepec.....	2	45
San Pedro Churumba.....	4	49
Hacienda de San Francisco de Rio Verde.....	6	55
Hacienda de Zipiapa.....	5	60
TEHUACAN.....	5	65

NÚMERO 14.

De Oaxaca á Xamiltepec,
CABECERA DE DISTRITO, 69 LEGUAS AL SO.

DE OAXACA A:		
Simatlan: camino llano.....	5	5
Ayoqueaco: id.....	5	10
Solá.....	8	18
Santa Ana: camino llano dos leguas, y luego cinco de cañada cuesta y malos pasos desde Ique hasta Santa Ana.....	7	25
Juchitengo: camino por cuestras, con un intermedio corto de una cañada; un arroyo pequeño que se pasa diez y ocho veces.....	5	30
Xolotepec: camino por sierras; despues se pasa el rio por medio de balsas, ó por vado para llegar á Xolotepec....	9	39
Juquila: todo es sierra y algunos desfiladeros malos.....	5	44
PamilaHuaca: tierra quebrada y lomería.....	4	48
Tepetitlahuaca: id. id.....	7	55
Rancho de Labastida: id. id. Al llegar á este rancho se pasa el rio Verde en canoa ó por el vado.....	8	63
XAMILTEPEC: camino de lomería y parte arenoso.....	6	69

NÚMERO 15.

De Oaxaca á los Cortijos, 90 leguas al N. $\frac{1}{4}$ N. O.

DE OAXACA A:		
Yanhuitlan (véase el núm. 12 de éstos).....	23	23
Tepoxcolula.....	3	26
San Martín.....	4 $\frac{1}{2}$	30 $\frac{1}{2}$

	Leguas.	Totales.
Tlaxiaco.....	4½	35
Cuiquila.....	3	38
Chichahuastla.....	6	44
San Vicente.....	5	49
Putla.....	4	53
Rio de las Desgracias.....	6	59
Zacatepec.....	6	65
Amusgos.....	7	72
Ixcapa.....	8	80
CORTIJOS.....	10	90

NÚMERO 16.

De Oaxaca á Huaxuapan,
CABECERA DE DISTRITO, 39 LEGUAS AL E. ¼ SE.

[Véase el número 13 de éstos.]

NÚMERO 17.

De Oaxaca á Tepoxcolula,
CABECERA DE DISTRITO, 34 LEGUAS AL O. NO.

DE OAXACA A:

Tamazulapa [véase el núm. 13 de éstos].....	31	31
TEPOXCOLULA.....	3	34

NÚMERO 18.

De Oaxaca á Teotitlan,
CABECERA DE DISTRITO, 8 LEGUAS AL O. ¼ SO.

NÚMERO 19.

De Oaxaca á Villa Alta,
CABECERA DE DISTRITO, 22 LEGUAS AL NE. ¼ E.

DE OAXACA A:

Teotitlan.....	8	8
VILLA ALTA [véase el núm. 9 de éstos].....	14	22

NÚMERO 20.

De Oaxaca á Exutla,
CABECERA DE DISTRITO, 12 LEGUAS AL S.

3. ° DE OAXACA A LAS CAPITALES DE LOS ESTADOS LIMITROFES.

NÚMERO 21.

De Oaxaca á San Cristóbal Chiapas 180 leguas al E. $\frac{1}{4}$ SE.

	Leguas. Totales.	
DE OAXACA A:		
Tlacolula: camino abierto y llano. El pueblo de Tlacolula es grande y presta todos recursos.....	7	7
San Dionisio: igual al anterior, dando una pequeña vuelta por Matatlan. El pueblo de San Dionisio es grande y de recursos	7	14
Totolapa, pueblo corto; presta algunos auxilios no obstante: camino quebrado, y aunque abierto no puede transitarse en carruages.....	7	21
San Carlos, pequeña poblacion; se encuentran, sin embargo; bastantes auxilios: el camino es quebrado, por lo mismo no da comodidad para carruages; se tiene que pasar repetidas veces el rio llamado Totolapa, que en tiempo de lluvias no da vado, y entonces hay necesidad de hacer un pequeño rodeo como de dos leguas para la hacienda de Tapanala, la cual presta escasos recursos, y sin embargo, no se evita el paso del rio por una sola vez.....	13	34
San Bartolo, pueblo grande y de toda clase de auxilio: camino montuoso en su mayor parte, y quebrado en lo general; hay que pasar la cuesta llamada de Manteca, bastante incómoda y peligrosa; se encuentran al principio de ella algunas rancherías.....	7	41
Ranchos de Vacas: lugar que absolutamente presta ningun recurso: el camino es como el anterior, y en el intermedio está un rio hondo de bastante creciente.....	7	48
Tequisitlan, pueblo grande y de bastantes recursos: camino montuoso, y á la inmediacion de aquel hay un rio caudaloso en tiempo de lluvias, en cuya estacion se pasa en balsas.	6	54
Jalapa, poblacion grande y de recursos: el camino es llano y cubierto de frondosas arboledas; se pasa un rio que en tiempo de lluvias lleva alguna creciente.....	7	61
Tehuantepec, villa grande que presta toda clase de recursos: el camino es plano y como el anterior con respecto á la feracidad del terreno, capaz de carruages; pero en él se pasa tres veces un rio que en tiempo de lluvias no se puede transitar; razon por qué en estas circunstancias se toma el camino desde Tequisitlan, dando vuelta por el lugar llamado de la Yerba Santa para pasar el rio en el mismo Tehuantepec por canoa	7	68

	Leguas.	Totales.
Juchitan: camino plano arenoso; pueden transitar ruedas sin dificultad: en lo general el terreno está cubierto de árboles y matorrales, que forman bosques bastante espesos. Se carece de agua, tanto en el camino como en la poblacion, donde escasamente se proveen de ella de pozos artificiales. El pueblo es grande y presta muchos recursos.	7	75
La Venta: hacienda del ducado de Montelcone, y aunque grande, tiene pocos habitantes y recursos. El camino es como el anterior.....	7	82
Niltepec: poblacion muy chica y de cortos recursos. El camino es plano y despejado, el terreno en su mayor parte algo cubierto de árboles: se pasan dos rios que en tiempo de lluvias no dan vado.....	7	89
Zanatepec: poblacion pequeña de escasos recursos. El camino como el anterior, pero falto de agua. Se pasa un rio llamado de Astatá, invadible en tiempo de lluvias..	8	97
Tapana: pueblo pequeño y de muy pocos recursos. Camino bueno para carruages, y el país en lo general como el anterior; hay que pasar un arroyo chico.....	7	104
El Laurel: parage despoblado, y sin mas recursos que el del agua. El camino es sumamente penoso de pura subida é intransitable para ruedas.....	9	113
San Mateo: hacienda pequeña de ningunos recursos. Muy mal camino, todo de bajada por la cuesta de la Gincta y sin agua.....	8	121
Llano Grande: hacienda que no presta auxilios de ninguna clase. Camino de ruedas, y casi enteramente despejado el terreno.....	7	128
Jiquipilas: pueblo chico que presta algunos recursos. El camino de ruedas y despejado, pero sin agua, pues solo se encuentra un rio, invadible en tiempo de lluvias.....	8	136
San Antonio: hacienda pequeña y muy escasa de recursos. Camino como el anterior, y con la misma falta de agua, mejor dicho no tiene el rio que aquel.....	8	144
Ocosocuaúta: poblacion muy regular, y de bastantes recursos; el camino es bueno y el país en lo general despejado, á excepcion de la parte que ocupa una cuesta montuosa, á cuyo principio en el pié se encuentra el trapiche llamado Venta de Leon.....	7	151
Tuxtla: villa grande y de muchos recursos. El camino es bueno en lo general, con algunos intermedios de terreno quebrado, y en él se encuentran algunos ranchos.....	8	159
Chiapas: villa de bastante poblacion y de todos recursos. El camino es montuoso y se pasa un rio caudaloso por medio de canoa en todos tiempos. No pueden transitar carruages.	3	162
Ixtapa: pueblo pequeño, pero presta algunos recursos. El		

	Leguas.	Totales.
camino es quebrado y montuoso, se pasa una cuesta de subida llamada de Río Hondo, cuyo nombre tiene uno grande y otros dos pequeños que hay que atravesar....	7	169
San Lorenzo: pueblo grande y capaz de todos recursos. Se pasan dos cuestas y tres pequeños ríos.....	8	177
SAN CRISTOBAL: ciudad, capital del Estado de Chiapas. El camino es bastante quebrado [1].....	3	180

NÚMERO 22.

De Oaxaca á Veracruz 96 leguas al N. NE.

DE OAXACA A:		
Tecomabaca ó Tecomahuaca (véase el núm. 1 de éstos)...	32	32
San Juan de los Cucos: de muy buen camino; el país en lo general es plano, y cubierto de bosques de diferentes clases de árboles. El pueblo es demasiado corto y sin auxilio alguno.....	3	35
San Antonio; de muy buen camino, con alguna arboleda á sus lados. El pueblo presta algunos auxilios.....	3	38
Venta Salada: buen camino carretero.....	4	42
San Sebastian: id. con varias arboledas y terrenos de labor en el país. El pueblo es de indígenas y no carece de recursos.....	3	45
Apalpa: camino como el anterior, y no escasos recursos en el pueblo.....	1	46
Tehuacan: camino llano; el país abundante de tierras labradas y florestas; poblacion considerable y recursos de toda clase.....	4	50
Hacienda de Santa Ana: camino ámplio, montuoso á derecha é izquierda: la hacienda presta algunos auxilios....	3	53
Chapulco: camino como el anterior y pocos auxilios.....	2	55
Puente Colorado: camino estrecho y quebrado; pero pueden transitar carruages.....	2	57
Aculcingo: de pura cuesta, conocida por este nombre; puede transitar la artillería y los carruages.....	3	60
San Diego: camino de ruedas muy cómodo; hermoso paisaje y abundante de todos recursos; hay en él muchas ha-		

[1] El clima desde Oaxaca hasta el pueblo de San Bartolo es templado. Desde este punto hasta el de Juchitán bastante ardiente, y un poco menos de aquí á la hacienda de San Antonio, con la circunstancia de que el clima en el valle de Jiquipilas es bastante montuoso. Los demas lugares desde Ocosocuautla hasta villa de Chiapas, aunque bastante calientes por su temperatura, son poco insanos; últimamente, desde la ciudad de San Cristóbal se experimenta un frío estremo.

Leguas, Totales.

ciendas y rancherías: las villas de Orizava y Córdoba son grandes y prestan toda clase de auxilios, particularmente la primera; el terreno, aunque despejado y claro, ofrece á la vista algunas florestas y cerros de diferentes elevaciones y naturaleza.....	1	61
Tecamalucan	2	63
Ingenio	2	65
Orizava	1	66
Cuantlapa.....	1½	67½
Fortin.....	2	69½
Tlacotenco.....	1	70½
Córdoba	1½	71
El Potrero.....	2½	73½
Atoyac.....	3½	77
Chiquihuite.....	1½	78½
Tres Encinas.....	1¼	79
Paso del Macho.....	1½	79½
Paso Ancho.....	1½	81
Camaron	1¾	82¾
Palo Verde.....	1¾	83½
Zoquiapan	2	85½
La Soledad.....	2	87½
Rancho Nuevo.....	5	92½
VERACRUZ: los carruages ruedan con dificultad y algun peligro hasta la Soledad, y desde allí con comodidad hasta Veracruz: on el intermedio se encuentran bastantes rancherías, de donde se pueden sacar no pocos auxilios: el país en lo general es montuoso y propio para las operaciones de tropas ligeras, aunque no faltan llanuras de consideracion desde dicho punto de la Soledad.....	3½	96

NÚMERO 23.

De Oaxaca á Tehuantepec 68 leguas al E. ¼ SE.

(Véase el número 21 de éstos.)

NÚMERO 24.

De Oaxaca á Puebla 77 leguas al N. NO.

DE OAXACA A:

Etla: camino llano y terreno firme y despejado en lo general; la poblacion presta recursos.....	4	4
---	---	---

	Leguas.	Totales.
San Juan del Estado: buen camino, país despejado, el pueblo corto y de escasos recursos.....	3	7
Yayacatlan: á poco andar de S. Juan se halla la gran cuesta de su nombre; aunque larga, puede rodar la artillería: el país es montuoso y abunda de árboles altos; la población es corta y miserable.....	5	12
Trapiche de Aragón: camino malísimo por la mucha piedra suelta que hay á causa de los torrentes en tiempo de lluvias: el país es montuoso; el trapiche no ofrece mayores recursos.....	3	15
Acaclauca: camino corto y bueno.....	1	16
Don Domingullo: camino muy malo por lo pedregoso y las repetidas veces que se tiene que pasar el río llamado de las Vueltas; el pueblo es pequeño y de escasos recursos.	5	21
Tecomastlahuaca: mal camino como el anterior; el trapiche de Tecomastlahuaca es pequeño y de miserables recursos.	2½	23½
Cuicatlan: muy mal camino; se pasa algunas veces el río indicado, y el caudaloso de Cuicatlan con dificultad y algún peligro en tiempo de lluvias, por medio de canoa, en cuyas circunstancias se prefiere el camino por la izquierda á la hacienda de Güendulain, equidistante respecto de Don Domingullo; mas en tal caso es inevitable el paso de la cuesta llamada Espinazo del Diablo, en extremo mala: no faltan recursos en Cuicatlan, y Güendulain ofrece pocos.....	2½	26
Quiotepec: muy mal camino; se pasa una pesada cuesta y el pueblo es miserable.....	5	31
Tecomabaca ó Tecomahuaca: al salir de Quiotepec, á poco andar, se pasa el río de Cuicatlan en una mala canoa, con dificultad en tiempo de lluvias, y con no poco peligro de zozobrar. El pueblo es corto y muy pobre.....	2	33
San Juan de los Cues: de muy buen camino: el país en lo general es plano y cubierto de bosques de diferentes clases de árboles. El pueblo es demasiado corto y sin auxilio ninguno.....	2	35
San Antonio: de muy buen camino, con algunas arboledas á sus lados. El pueblo presta algunos auxilios.....	3	38
Venta Salada: buen camino carretero.....	4	42
San Sebastian: buen camino con varias arboledas y terrenos de labor en el país. El pueblo es de indígenas y no carece de recursos.....	3	45
Ajalpa: camino como el anterior, y no escaso de recursos el pueblo.....	1	46
Tehuacan: camino llano: el país abundante de tierras labradas y florestas. Población considerable y recursos de toda clase.....	4	50

	Leguas.	Totales.
Tepango: camino bueno y llano: el país como el anterior: poblacion regular, pero no abundan los recursos.....	5	55
Tlacotepec: camino llano, el país despejado con pocas arboledas: el pueblo grande y no escaso de recursos.....	4	59
Venta del Corte: camino llano y como el precedente. El parage está reducido á un mal meson, sin embargo de la cercanía del pueblo de Tecamachalco.....	5	64
Tepeaca: camino llano y el país despejado y abundante en recursos por los muchos pueblecitos, haciendas y rancherías que hay en él. Tepeaca es poblacion considerable y presta los auxilios necesarios.....	5	69
Amozoc: camino llano, el país hermoso y despejado, abundante en tierras de labor y de graciosas florestas. Amozoc es poblacion grande y de abundantes recursos.....	4	73
PUEBLA: hermoso camino y paisaje (1).....	4	77

NÚMERO 25.

De Oaxaca á Tixtla de Guerrero 108½ leguas al O. NO.

(Véase el núm. 41 de los itinerarios de Guerrero.)

NÚMERO 26.

De Tehuacan á Huajuapán 26 leguas al S. SO.

[Véase el núm. 5 de éstos.]

NÚMERO 27.

De Miahuatlan al portillo del Comale, donde termina el partido, 20 leguas 1,650 varas al S.

	Leguas.	Varas.
DE MIAHUATLAN A:		
Cerro del Metate.....	3	2,500
La Venta.....	2	2,000
A la vuelta.....	5	4,500

(1) 1.º El clima desde Oaxaca hasta Tehuacan es templado, y de este lugar á Puebla, fresco.

2.º Puede hacerse el camino con menos incomodidad y en el propio tiempo de Puebla á Oaxaca, tomando desde esta capital á Huixtla por Huajuapán á Tepexi, &c., que es el de los Mistecas.

	Leguas.	Varas.
De la vuelta.....	5	4,500
La Cueva.....	1	0,000
Las Tres cruces.....	1	3,000
La cumbre de Simaltepec.....	1	2,600
Guajolote.....	1	4,500
Rio de Copilata.....	2	1,000
Parage.....	1	2,000
San Pedro Estavillina.....	0	4,000
Rio de San Juan.....	2	1,000
PORTILLO DEL COMALE: aquí termina el partido de Miahuatlán.....	1	4,050
Suma.....	20	1,650

NUMERO 28.

**De Miahuatlán al termino del partido de Pochutla 5 leguas
2,500 varas al rumbo de Huatulco.**

DE MIAHUATLAN A:		
Parada de San Antonio.....	1	250
Rancho de la Soledad.....	1	1,850
Rancho de Loxuvc.....	1	3,900
TERMINO DEL PARTIDO.....	1	1,500
Suma.....	5	2,500

TERRITORIO DE TEHUANTEPEC.

1. DE MEXICO A LA CAPITAL Y VARIOS PUNTOS.

NÚMERO 1.

De México á Tehuantepec 175 leguas al SE.

DE MEXICO A:	Leguas. Totales.	
Oaxaca [véase el núm. 1 de Oaxaca].....	107	107
TEHUANTEPEC [véase el núm. 21 de idem].....	68	175

Pueblos que circundan á Tehuantepec.

	legs.		legs.
Tanapatepec, al E. NE.....	19	Tequisitlan, al O.....	15
Santa María Chimalapa, al NE. 25		S. Francisco del Mar, al E. SE. 18	
Santa María Petapa, al N..... 19½		Tlacotepec, al N. ¼ NO..... 4	
San Mateo del Mar, al SE..... 3		Lahoyaga, al N. ¼ NO..... 7	
Chihuitlan, al N..... 12		Soledad, al N. ¼ NO..... 19	
Guichicovi, al N. NO..... 20		Santo Domingo, al N..... 19	
Huevea, al NO..... 20		Guienagati, al NO..... 18	
Rancho del Zapote, al N..... 14		Lachiguivi, al NO..... 15	

NÚMERO 2.

De México á Minatitlan 103½ leguas al E. SE.

	Leguas. Totales.	
DE MEXICO A:		
Veracruz [véase el núm. 1 de Veracruz].....	93½	93½
MINATITLAN [véase el núm. 23 de idem].....	70	163½

NÚMERO 3.

De México á la Barra de Goatzacoalcos 155 leguas al E. SE.

DE MEXICO A:		
Tacotalpan [véase el núm. 4 de Veracruz].....	103½	103½
Tesechoacan.....	10	113½
Guerrero.....	2	115½
Solenautla.....	8	123½
Paso de San Juan Michapa.....	1	124½
Acayucan.....	8	132½
Chitla.....	2	134½
Otiapa.....	10	144½
Tacoteno.....	1½	146
Paso de la Fábrica ó Minatitlan.....	1	147
BARRA DE GOATZACOALCOS.....	8	155

NÚMERO 4.

De México á Miaa, primer pueblo de Tehuantepec,
126 leguas al SE.

DE MEXICO A:		
Oaxaca [véase el núm. 1 de Oaxaca].....	107	107
San Dionisio [véase el núm. 21 de idem].....	14	121
MIAA: dos leguas antes de llegar á este punto está el lin- dero.....	5	126

2.º DE TEHUANTEPEC A VARIOS PUNTOS DEL TERRITORIO Y FUERA DE EL.

NÚMERO 5.

De Tehuantepec á Quezaltenango por Sacomilco
156 leguas al E. SE.

DE TEHUANTEPEC A:		
Istlatepec.....	7	7
La Venta.....	7	14
Niltepec.....	7	21

	Leguas.	Totales.
Sanatepec,	8	29
Tapana,	7	36
Llano Redondo, distrito de Tehuantepec.....	5	41
Punta	5	46
Tonalá.....	7	53
Ocuitapa.....	3	56
Las Marías.....	3	59
Palos.....	6	65
Mosquito.....	4	69
Pijijiapa.....	6	75
Río Bobo	7	82
Mapastepec, distrito de Tonalá.....	7	89
Escuintla.....	8	97
Pueblo Nuevo.....	4	101
Huista	6	107
Huehuetlan.....	6	113
Tapachula, cabecera del distrito de Soconusco	8	121
Tuxtla Chico.....	4	125
Petacalapa: el río de este nombre es el límite entre Quezaltenango, de Centro América, y el distrito de Tapachula, del Estado de Chiapas.....	2	127
Malacatan.....	2	129
San Pablo.....	4	133
Pié de la Cuesta.....	5	138
Palo Gordo.....	4	142
San Márcos.....	2	144
San Antonio.....	3	147
San Juan Oslucalco.....	6	153
QUEZALTENANGO, república de Guatemala.....	3	156

NÚMERO 6.

De Tehuantepec á la hacienda del Rosario 30 leguas al SO.

DE TEHUANTEPEC A:

Mazatan: la villa de Tehuantepec es muy poblada, tiene un río que se pasa en canoa en tiempo de aguas: Mazatan es hacienda de ganado, tiene buen camino y no se encuentran en ella recursos.....	6	6
Hacienda de Bamba: camino de playa, dos morros y pocos recursos	10	16
Hacienda de Garrapatero: camino de playa, un morro pedregoso y de cortos recursos.....	2	18
Pueblo de Huamelula: contiene dos mil almas, está situado		

	Leguas. Totales.	
á tres leguas de la playa, y se encuentran abundantes recursos	7	25
HACIENDA DEL ROSARIO: camino de costa y no se encuentran auxilios ningunos.....	5	30

NÚMERO 7.

De Tehuantepec al río Goatzacoalco, en el paso de la Puerta, 29 leguas al N.

DE TEHUANTEPEC A:		
Chihuitan	7	7
Petapa.....	8	15
Guichicovi.....	6	21
PASO DE LA PUERTA.....	8	29

NÚMERO 8.

De Tehuantepec al Antiguo Mal Paso 28½ leguas al N. NE.

DE TEHUANTEPEC A:		
Guichicovi [véase el número anterior].....	21	21
Boca del Monte.....	4	25
ANTIGUO MAL PASO.....	3½	28½

NÚMERO 9.

De Tehuantepec á Santa María Chimalapa 24 leguas al NE.

DE TEHUANTEPEC A:		
Ixtaltepeque.....	7	7
San Miguel Chimalapa.....	5	12
SANTA MARÍA CHIMALAPA.....	12	24

3. ° DE TEHUANTEPEC A LAS CAPITALES DE LOS ESTADOS LIMITROFES.

NÚMERO 10.

De Tehuantepec á Veracruz 106 leguas al N. NE.

DE TEHUANTEPEC A:		
Paso de San Juan [véase el núm. 23 de éstos].....	40	40
Acayucan.....	10	50
Veracruz [véase el núm. 23 de Veracruz].....	56	106

NÚMERO 11.

De Tehuantepec á San Cristóbal de Chiapas 96 leguas al E. NE.

	Leguas.	Totalos.
DE TEHUANTEPEC A:		
Sanatepec [véase el núm. 4 de éstos].....	29	29
Santa Efigenia	5	34
San Pedro.....	7	41
San Mateo.....	3	44
Maquilapa	2	46
Rancho de las Cruces.....	3	49
Zapote	4	53
Jiquipilas	4	57
Venta de Leon.....	5	62
Ocosocnautla	5	77
Tuxtla.....	8	75
Chiapas	3	78
Istapa	7	85
Zimatan.....	9	94
SAN CRISTOBAL.....	2	96

NÚMERO 12.

De Tehuantepec á Oaxaca 68 leguas al O. ¼ NO.

(Véase el número 21 de Oaxaca.)

OTROS VECINALES.

NÚMERO 13.

De Tonalá á Tapana 18 leguas al N. NE.

DE TONALA A:		
Hacienda de Jiltepec	2	2
Hacienda de los Limones.....	1½	3½
Hacienda del Rosario.....	1	4½
Hacienda de Guarda Lope.....	1½	4¾
Hacienda de la Pampa.....	1½	6½
Rio Lagartero.....	1½	6¾
Obrage de San Isidoro.....	1½	7
Hacienda de la Punta.....	1	8
Hacienda de Traspuntas.....	1½	8½
Rio Arenas	2	10½
Rayo.....	¾	11

	Leguas. Totales.	
Rio Mulato.....	2	13
Istultepea.....	2	15
TAPANA: este pueblo pertenece á Chiapas.....	3	18

NÚMERO 14.

De Tonalá á Dolores 11½ leguas al NE.

DE TONALA A:		
Hacienda de Guadalupe.....	4½	4½
Hacienda de la Calera.....	1½	5½
Rio de Lagartos.....	0½	5¾
Hacienda de la Candelaria.....	0½	6
Hacienda de Cerro Colorado.....	1	7
Hacienda de la Soledad.....	1	8
Hacienda de las Marias.....	2½	10½
DOLORES.....	1	11½

NÚMERO 15.

De Zocuapa á Tonalá por San Francisco del Mar 42 leguas al E. SE.

DE ZOCUAPA A:		
San Francisco.....	5	5
Hacienda del Pozo de San Juan.....	8	13
Hacienda de la isla de Leon.....	8	21
Barra de Tonalá.....	16	37
TONALA.....	5	42

NÚMERO 16.

De Jaltipan á Chinameca 2 leguas al N. NE.

POBLACION REDUCIDA DE GENTE DE RAZON: CABECERA DE CURATO,

NÚMERO 17.

De Jaltipan á Tesistepec, 3 leguas al SO.

NÚMERO 18.

De Jaltipan á Hidalgotitlan 8 leguas al S. SE.

MAL CAMINO. ESTA SITUADO A LA MARGEN DERGEHA DEL
GOATZACOALCOS. COLONIA FRANCESA.

NÚMERO 19.

De Acayucan á Testistepec 3 leguas al SE.

NÚMERO 20.

De Acayucan á Oluta 1 legua al S. SE.

NÚMERO 21.

De Acayucan á Sayula 3 leguas al O.

PUNTO DE POCA POBLACION DE INDIGENAS PINTOS; SIEMBRAN
TABACO Y MAIZ Y SE EMPLEAN EN EL CORTE DE MADERA.

NÚMERO 22.

De la Barra de Goatzacoalcos al Paso de S. Juan 30 leguas al O. S. O.

	<u>Leguas. Totales.</u>	
DE LA BARRA A:		
Paso Nuevo ó Barragantitlan: La Barra es punto militar, con un cuartel de mampostería y una batería con cinco bomberos de á 68, sin poblacion y escaso de recursos. El camino generalmente se hace por canoa, aunque hay otro por tierra. Paso Nuevo es un rancho situado á la márgen derecha del rio Goatzacoalcos; por este punto es por donde van los arrieros á Tabasco.....	4	4
Minatitlan: situado á la márgen izquierda del rio Goatzacoalcos, con trescientos habitantes, en su mayor parte extranjeros, con ochenta chozas. Su ramo de industria es el corte de madera de caoba. Temperamento caliente y mal sano, y situado en un terreno tan reducido que no permite estenderse mas, á causa de estar rodeado de esteros. El camino lo mismo que el anterior, en cuanto al viage que se hace en canoa ó por tierra.....	4	8
Cosoliacaque: poblacion de indígenas con ochocientos hombres disponibles para las armas; son laboriosos y cultivan los terrenos con siembras de maíz y frijol. El camino es plano en su mayor parte y á poco costo puede hacerse carretero. No se conoce piedra en él.....	3	11
Jaltipan: pueblo de indígenas con mas de ochocientos hombres para tomar las armas; siembran tabaco y cultivan el ixtle. Camino como el anterior.....	3	14
Soconusco: pueblo de indígenas con trescientos hombres útiles para las armas; cultivan el ixtle.....	5	19

	Leguas.	Totales.
Acayucan: es el pueblo de mas consideracion en esta parte oriental del territorio de Tehuantepec; se compone de gente de razon, tiene algun comercio, las casas son de mampostería, se cosecha tabaco, café y cacao. Camino de herradura, muy malo, especialmente en las aguas...	1	20
Paso de San Juan, ó Michapan: poblacion corta, gente de razon, y se emplea en la siembra de algodón y corte de caoba. En este punto desembarcan los efectos que se remiten de Veracruz y Tlacotalpan. Camino bueno.....	10	30

NÚMERO 23.

**De la Barra de Goatzacoalcos á la Barra de la Ventosa,
75 leguas al S. SO.**

DE LA BARRA A:

Paso de San Juan (véase el núm. 22 de éstos).....	30	30
Paso de la Puerta.....	11	41
Guichicovi.....	8	49
Petapa.....	6	55
Chihuitan.....	8	63
Tehuantepec.....	7	70
LA VENTOSA.....	5	75

CHIAPAS.

1. ° DE MEXICO A LA CAPITAL, A LAS CABECERAS DE
DISTRITO Y DE PARTIDO.

NÚMERO 1.

- De México á S. Cristóbal, capital, 287 leguas al E. SE. [1]

	Leguas. Totales.	
DE MEXICO A:		
Oaxaca [véase el núm. 1 de los itinerarios de Oaxaca]...	107	107
S. CRISTOBAL [véase el núm. 21 de los mismos].....	180	287

NUMERO 2.

De México á S. Cristóbal por Alvarado 290½ leguas al E. SE.

DE MEXICO A:		
Alvarado (véase el núm. 9 de los itinerarios de Veracruz)	104½	104½
S. CRISTOBAL (véase el núm. 42 de éstos).....	186	290½

[1] Este Estado linda al NE. con Yucatan en las ruinas del Palenque y el Peter-Itzá, de por medio el rio de Usumacinta: al NO. despoblado, linda con los Estados de Veracruz y Oaxaca; por Comitán al E. SE. el rio Nenton, Suchitepequez en Centro-América y el Pacífico. Al O. SO. con Tonalá y su valle entre el Pacífico y Tapaná, el rio Sesecapa de por medio linda con Tehuantepec. Al O. con Oaxaca en el cerro nombrado el Chilillo, mas allá de la Gineta: al N. con Tabasco y con el cerro de Sinamatan y el rio Mezcalapa: al SO. con el mar Pacífico que limita los Distritos de Tuxtla y de Tapachula.

Circundan á esta capital los pueblos siguientes.

	legs.		legs.
Ecatepec, al SO.....	$\frac{1}{2}$	Chamula, al NO.....	2
Teopixca, al SE.....	6	Acala ó Acayan, al SO.....	8
Amatenango, al SO.....	7	Huistlan, al NE.....	6
Zinacantan, al O.....	2	Totolapa, al SO.....	10
S. Lucas, al SO.....	6	Chiapilla, al SO.....	8
Aguacatanango, al SO.....	10	Oechuc ó Teultepec, al NE.....	10

NÚMERO 3.

De México á Tapachula,

CABECERA DEL DISTRITO DEL SE., 296 LEGUAS AL SE.

		Leguas.	Totales.
DE MEXICO A:			
Tehuantepec [véase el núm. 1 de Tehuantepec].....		175	175
TAPACHULA [véase el núm. 5 del mismo].....		121	296

Circundan á Tapachula los pueblos siguientes.

	legs.		legs.
Ayutla, al SE.....	10	Tuxtla chico, al E. NE.....	4
Metapa, al E. SE.....	4	Mazatlan, al S. SE.....	6
Huehuetlan, al NO.....	8	El mar Pacifico, al S.....	8

NÚMERO 4.

De México á Comitán,

CABECERA DEL DISTRITO, DEL S., 307 LEGUAS AL E. SE.

		Leguas.	Totales.
DE MEXICO A:			
San Cristóbal [véase el núm. 1 de estos itinerarios].....		287	287
Amaltenango.....		8	295
Yalpujui [lugar].....		4	299
COMITAN.....		8	307

Circundan á Comitán los pueblos siguientes.

	legs.		legs.
Zapaluta, al SE.....	4	Pinola al.....	7
Socoltenango, al.....	6	Chicomocelo, al SO.....	18

NÚMERO 5.

De México á Tuxtla,

CABECERA DEL DISTRITO DEL O. 266 LEGUAS AL E. SE.

	Leguas.	Totales.
DE MEXICO A:		
Oaxaca (véase el núm. 1 de los itinerarios de Oaxaca....)	107	107
TUXTLA (véase el núm. 21 de los mismos).....	159	266

Circundan á Tuxtla los pueblos siguientes:

	legs.		legs.
Chiapas, al E.....	3	Suchiapa, al E. SE.....	4
Ixtapa, al E. NE.....	10	Soyaló, al.....	12
Ocosocuaula, al SO.....	8	Chicoasen, al N. NE.....	12
Usumacinta, al N. NE.....	13		

NÚMERO 6.

De México á Chilon,CABECERA DEL DISTRITO DEL NE. Y DEL PARTIDO DE BULGIL,
314 LEGUAS AL E. SE.

	Leguas.	Totales.
DE MEXICO A:		
San Cristóbal [véase el núm. 1 de éstos]	287	287
Huistan.....	6	293
Concul	8	301
Sitalá.	8	309
CHILON.....	5	314

Circundan á Chilon los pueblos siguientes.

	legs.		legs.
Bachajon, al NE.....	3	Yajalon, al NO.....	4
Petalcingo, al.....	7	Tila, al.....	8
Tumbalá, al N.....	8		

NÚMERO 7.

De México á Simojovel,CABECERA DEL DISTRITO DEL N. Y DEL PARTIDO DE CUCULO,
258 LEGUAS AL E. SE.

	Leguas.	Totales.
DE MEXICO A:		
Alvarado [véase el núm. 9 de los itinerarios de Veracruz].	104	104

	Leguas. Totales.	
Huimanguillo [véase el núm. 23 de los mismos].....	110½	215
Pichucalco	15	230
Nicapa.....	5	235
Susuchiapa.....	3	238
Amatlan.....	5	243
Xitotol.....	3	246
SIMOJOVEL.....	12	258

Circundan á Simojovel los pueblos siguientes.

	legs.		legs.
Huiteupan, al N.....	2	San Juan, al S. SE.....	4
Sta. Catalina Hueiteupan, al N.	2	Xitotol, al SO.....	12
San Pedro Hueiteupan, al NO..	3	Amatlan, al NO.....	15
Sabanilla, al.....	16	Moyas, al.....	20
Pueblo Nuevo Xitotol, al O. SO.	10		

NÚMERO 8.

De México á Pichucalco,

CABECERA DEL DISTRITO DEL NO. 230 LEGUAS AL E. SE.

[Véase el número anterior.]

Circundan á Pichucalco los pueblos siguientes.

	legs.		legs.
Chapultenango, al S. SO.....	6	Istacomitan, al SO.....	5
Istapangajoya, al.....	6	Sulusuchiapa, al.....	8
Nicapa, al S. SO.....	5	Sunuapa, al O. ¼ SO.....	8
Santa María Magdalena.....	} 14	Ostuacan, al SO.....	12
Coalpitán, al SO.....		Zayula, al O. SO.....	15

NÚMERO 9.

De México al Palenque,

CABECERA DE PARTIDO, 342 LEGUAS AL E. SE.

	Leguas. Totales.	
DE MEXICO A:		
San Cristóbal [véase el núm. 1 de éstos].....	287	287
Chilon [véase el núm. 6 de idem].....	27	314
Yajalon.....	4	318

	Leguas.	Totales.
Tumbalá.....	4	322
Sabaná.....	8	330
PALENQUE.....	12	342

NÚMERO 10.

De México á la raya de Guatemala por Soconusco, que es el rio Petacalapa, 302 leguas al SE.

DE MEXICO A:		
Tehuantepec [véase el núm. 1 de Tehuantepec].....	175	175
PETACALAPA, límite en medio del rio [véase el núm. 3 de los mismos]	127	302

NÚMERO 11.

Otro por San Cristóbal de Chiapas á Lenton 328 leguas al SE.

DE MEXICO A:		
San Cristóbal [véase el núm. 1 de éstos].....	287	287
Teopisca.....	6	293
Amatenango.....	2	295
Yalpujui: lugar.....	4	299
Comitan.....	8	307
Juncaná.....	6	313
San José: lugar.....	6	319
LENTON, límite con Guatemala.....	9	328

2. ° DE SAN CRISTOBAL A LAS CABECERA DE DISTRITO Y OTROS PUNTOS DEL ESTADO.

NÚMERO 12.

De San Cristóbal de Chiapas á Tapachula 121 leguas al S. SO.

DE SAN CRISTOBAL A:		
Comitan [véase el núm. anterior].....	20	20
Zapaluta.....	4	24
Jiquipilas.....	8	32
Sintala.....	5	37
Pigigiapa.....	38	75
TAPACHULA [véase el núm. 5 de Tehuantepec] (1).....	46	121

(1) Esta travesía se hacia antiguamente por la Sierra, y se acortaba el camino poco mas de la mitad; mas hoy está abandonado y perdido.

NÚMERO 13.

De San Cristóbal á Comitán 20 leguas al S.

[Véase el número 11 de éstos.]

NÚMERO 14.

De San Cristóbal á Tuxtla,
CABECERA DE DISTRITO, 21 LEGUAS AL O. $\frac{1}{4}$ SO.

[Véase el núm. 21 de los itinerarios de Oaxaca.]

NÚMERO 15.

De San Cristóbal á Chilon,
CABECERA DE DISTRITO, 27 LEGUAS AL NE.

[Véase el número 6 de éstos.]

NÚMERO 16.

De San Cristóbal á Simojovel 20 leguas al N.

DE SAN CRISTOBAL A:

Santiago.....	8	8
San Juan.....	8	16
SIMOJOVEL.....	4	20

NÚMERO 17.

De San Cristóbal á Pichucalco,
DISTRITO DEL NO. Y CABECERA DEL PARTIDO DE LAS RIVERAS,
48 LEGUAS AL NO.

DE SAN CRISTOBAL A:

Santa Catalina Panteló.....	14	14
Chicoasen.....	8	22
Sulusuchiapa.....	18	40
Chapultenango.....	2	42
Istacomitan.....	1	43
PICHUCALCO.....	5	48

NÚMERO 18.

De San Cristóbal al Palenque,
CABECERA DE PARTIDO, 55 LEGUAS AL NE.

[Véase el núm. 9 de éstos.]

NÚMERO 19.

De San Cristóbal á Yalisjao 40 leguas al E.

	Leguas.	Totales.
DE SAN CRISTOBAL A:		
Zapaluta [véase el núm. 12 de éstos].....	24	24
YALISJAO, punto fronterizo, raya de Centro América.....	16	40

NÚMERO 20.

De San Cristóbal á Tuxtla Chico 125 leguas al S. SO.

DE SAN CRISTOBAL A:		
Tapachula [véase el núm. 12 de éstos].....	121	121
TUXTLA CHICO.....	4	125

NÚMERO 21.

De San Cristóbal a rio Sese capa, límite entre los distritos de Tuxtla y Tapachula, 97 leguas al SO.

DE SAN CRISTOBAL A:		
Pigigiapa [véase el núm. 12 de éstos].....	75	75
Rio Bobo.....	7	82
Mapastepec.....	7	89
RIO SESECAPA: este rio divide los partidos de Tuxtla y Tapachula.....	8	97

NÚMERO 22.

De San Cristóbal a Tonalá,
CABECERA DE PARTIDO, 56 LEGUAS AL O. SO.

DE SAN CRISTOBAL A:		
Sintalapa [véase el núm. 12 de éstos].....	37	37
TONALA: dista tres leguas de la bahía.....	19	56

NÚMERO 23.

De San Cristóbal a Santa Catalina Pantelo 14 leguas al NO.

	Leguas.	Totales.
DE SAN CRISTOBAL A:		
San Miguel Mitontic.....	5	5
San Andrés, cabecera del partido de Coronas.....	1	6
Santa María Magdalena.....	2	8
Santa Marta.....	1	9
San Bartolomé Plátanos.....	2	11
SANTA CATALINA PANTELO.....	3	14

NÚMERO 24.

De San Cristóbal a San Pablo Chalchiquitan 9 leguas al N.

DE SAN CRISTOBAL A:		
San Miguel Mitontic.....	5	5
San Pedro Chendó.....	1	6
San Pablo Chalchiquitan.....	3	9

NÚMERO 25.

De San Cristóbal a Chicoasen 22 leguas al NO.

DE SAN CRISTOBAL A:		
San Gabriel.....	12	12
Soyaló.....	4	16
Usumacinta.....	4	20
CHICOASEN.....	2	22

NÚMERO 26.

De San Cristóbal a Mapastepec 92 leguas al SO.

DE SAN CRISTOBAL A:		
Tonalá [véase el núm. 22 de éstos].....	56	56
MAPASTEPEC [véase el núm. 5 de Tehuantepec] (1).....	36	92

NÚMERO 27.

De San Cristóbal á Zayula 56 leguas al NO.

DE SAN CRISTOBAL A:		
Istacomitan [véase el núm. 17 de éstos].....	43	43

(1) A ocho leguas de distancia hácia el Oriente, está el arroyo llamado Sesecapa, que es el lindero entre Soconusco y Tonalá.

	Leguas.	Totales.
Istapangajoya.....	2	45
Ostuacon.....	5	50
Sunuapa.....	2	52
ZAYULA (1).....	4	56

NÚMERO 28.

**De San Cristóbal á Copainalá,
CABECERA DEL PARTIDO DE ZOQUES 27 LEGUAS AL O. NO.**

DE SAN CRISTOBAL A:		
Santa Catalina Panteló [véase el núm. 23 de éstos].....	14	14
Usumaciata.....	6	20
COPAINALÁ.....	7	27

NÚMERO 29.

De San Cristobal á Tecpatan ó Tecpatl 31 leguas al NO. ¼ O.

DE SAN CRISTOBAL A:		
Copainalá [véase el número anterior].....	27	27
TECPATAN ó TECPATL.....	4	31

NÚMERO 30.

De San Cristóbal a Quechula ó Quecholli 30 leguas al O. ¼ NO.

DE SAN CRISTOBAL A:		
Copainalá [véase el núm. 28 de éstos].....	27	27
QUECHULÁ ó QUECHOLLI.....	3	30

NÚMERO 31.

De San Cristóbal a Coapilla 29 leguas al NO. ¼ O.

DE SAN CRISTOBAL A:		
Copainalá [véase el núm. 28 de éstos].....	27	27
COAPILLA.....	2	29

NÚMERO 32.

De San Cristóbal á Ocotepec 31 leguas al O. NO.

DE SAN CRISTOBAL A:		
Copainalá [véase el núm. 28 de éstos].....	27	27
OCOTEPEC.....	4	31

(1) El río de Teapa es navegable hasta Tabasco, lo que hace al pueblo de Suluschiapa de importancia comercial.

NÚMERO 33.

De San Cristóbal a Pantepec 27 leguas al NO.

	Leguas.	Totales.
DE SAN CRISTOBAL A:		
San Bartolomé Plátanos [véase el núm. 23 de éstos].....	11	11
Pueblo Nuevo Xitotol.....	9	20
San Bartolomé Ginebra.....	6	26
PANTEPEC.....	1	27

NÚMERO 34.

De San Cristobal a Tapalapa 29 leguas al NO.

DE SAN CRISTOBAL A:		
Coapinalá [véase el núm. 28 de éstos].....	27	27
TAPALAPA.....	2	29

NÚMERO 35.

De San Cristobal a Tapilula 28 leguas al NO.

DE SAN CRISTOBAL A:		
Pantepec [véase el núm. 33 de éstos].....	27	27
TAPILULA.....	1	28

NÚMERO 36.

**De San Cristobal a San Bartolomé Ginebra o Comistlahuacan
26 leguas al NO.**

[Véase el número 33 de éstos.]

NÚMERO 37.

De San Cristobal a Ishuatan 30 leguas al NO.

DE SAN CRISTOBAL A:		
Coapilla [véase el núm. 31 de éstos].....	29	29
ISHUATAN.....	1	30

NÚMERO 38.

De San Cristobal a Tetuapax 30 leguas al NO.

DE SAN CRISTOBAL A:		
Pueblo Nuevo Xitotol [véase el núm. 33 de éstos].....	20	20
TETUAPAN.....	10	30

NÚMERO 39.

De San Cristóbal á Ococingo,
CABECERA DEL PARTIDO DE JATATE, 24 LEGUAS AL E. $\frac{1}{4}$ NE.

	Leguas. Totales.	
DE SAN CRISTOBAL A:		
Huistan	6	6
Tenango	11	17
OOCINGO	7	24

NÚMERO 40.

De San Cristóbal á Ayutla 129 leguas al S.

DE SAN CRISTOBAL A:		
Tapachula [véase el núm. 12 de éstos]	121	121
Metapa	4	125
AYUTLA	4	129

NÚMERO 41.

De San Cristóbal á Escuintla,
CABECERA DE PARTIDO, 97 LEGUAS AL S. SO.

DE SAN CRISTOBAL A:		
Pigigiapa [véase el núm. 12 de éstos]	75	75
ESCUINTLA (véase el núm. 5 de Tehuantepec)	22	97

§.º DE SAN CRISTOBAL DE CHIAPAS A LAS CAPITALS
DE LOS ESTADOS LIMITROFES.

NÚMERO 42.

De San Cristóbal á Veracruz 203 leguas al NO.

DE S. CRISTOBAL A:		
Pueblo de Sinacanta: camino quebrado, montuoso y frio; se pasa un rio pequeño; tiene recursos	4	4
Pueblo de Ixtapa: camino quebrado, montuoso y templado; se atraviesa Rio Hondo, y otros dos rios pequeños, el Próspero y Buñero; tiene recursos	7	11
Pueblo de San Gabriel: camino quebrado, montuoso y caliente; tiene recursos	5	16
Pueblo de Usumacinta: camino quebrado, montuoso y ca-		

	Leguas.	Totales.
liente, llevando el rio Grande de Chiapas á la izquierda: con recursos.....	5	21
Chicoasen: camino quebrado, montuoso y caliente: con recursos.....	3	24
Coapilla: camino quebrado, montuoso y caliente; en su tránsito hay un rio pequeño; tiene recursos.....	8	32
Ocotepec: camino como el anterior; en su tránsito hay tres arroyos; tiene recursos.....	5	37
Chapultenango: camino quebrado, montuoso y caliente; se pasa el rio de la Mónica y tres mas, todos vadeables; con recursos.....	8	45
Nicapa: camino, quebrado como el anterior; en su tránsito se encuentran cinco arroyos; tiene recursos.....	5	50
Sunuapa: camino quebrado, montuoso y caliente; se encuentran cuatro arroyos; tiene recursos.....	5	55
Paso Real: camino como el anterior, y en su tránsito se encuentran varios arroyos, y el rio de Sunuapa se atraviesa dos veces; tiene recursos.....	5	60
Boca del Platanal: camino quebrado y como el anterior; se atraviesa el rio del propio nombre; tiene recursos.....	5	65
Pueblo de Huimanguillo: camino como el anterior: se atraviesa el rio Mescalapa; tiene recursos.....	6	71
Pueblo de Ocuapa: camino llano, montuoso y caliente; se atraviesan varios rios y fangales: tiene recursos.....	4	75
Paso Real de San Antonio Sanapa: camino como el anterior: se pasa un rio y tres arroyos; tiene recursos.....	6	81
Hacienda del Rosario: camino como el anterior, con varios arroyos; tiene recursos.....	6	89
Potrero de Tembladeras: camino llano, fangoso y caliente, con muchas tembladeras; tiene recursos.....	4	93
Rancho de Tío Antonio: camino llano, fangoso y caliente, con varios zanjones de agua, tiene recursos.....	6	99
Hacienda de Urgel: camino como el anterior; tiene algunos recursos.....	8	107
Rancho de San José; camino llano, fangoso y caliente; tiene algunos recursos.....	5	112
Pueblo de Teposapa: camino como el anterior, se atraviesa un rio en canoa; tiene recursos.....	5	117
Pueblo de Moloacan: camino como el anterior, con algunos arroyos; tiene recursos.....	9	126
Paso Nuevo del Rio Goatzacoalcos: camino llano, montañoso y caliente, con varios arroyos; tiene algunos recursos.	3	129
Pueblo de Tacoteno: camino llano y caliente con algunos arroyos; tiene algunos recursos.....	2	131
Cosuliacaque: camino llano y templado, con quince arroyos; tiene algunos recursos.....	3	134

	Leguas. Totales.	
Pueblo de Jaltipan: camino llano y templado; con arroyos; tiene algunos recursos.	3	137
Pueblo de Soconusco: camino como el anterior, con tres arroyos; tiene recursos	4	141
Pueblo de Acayucan: camino llano y caliente y se atraviesa el rio del mismo nombre; tiene recursos	2	143
Hacienda de Nopalapa: camino llano y templado; se pasan dos arroyos; tiene recursos.	10	153
Hacienda de la Viuda: camino llano y caliente, con seis arroyos; tiene recursos	10	163
Rancho que se ignora su nombre: camino llano y caliente; se atraviesa un rio grande en canoa: tiene algunos recursos.	8	171
Tacotalpa: camino llano y caliente; se atraviesa el rio anterior; tiene recursos.	6	177
Villa de Alvarado: camino llano y caliente; se pasa el rio de la Barra.	12	189
Villa de Medellin: camino de playa y caliente; se pasa el rio del mismo nombre en canoa: tiene recursos.	9	198
VERACRUZ: camino llano y caliente con varios arroyos (1).	5	203

NÚMERO 43.

De San Cristóbal de Chiapas á Guatamala 128 leguas al SE.

DE SAN CRISTOBAL A:

Lenton, limite de Chiapas y Guatemala (vease el núm. 11 de éstos)	41	41
San Andrés	4	45
Jacaltenango	3	48
Todos Santos	9	57
Chiantla	10	67
Huehuetenango	1	68
Agua Caliente	10	78
Quesaltenango	9	87
Totonicapan	5	92
Solola	10	102
Patzum	8	110
Patzicia	3	113

(1) Del pueblo de Huimanguillo se puede caminar embarcado hasta el Paso Real de San Antonio Sanapa, y de aquí, caminando tres leguas por tierra, puede volverse á embarcar hasta Paso Nacional de Gozacacoals, y en Acayucan puedo hacerse lo mismo hasta Veracruz.

	Leguas.	Totales.
Chimaltenango	3	116
Zumpango	3	119
GUATEMALA	9	128

NÚMERO 44.

De San Cristóbal de Chiapas á San Juan Bautista de Tabasco
82 leguas al N. NO.

DE SAN CRISTOBAL A:

Hacienda de Cacaté.....	7	7
Hacienda de Bochil.....	7	14
Jitotol.....	3	17
Pueblo Nuevo Jitotol.....	4	21
San Bartolomé Ginebra: aquí comienza la serranía que hace malo el camino. A tres y media leguas se pasa el rio durazno á vado en las secas; pero en las aguas basta un solo aguacero para que quede intransitable por algunas horas.....	6	27
Tapilula: mal camino y serranías: aquí se pasa el rio que lleva el nombre del pueblo, y una legua antes el rio Salvador, que son de las mismas circunstancias que el anterior.....	2	29
Ishuatan.....	2	31
Hacienda de Isacualpa, pueblo: se pasa el rio del mismo nombre, que está á orillas del pueblo: es de la misma manera que los anteriores.....	3	34
Sulusuchiapa, pueblo: se pasa el rio del mismo nombre cuatro leguas antes se pasa el rio Montanita, y media legua antes del pueblo el rio negro, de la misma condicion que los anteriores.....	6	40
Istacomitan, pueblo.....	3	43
Pueblo Nuevo Pichucalco: se pasa el rio Istacomitan que orilla al pueblo, tiene vado y es como los anteriores....	5	48
Hacienda del Anfre: línea divisoria con Tabasco.....	6	54
Teapa de Tabasco, villa: primera poblacion de Tabasco: tiene un rio á un lado, que se pasa por el vado ó en canoa, segun el tiempo; siete leguas antes se pasa el rio Co-sautlapa en canoa por ser hondo, y cuatro leguas antes el rio San Nicolás, que se escusa cuando es intransitable por las lluvias: en esta villa cesan las serranías y sigue el camino hasta San Juan Bautista, llano y bueno, aunque algo fangoso en tiempo de lluvias.....	8	62
SAN JUAN B. DE TABASCO: en Pueblo Nuevo de las Raíces, que está á catorce leguas de Teapa, se pasa el rio de la Sierra en canoa, y siete leguas antes de San Juan Bau-	-	-

	Leguas.	Totales.
tista, el rio Limon, que tiene puente; despues el rio Grijalva en canoa, y luego, tres leguas antes de dicha ciudad, el rie Chiflon, del mismo modo.....	20	82

NÚMERO 45.

Otro más directo de San Cristóbal de Chiapas á San Juan B. de Tabasco 61 leguas al N. NO.

DE SAN CRISTOBAL A:

Pueblo de San Andrés: camino quebrado y frio, con recursos.....	6	6
Plátanos: camino quebrado y caliente con algunas cuestras, con recursos.....	5	11
Pueblo de San Juan: idem idem idem, con recursos.....	5	16
Pueblo de Simojovel: idem idem idem con lomerías; hay recursos.....	4	20
Pueblo de San Pedro: camino como el anterior, con recursos.	3	23
Pueblo de Sacaltic: camino quebrado montuoso y caliente, con recursos.....	6	29
Pueblo de Amatlan, último del Estado de Chiapas: camino muy malo y caliente, en el que no entran bestias de silla ni de carga, y se transita con indígenas; con algunos recursos.....	6	35
Pueblo de Tapipilapa: mal camino y caliente, no transitan bestias; con algunos recursos.....	5	40
Pueblo de Tacotalpa.....	5	45
Pueblo de Jalapa: camino montuoso y fangoso, con recursos.	6	51
Pueblo Nuevo de las Raíces.....	4	55
SAN JUAN BAUTISTA: camino montuoso y fangoso, hay que atravesar el Rio Grande de Tabasco.....	6	61

NÚMERO 46.

De San Cristóbal á Tehuantepec 98 leguas al O. SO.

DE SAN CRISTOBAL A:

Jiquipilas [véase el núm. 11 de Tehuantepec].....	39	39
Sintalapa.....	5	44
Hacienda de San Antonio.....	2	46
Hacienda de Macuilapa.....	2	48
Hacienda de Dolores.....	7	55
Tapana.....	7	62
TEHUANTEPEC (véase el núm. 21 de Oaxaca).....	36	98

NÚMERO 47.

De San Cristóbal de Chiapas á Oaxaca 180 leguas al O. $\frac{1}{4}$ NE.

[Véase el número 21 de los itinerarios de Oaxaca.]

NÚMERO 48.

De San Cristóbal de Chiapas á Mérida de Yucatan 175 $\frac{1}{2}$ leguas al NE.

	Leguas.	Totales.
DE SAN CRISTOBAL A:		
Palenque (véase el núm. 9 de éstos).....	55	55
Pueblo de los Rios: camino llano y caliente con rancherías, y se pasa el rio caudaloso de Usumacinta en canoas: el pueblo tiene recursos, y entre él y el siguiente está el lí- mite con Yucatan.....	12	67
Pueblo de Chablé: camino llano y caliente, con cuatro rios que en tiempo de aguas suelen no dar vado por algunos días; los laterales son montañas, y el pueblo está situado en medio de una de ellas, y es el primero del Estado de Yucatan; con recursos.....	38 $\frac{1}{2}$	105 $\frac{1}{2}$
Pueblo de Sahcaben: camino llano, montuoso y caliente, con un pequeño arroyo; con recursos.....	12	117 $\frac{1}{2}$
Champton: como el anterior.....	8	125 $\frac{1}{2}$
Seiva-playa: camino llano, montuoso y caliente, se pasa un rio que da vado; con recursos.....	6	131 $\frac{1}{2}$
Lerma: camino llano, montuoso y caliente, con algunas ne- rias para surtirse de agua; con recursos.....	5	136 $\frac{1}{2}$
Campeche: camino llano, desmontado y caliente, con re- cursos.....	1	137 $\frac{1}{2}$
MÉRIDA: capital de Yucatan [véase el núm. 25 de los iti- nerarios de Veracruz].....	38	175 $\frac{1}{2}$

4.º OTROS VECINALES DEL MISMO ESTADO.

NUMERO 49.

De Comitán á Sabinal, rumbo de Cuibío, 23 leguas al E. SE.

DE COMITAN A:		
Zapaluta.....	4	4
Hacienda de Santa Ana.....	4	8
Hacienda de San Joaquin.....	2	10
Rancho de San Felipe.....	2	12

	Leguas.	Totales.
San Gregorio	2	14
Altamira	5	19
Tres Cruces	2	21
SABINAL: límite de las repúblicas de México y Guatemala.	2	23

NÚMERO 50.

**De Comitán á Rancho Lúcas, raya del Estado por Coneta,
18 leguas al E.**

DE COMITAN A:		
Zapaluta	4	4
San Pedro, Costa Rica	6	10
Coneta: pueblo arruinado	3	13
Lagartero: rio	2	15
Dolores: rio	1	16
RANCHO LUCAS: límite con Guatemala	2	18

NÚMERO 51.

De Comitán á la Raya por San José 17 leguas al NE.

DE COMITAN A:		
Jucaná	5	5
San José	6	11
A LA RAYA	6	17

NÚMERO 52.

De Comitán á la Raya por Sacchana 16 leguas al E. SE.

DE COMITAN A:		
Tepanenapa	10	10
Sacchana	2	12
PIEDRA REDONDA	4	16

NÚMERO 53.

De Comitán á Ocosocuintla 45 leguas al SO.

DE COMITAN A:		
Zoyatitlan	10	10
Villa de San Bartolomé	4	14

	Leguas. Totales.	
Hacienda de la Herradura.....	8	22
Hacienda del Zapote.....	8	30
Ciudad de Tuxtla.....	7	37
Ocosocvauxta.....	8	45

NÚMERO 54.

De Bachajon al Palenque 23 leguas 1,050 varas al N. NE.

NOTA. Este camino está medido y se abrió en 1825: no se continuó su tránsito porque siendo el objeto proteger el comercio para adquirir objetos de Guatemala, era entonces éste poco considerable con aquella nación; y además porque este camino pasando por despoblado, exigía atravesar por los ríos Tulipa, Bacan y Chacamas en canoas en tiempo de aguas, así como también atravesaba el Pasita y Hamaca, muy pedregosos y de corriente precipitada. Nótese que esta vía es mas corta que la que se ha marcado en el núm. 18, en cerca de 8 leguas.

TERRITORIO DE TLAXCALA.

1.º DE MEXICO A LA CAPITAL, A LAS CABECERAS DE PARTIDO Y OTROS PUNTOS.

NÚMERO 1.

De México á Tlaxcala, capital del territorio, 26 leguas al E.

	Leguas. Totales.	
DE MEXICO A:		
San Martín Tezmelucan (véase el núm. 70 de los itinerarios de México).....	21	21
La hacienda de San Felipe Ixtacuixtla.....	2½	23½
Panotla.....	1½	25
TLAXCALA.....	1	26

Pueblos que circundan á Tlaxcala.

	legs.		legs.
Nativitas, al SO.....	3	Santiago Michac, al S. SO.....	3½
San Vicente Xiloxoshicoyan, al O. SO.....	2½	Santo Tomas Jochitlan, al S. SO	3
San Rafael Tenanycca, al O. ¼ SO.....	4½	Santa Elena Michacatitlan, al S. SO.....	4
San Miguel Xochitecatitlan, al SE.....	4	Santiago Tetla, al NE.....	5
San Miguel del Milagro al SO..	3½	San Juan del Rio, al N. NE....	5
Ixtlacuistla, al O. N O.....	2½	Tepoyanco, al S.....	2
		San Pablo del Monte, al S.....	6
		Santa Ana Chiautenpan, al E. SE	1

	legs.		legs.
Zacatelco, al S.....	3	Contla, al E. $\frac{1}{4}$ NE.....	1 $\frac{1}{2}$
Teolocholco, al S. SE.....	3	Yauhquemecan, al N. NE.....	3
Petatitlan, al E.....	1	Zunpantepec, al E. NE.....	4
Santa Cruz Tlaxcala, al E. NE	2 $\frac{1}{2}$	Istenco, al SE.....	8 $\frac{1}{2}$
Xaltocan, al NE.....	4	San Juan Quetzalcoapan, al E.	
Zitlaltepec, al SE.....	9 $\frac{1}{2}$	NE.....	5 $\frac{1}{2}$
Cuapiaxtla, al E. $\frac{1}{4}$ SE.....	10		

NÚMERO 2.

De México á Huamantla,
CABECERA DE PARTIDO, 37 LEGUAS AL E. $\frac{1}{4}$ SE.

(Véase el núm. 3 de los itinerarios de Veracruz.)

Circundan á Huamantla los pueblos siguientes.

	legs.		legs.
San Juan Ixtenco, al S. SE....	1 $\frac{1}{2}$	Zitlatepec, al S. SE.....	3
Cuapiaxtla, al E. NE.....	3	Nopalucan, al E. SE.....	3 $\frac{1}{2}$
Acaxete, al S. $\frac{1}{4}$ SE.....	6	Amozoc, al S. SE.....	6
Zunpantepec, al NO.....	5	Santa Cruz Tlaxcala, al NO....	5 $\frac{1}{2}$

NÚMERO 3.

De México á Tlaxco,
CABECERA DE PARTIDO, 36 LEGUAS AL N. NE. (1)

DE MEXICO A:	Leguas.	Totales.
Tlaxcala [véase el núm. 1 de éstos].....	26	26
Santa María Belen, rancho.....	1 $\frac{1}{2}$	27 $\frac{1}{2}$
San Dionisio, pueblo.....	1 $\frac{1}{2}$	29
Zacatepec.....	1 $\frac{1}{2}$	30 $\frac{1}{2}$
La Trasquila, pueblo.....	0 $\frac{1}{2}$	30 $\frac{1}{2}$
Zacapexco, idem.....	2 $\frac{1}{2}$	33 $\frac{1}{2}$
San Baltazar, idem.....	0 $\frac{1}{2}$	34
Payuca, idem.....	1	35
TLAXCO.....	1	36

Circundan á Tlaxco los pueblos siguientes.

	legs.		legs.
Cuapiaxtla, al S. SE.....	10	Zunpantepec, al S. SO.....	7
Hueyotlipan, al O. SO.....	7 $\frac{1}{2}$	Ixtacuixtla, al SO.....	10

(1) Hay otro camino mas corto de 30 leguas á Tlaxco, pero ignoramos los pormenores.

	legs.	legs.
Santa Cruz Tlaxcala, al S. SO..	7	Yauhquemecan, al SO..... 6
Contla, al S. SO.....	8	Santiago Tetla, al S. SO..... 5

Nopalucan, Acaxete y Amozoc, pertenecen al Estado de Puebla.

NÚMERO 4.

De México á Hueyotlipan 31 leguas al N. NO.

	Leguas.	Totales.
DE MEXICO A:		
Panotla [véase el núm. 1 de éstos].....	25	25
Santa María.....	1	26
Temezontla, la Defensa.....	1	27
San Mateo.....	1	28
San Sebastian, hacienda.....	$\frac{1}{2}$	28 $\frac{1}{2}$
Santa María Ixcotlan.....	$\frac{1}{2}$	29 $\frac{1}{2}$
HUEYOTLIPAN	1 $\frac{1}{2}$	31

2. ° DE LA CAPITAL A LAS CABECERAS DE LOS PARTIDOS.

NÚMERO 5.

De Tlaxcala á Huamantla 9 leguas al E.

(Véase el número 3 de Veracruz.)

NÚMERO 6.

De Tlaxcala á Tlaxco 10 leguas al N. NE.

[Véase el número 3 de éstos.]

NÚMERO 7.

De Tlaxcala á Hueyotlipan 7 leguas al S. SO.

DE TLAXCALA A:		
Panotla	1	1
HUEYOTLIPAN [véase el núm. 4 de éstos].....	6	7

2. ° DE LA CAPITAL A LAS DE LOS ESTADOS LIMITROFES.

NÚMERO 8.

De Tlaxcala á Puebla 8 leguas al S.

[Véase el núm. 57 de Puebla.]

NÚMERO 9.

De Tlaxcala á Veracruz 68 leguas al E.

(Véase el número 3 de Veracruz.)

NÚMERO 10.

De Tlaxcala á Toluca 42 leguas al O. $\frac{1}{4}$ SO.

	Leguas. Totales.	
DE TLAXCALA A:		
México (véase el núm. 1 de éstos).....	26	26
TOLUCA (véase el núm. 1 de Michoacan).....	16	42

4.º OTROS VECINALES DEL INTERIOR DEL TERRITORIO.

NÚMERO 11.

De Huamantla á Hueyotlipan 13 leguas al NO.

DE HUAMANTLA A:		
San Juan Quetzalcoapan	4	4
Zumpantepec	1	5
San Dionisio Yauhquemecan.....	2 $\frac{1}{2}$	7 $\frac{1}{2}$
HUEYOTLIPAN	5 $\frac{1}{2}$	13

NÚMERO 12.

De Huamantla á Tlaxco 12 leguas al N.

DE HUAMANTLA A:		
Zumpantepec.	5	5
Santiago Tetla.....	2	7
TLAXCO.....	5	12

QUERETARO.

1. ° DE MEXICO A LA CAPITAL, A LAS CABECERAS DE DISTRITO
Y OTROS PUNTOS DEL ESTADO.

NÚMERO 1.

De México á Querétaro, capital, 54 leguas al NO.

[Véase el nú.n. 1 de los itinerarios de Jalisco.]

NÚMERO 2.

Otro de México á Querétaro por Tula 57 leguas al NO.

	Leguas. Totales.	
DE MEXICO A:		
Cuautitlan: camino carretero.....	7	7
Tula: idem idem.....	11	18
Arroyozarco: idem idem.....	13	31
San Juan del Rio: idem idem [véase el nú.m. 1 de Jalisco.	12	43
QUERETARO (1): idem idem [véase el mismo número]....	14	57

(1) Los límites de este Estado, son: al O. dos leguas, la Estancia de Vacas; á Puerto de Carrozas 11 leguas al N.; á Puerto Nieto 12 leguas al N. NO.; al Batán, al SO., 3½ leguas; al Cazadero, á 4½ leguas de San Juan del Rio, al E. ¼ SE.

Circundan á esta ciudad los pueblos siguientes.

	legs.		legs.
Santa María del Pueblito, al S. SO.....	2	Ixtla el bajo, último punto del Estado, al O.....	11½
Cañada, al NE.....	1½	Sta. María Magdalena, al O....	2½
Hacienda de la Noria, al E.....	2	S. Pedro Ahuacatlan, al E. ¼ SE.	14

NÚMERO 3.

**De México á San Juan del Río,
CABECERA DEL 2º DISTRITO, 40 LEGUAS AL NO. ¼ O.**

[Véase el número 1 de Jalisco.]

Circundan á San Juan del Río los pueblos siguientes.

S. Pedro Ahuacatlan, al N.....	1½	Cerrogordo, al NE.....	2
S. Sebastian, al S. SE.....	4	Tequisquiapa, al N. NO.....	4

NÚMERO 4.

**De México á Villa de Cadereita,
CABECERA DEL 3º DISTRITO, 56 LEGUAS AL N. NO.**

	Leguas.	Totales.
DE MEXICO A:		
Ixmiquilpan [véase el núm. 23 de México].....	34	34
Zimapan	10	44
Mineral del Doctor.....	6	50
CADEREITA	6	56

Circundan á Cadereita los pueblos siguientes.

	legs.		legs.
Tetillas, al S.....	1½	Sauz, al N. NO.....	2½
San Antonio Bernal, al NO.....	3½	Palmar, al E. NE.....	2½
Hacienda de Ajuchitlan, al O... ..	5		

NÚMERO 5.

**De México á San Pedro Tolliman,
CABECERA DEL 4º DISTRITO, 60 LEGUAS AL NO.**

	Leguas.	Totales.
DE MEXICO A:		
Zimapan [véase el núm. 4 de éstos]	44	44

	Leguas. Totales.	
Vizarron.....	7½	51½
TOLIMAN.....	8½	60

Circundan á Toliman los pueblos siguientes.

	legs.		legs.
Hacienda de Picacho, al O. SO..	2½	Hacienda de Miguerrillas, al E..	3¼
Vizarron, al E. SE.....	8½	Peñamillera, al N. NE.....	5

NÚMERO 6.

De México a Jalpan,
CABECERA DEL 5º DISTRITO, 62½ LEGUAS AL NO. ¼ N.

	Leguas. Totales.	
DE MEXICO A:		
Zimapan [véase el núm. 4 de éstos]	44	44
Las Adjuntas.....	4½	48½
Jiliapa.....	4	52½
Pacula	1½	54
JALPAN.....	8½	62½

Circundan á Jalpan los pueblos siguientes.

	legs.		legs.
Ahuacatlan, al SO.....	2½	Bucareli, al S. SO.....	12
Escanelilla, al SO.....	3	Saucillo, al E. NE.....	5
San Juan Tetla, al S.....	11½	Amoles, al SO.....	11

NÚMERO 7.

De México á Amcalco,
CABECERA DEL 6º DISTRITO, 48 LEGUAS AL NO.

	Leguas. Totales.	
DE MEXICO A:		
Hacienda de las Viudas (véase el núm. 41 de México)....	42	42
Hacienda de la Torre.....	1	43
AMEALCO.....	5	48

Circundan á Amcalco los pueblos siguientes.

	legs.		legs.
S. Juan Guedo, al O.....	¾	Coroneo, al O.....	5
S. Miguel Deti, al N.....	1	Santiago Mesquitlan, al SE ...	4½

	legs.		legs.
S. Bartolomé, al E. NE.....	1½	Tultepec, al E.....	6
S. Pedro, al SE.....	2	Acamabay, al E. SE.....	10
S. Miguel Tlacastepec, al SE. ¼ S.	2½		

NÚMERO 8.

De México al Mineral del Doctor 50 leguas al N. NO.

[Véase el número 4 de éstos.]

2.º DE QUERÉTARO A LAS CABECERAS DE DISTRITO
Y OTROS PUNTOS DEL ESTADO.

NÚMERO 9.

De Querétaro a San Juan del Río 14 leguas al E. SE.

(Véase el número 1 de Jalisco.)

NÚMERO 10.

De Querétaro á Villa de Cadereita 18 leguas al E. NE.

DE QUERÉTARO A:	Leguas. Totales.	
Hacienda de Sta. Arriaga: camino bueno.....	4	4
Hacienda de Esperanza: idem idem (1).....	5	9
Hacienda de Ajuchitlan: idem idem.....	4	13
VILLA DE CADEREITA: idem idem.....	5	18

NÚMERO 11.

De Querétaro a San Pedro Toliman 17 leguas al NE. ¼ N.

DE QUERÉTARO A:		
La Cañada.....	1½	1½
Corrales.....	1	2½
La Griega.....	2	4½
Tolimancjo.....	5	9½
Agua Zarca.....	1½	11
Chiquihuitito.....	2	13
SAN PEDRO TOLIMAN.....	4	17

(1) De Querétaro á la hacienda de Esperanza hay siete leguas directamente sin pasar por Santa Arriaga.

NÚMERO 12.

De Querétaro a Jalpan 43 leguas al NE.

	Leguas. Totales.	
DE QUERETARO A:		
San Pedro Toliman (véase el número anterior).....	17	17
Piedra Millera.....	8	25
Amoles.....	8	33
JALPAN.....	10	43

NÚMERO 13.

Otro de Querétaro á Jalpan por Bernal y Toliman.
47 leguas al NE.

DE QUERETARO A:		
Ajuchitlan [véase el núm. 10 de éstos].....	13	13
Bernal.....	2	15
Toliman.....	6	21
JALPAN [véase el número anterior].....	26	47

NÚMERO 14.

De Querétaro á Amealco 16 leguas al SE.

DE QUERETARO A:		
Huimilpan: camino carretero.....	8	8
AMEALCO: idem de herradura.....	8	16

NÚMERO 15.

De Querétaro á San Miguel de Allende 15 leguas al NE.

DE QUERETARO A:		
Santa Rosa.....	5	5
Rancho de los Rios.....	4	9
SAN MIGUEL DE ALLENDE.....	6	15

NÚMERO 16.

De Querétaro al Mineral del Doctor
25 leguas al E. $\frac{1}{2}$ NE.

DE QUERETARO A:		
Villa de Cadereita: [véase el núm. 10 de éstos].....	18	18
MINERAL DEL DOCTOR.....	7	25

NÚMERO 17.

De Querétaro al límite del Estado con el de México, por Tequisquiapa, 14½ leguas al E.

	Leguas. Tot
DE QUERETARO A:	
La Noria.....	4
Hacienda del Ahorcado.....	3
Hacienda de Nava.....	3
Fuentezuclas.....	2
Tequisquiapa.....	2
AL LIMITE, que es el rio que viene de San Juan del Rio..	½

NÚMERO 18.

De Querétaro al límite del Estado con el de México, por el camino real, 18½ leguas al SE.

DE QUERETARO A:	
Palmillas [véase el núm. 1 de Jalisco].....	17
AL LIMITE.....	1½

NÚMERO 19.

De Querétaro á la hacienda de la Torre 21 leguas al S. E½

DE QUERETARO A:	
Amealco [véase el núm. 14 de éstos].....	16
LA TORRE: á una legua de distancia está el lindero con el Estado de México.....	5

NÚMERO 20.

De Querétaro á Charcas 21½ leguas al E. ¼ NE.

DE QUERETARO A:	
Hacienda de Esperanza.....	9
Santillan.....	4½
San Agustín.....	1½
San José.....	2
San José, hacienda.....	3
CHARCAS: á poca distancia está el límite del Estado con el de México.....	1½

NUMERO 21.

De Querétaro á puerto de Nieto, límite con la Sierra Gorda, 10½ leguas al NO.

	Leguas.	Totales.
DE QUERETARO A:		
Santa Rosa.....	5	5
Puerto Pinto.....	1½	6½
Buenavista.....	1½	8
Llano de las Partidas.....	2	10
PUERTO NIETO: al salir del punto anterior está el límite..	½	10½

3.º DE QUERETARO A LAS CAPITALES DE LOS ESTADOS LIMITROFOS.

NÚMERO 22.

De Querétaro á San Luis Potosí 60 leguas al N. NO.

[Véase el núm. 74 de México.]

NÚMERO 23.

De Querétaro á San Luis Potosí por San Miguel de Allende 56 leguas al N. NO.

DE QUERETARO A:		
Pueblo de Santa Rosa: pedregoso y un pedazo montuoso..	5	5
Rancho de los Ricos: quebrado y montuoso.....	4	9
San Miguel de Allende: plano.....	6	15
Pueblo de Atotonilco: lomas descubiertas; á la salida para el punto que sigue se atraviesa el rio del mismo nombre.	3	18
Hacienda de la R: idem idem.....	3	21
Ciudad de Dolores Hidalgo: plano.....	2	23
Hacienda de Trancas: idem, y quebrado en el puerto del Gallinero.....	4	27
Rancho de la Laborcilla: plano, con una quiebra bajando el rancho.....	4	31
Hacienda de la Quemada: quebrado; al salir para el Cubose atraviesa el rio del mismo nombre.....	1	32
Hacienda de Cubo: plano.....	1	33
Hacienda de San Bartolo: quebrado; antes de entrar á la hacienda, boscoso.....	5	38
Hacienda del Jaral: plano boscoso: entre este punto y Rusias está el límite con San Luis Potosí.....	3	41
Rancho de las Rusias: plano y montuoso.....	2	43

	Leguas. Totales.	
Rancho de Ojo del Gato: pedregoso y montuoso.....	9	52
Pueblo de San Francisco de los Pozos: idem.....	2	54
SAN LUIS POTOSI: plano descubierito.....	2	56

NÚMERO 24.

**De Querétaro á Zacatecas por la villa de la Encarnacion,
109 leguas al NO.**

DE QUERETARO A:		
Lagos de Moreno [véase el núm. 1 de Jalisco].....	55	55
La villa de la Encarnacion.....	14	69
Aguascalientes	10	79
Hacienda de S. Jacinto.....	14	93
Hacienda de la Concepcion.....	8	101
ZACATECAS.....	8	109

NÚMERO 25.

De Querétaro á Guanajuato 38½ leguas al O. NO.

DE QUERETARO A:		
Irapuato [véase el núm. 1 de Jalisco]	28½	28½
GUANAJUATO [véase el núm. 57 de Michoacan].....	10	38½

NÚMERO 26.

De Querétaro á Morelia 40 leguas al SE.

[Véase el número 55 de Michoacan.]

NÚMERO 27.

De Querétaro á Toluca por Acambay 54 leguas al S.

DE QUERETARO A:		
San Juan del Rio	14	14
Arroyozarco.....	12	26
Acambay.....	7	33
Nigini.....	7	40
Sila.....	5	45
TOLUCA.....	9	54

Otro por Temascalcingo 49 leguas al S.

DE QUERETARO A:		
Batan.....	1½	1½

	Leguas. Totales.	
Sabanillas.....	5	6½
Coroneo.....	5½	12
Molino de Caballero.....	5	17
Temascalcingo.....	9	26
Cuajomulco.....	7	33
Ixtlahuaca.....	7	40
TOLUCA.....	9	49

NÚMERO 28.

De Querétaro á San Luis de la Paz 25 leguas al N.

[Véase el número 74 de México.]

4.º

VARIOS DE TRAVESIA, VECINALES.

NÚMERO 29.

De Amealco á Tancoyol 58¼ leguas al N. NE.

DE AMEALCO A:

San Juan del Rio.....	7	7
Cadereita.....	8½	15½
Toliman.....	7¼	22¾
Jalpan [véase el núm. 12 de éstos].....	26	48¾
TANCOYOL.....	10	58¾

NÚMERO 30.

De Cadereita á los Baños de Paté 6 leguas al E. SE.

NÚMERO 31.

De Cadereita á San Pedro Toliman 7¼ leguas al N. NO.

DE CADEREITA A:

Sauz.....	2½	2½
Laguna Seca.....	2½	5
TOLIMAN.....	2¼	7¼

NÚMERO 32.

Del Mineral del Doctor á Tilaco 18¾ leguas al N. NE.

DEL DOCTOR A:

Rancho de Yerbabuena.....	7	7
Barranca de los Carneros.....	1¼	8¼

	Leguas. Tota
Paso del Membrillo.....	1½
Jiliapan: al salir del punto anterior se pasa el rio Moctezuma.....	1½
Pacula.....	1½
Paso de los Otates: un poco antes se pasa el rio Moctezuma.	3
Rancho del Otate.....	2
TILACO.....	1

NÚMERO 33.

Del Doctor al Paso de Tanjoco 18 leguas al N. NE.

DEL DOCTOR A:	
Jiliapan [véase el número anterior]	11½
Misión de Cerro Prieto.....	5½
PASO DE TANJOCO: á menos de un cuarto de legua antes, se pasa el rio Moctezuma.....	1½

NÚMERO 34.

Del Doctor al Paso de Moctezuma 17¼ leguas al N. NE.

DEL DOCTOR A:	
Paso del Membrillo [véase el núm. 32 de éstos].....	9½
PASO DE MOCTEZUMA: se pasa ocho veces el rio de este nombre.....	8

NÚMERO 35.

De Peñamillera á Arroyo Seco 21¼ leguas al N. NE.

DE PEÑAMILLERA A:	
Arroyo del Carricillo.....	1½
Hacienda de Torbellino.....	3
Hacienda de Charcas.....	1
Mineral de Targea.....	2¼
Parage de los Fierros.....	2¼
Mesa del Durazno, hacienda.....	2¼
Parage de los Fierros, idem.....	1½
Paso del Perico.....	5
ARROYO SECO.....	1½

NÚMERO 36.

De San Pedro Toliman al puerto de Tampico 102 leguas al N

DE SAN PEDRO TOLIMAN A:	
Hacienda de Chilar: camino carretero angosto.....	2

	Leguas. Totales.	
Peñamillera: idem idem.....	6	8
Rancho del Pilon: idem idem.....	3	11
Madroño: camino malo y estrecho sobre alturas y pedregales.....	4	15
Pinal de Amoles: idem idem.....	2	17
Ranchito: camino regular, con subidas y bajadas.....	3	20
Mohonera: idem idem.....	3	23
Acatitlan: idem idem.....	2	25
Tancana: camino de herradura y capaz de hacerse carretero.	3	28
Mazancintla: idem idem.....	3	31
Pueblo de Landa: idem idem.....	2	33
Rancho de Hongos.....	2	35
Madroño, último pueblo del Estado de Querétaro: camino sobre la sierra de Xilitla, áspero.....	7	42
Palacios, primer punto de San Luis Potosí: idem idem...	1½	43½
Potrérillos: idem idem.....	3	46½
Cueva Prieta: idem idem.....	1½	48
Xilitliya: idem idem.....	2	50
Xilitla: idem idem.....	2	52
Tenescalco: idem idem.....	4	56
Hastla, pueblo: casi plano hasta el fin, estrecho por los montes y cortado por algunos arroyos; dos pasos por rios, uno caudaloso en todos tiempos, y otro solo en tiempo de aguas.....	1	57
Rancho de Adjuntas.....	4	61
Palmar.....	2	63
Pitaya.....	4	67
Muerto.....	2	69
San Juan.....	4	73
San Vicente, último pueblo de San Luis Potosí.....	2	75
Tancuichi, primer pueblo de Tamaulipas.....	3	78
Tamjuco.....	6	84
Miradores, rancho.....	5	89
Pueblo de Pánuco.....	4	93
Rancho del Potrero.....	2	95
Rancho de Topila.....	2	97
Matillas.....	5	102
TAMPICO, á trescientas varas (1).		

(1) Este camino, unido con el que viene de Querétaro á Toliman, dará el carretero desde dicha ciudad á Tampico, que, como se ve, es fácil de hacerlo, con pocos gastos, pasando por la hacienda de Esperanza, Axuchitlan y Pueblo de Bernal, que ya es todo de ruedas.

TERRITORIO DE LA SIERRA GORDA.

1.º DE MEXICO A LA CAPITAL Y A LAS COLONIAS MILITARES DEL TERRITORIO.

NÚMERO 1.

De México á San Luis de la Paz 79 leguas al N. NO.

	<u>Leguas.</u>	<u>Totales.</u>
DE MEXICO A:		
Querétaro [véase el núm. 1 de Jalisco].....	54	54
San José de Iturbide ó Casas Viejas [véase el núm. 74 de México].....	14	68
Cieneguillas	7	75
SAN LUIS DE LA PAZ.....	4	79

Circundan á San Luis de la Paz los pueblos siguientes.

	<u>legs.</u>		<u>legs.</u>
Real de los Pozos, al E. SE....	3	Xichú, mineral, al E. $\frac{1}{4}$ SE....	10
Real de Tarjea, al E.....	15	Santo Tomás Tierra blanca, al	
Dolores de Hidalgo, al O. SO... 13		E. SE.....	8

NÚMERO 2.

De México al mineral de Jacala 62 leguas al N. $\frac{1}{4}$ NE.

DE MEXICO A:		
Zimapan (véase el núm. 30 de México).....	44	44
Jiliapan.....	8 $\frac{1}{2}$	52 $\frac{1}{2}$

	Leguas. Totales.	
Pacula	1½	5 4
JACALA.....	8	62

NÚMERO 3.

De México al Jaral 95 leguas al NO.

DE MEXICO A:		
Querétaro (véase el núm. 1 de Jalisco).....	54	54
JARAL: entre este punto y Rusias está el límite con el Estado de San Luis Potosí (véase el núm. 23 de Querétaro).	41	95

NÚMERO 4.

De México á San Felipe 87 leguas al NO.

DE MEXICO A:		
Querétaro (véase el núm. 1 de Jalisco).....	54	54
Hacienda de la Quemada (véase el núm. 23 de Querétaro).	32	86
SAN FELIPE.....	1	87

NÚMERO 5.

De México á Cieneguilla 75 leguas al N. NO.

[Véase el número 1 de éstos.]

NÚMERO 6.

**De México á la colonia de Santa Rosa Uruga
65½ leguas al N. ¼ NE.**

DE MEXICO A:		
Jacala (véase el núm. 2 de éstos).....	62	62
SANTA ROSA.....	3½	65½

NÚMERO 7.

**De México á la colonia de la Purísima Arista
66½ leguas al N. ¼ NE.**

DE MEXICO A:		
Jalpan (véase el núm. 6 de Querétaro).....	62½	62½
LA COLONIA DE LA PURISIMA.....	4	66½

NÚMERO 8.

**De México á la colonia de San Ciro de Albercas
90½ leguas al NO.**

	Leguas. Totales.	
DE MEXICO A:		
La Purísima Arista (véase el número anterior).....	66½	66½
Paculilla.....	4	70½
Rancho de Tierra Fria.....	4	74½
Rancho de Jacos.....	3	77½
Santa María Acapulco.....	5½	83
SAN CIRO DE ALBERCAS.....	7½	90½

2. • DE SAN LUIS DE LA PAZ A VARIOS PUNTOS.

NÚMERO 9.

De San Luis de la Paz á Jacala 38 leguas al E. ¼ NE.

DE SAN LUIS DE LA PAZ A:		
Cieneguilla.....	4	4
Xichú, mineral.....	8	12
Tarjea.....	6	18
Ahuacatlan.....	5	23
Tilaco.....	9	32
JACALA.....	6	38

NÚMERO 10.

**De San Luis de la Paz á la colonia de Santa Rosa Uraga
41½ leguas al E. ¼ NE.**

DE SAN LUIS DE LA PAZ A:		
Jacala (vease el número anterior).....	38	38
SANTA ROSA: entre Jacala, último pueblo del Estado de México, y esta colonia, pasa el lindero con dicho Estado y la Sierra Gorda.....	3½	41½

NÚMERO 11.

**De San Luis de la Paz a la colonia de la Purísima Arista
31 leguas al E.**

DE SAN LUIS DE LA PAZ A:		
Ahuacatlan (véase el núm. 9 de éstos).....	23	23

	Leguas. Totales.	
Jalpan.....	4	27
LA PURÍSIMA ARISTA.....	4	31

NÚMERO 12.

**De San Luis de la Paz a la colonia de San Ciro de Albercas
55 leguas al E. NE.**

DE SAN LUIS DE LA PAZ A:

La Purísima Arista (véase el número anterior).....	31	31
SAN CIRO DE ALBERCAS (véase el núm. 8 de éstos).....	24	55

3. • DE S LUIS DE LA PAZ A LAS CAPITALS DE LOS ESTADOS LIMITROFES.

NÚMERO 13.

De San Luis de la Paz a Querétaro 25 leguas al S.

[Véase el número 74 de México.]

NÚMERO 14.

De San Luis de la Paz a Guanaxuato 23 leguas al O. SO.

DE SAN LUIS DE LA PAZ A:

Dolores Hidalgo.....	13	13
GUANAXUATO.....	10	23

NÚMERO 15.

**De San Luis de la Paz a San Luis Potosí 35 leguas
al N. $\frac{1}{2}$ NO.**

[Véase el número 74 de México.]

NÚMERO 16.

De San Luis de la Paz a Toluca 79 leguas al S.

DE SAN LUIS DE LA PAZ A:

Querétaro (véase el núm. 74 de México).....	25	25
TOLUCA (véase el núm. 27 de Querétaro).....	54	79

NÚMERO 17.

**De San Luis de la Paz á Victoria de Tamaulipas
108 leguas al N. NE.**

	Leguas.	Totales.
DE SAN LUIS DE LA PAZ A:		
Río Verde.....	26	26
Ciudad del Maiz.....	25	51
Hacienda del Meco.....	10	61
Tula.....	8	69
Palmillas.....	16	86
Jaumave.....	5	90
VICTORIA.....	18	108

4.º

OTROS VECINALES.

NÚMERO 18.

**De Santa Rosa Uruga á la Purísima de Arista
21 leguas al NO.**

DE SANTA ROSA A:		
Rancho de San Juan.....	4½	4½
Tilaco.....	3¾	8¼
Landa.....	3	11½
Rancho de Maciencintla.....	1½	12¾
Puerto de Maciencintla.....	¾	13½
Jalpan.....	3½	17
LA PURISIMA DE ARISTA.....	4	21

NÚMERO 19.

De Santa Rosa Uruga á San Ciro de Albercas 45 leguas al NO.

DE SANTA ROSA A:		
La Purísima [véase el número anterior].....	21	21
SAN CIRO DE ALBERCAS [véase el núm. 8 de éstos].....	24	45

GUANAXUATO. *

I. DE MÉXICO A LA CAPITAL, A LAS CABECERAS DE DISTRITO Y DE PARTIDO.

NÚMERO 1.

**De México á Guanajuato,
CAPITAL DEL ESTADO Y CABECERA DE SU DISTRITO Y PARTIDO,
92½ LEGUAS AL O. NO.**

	Leguas.	Totales.
De México a:		
Irapuato [véase el núm. 1 de los itinerarios de Jalisco]...	82½	82½
Hacienda de burras: camino carretero desde México.....	6	88½
Cuevas: idem idem.....	1½	90
Marfil: idem idem.....	1½	91½
GUANAXUATO: idem idem.....	1	92½

Circundan á esta ciudad los puntos siguientes.

	legs.	lega.
Silao, al O. SO.....	6	Real del Monte de S. Nicolás al N. 4
Mineral de Villalpando, al E....	4	Mineral de Sta. Rosa, al NE... 6

(*) Este Estado linda al S. SE. con Querétaro en la Estancia de las Vacas: con Xichú de Indios al E. NE.: Targa al NE.: con San Luis Potosí al N. ¼ NE. en Jaral: con Zacatocas al N. NO. en Gachupines: con Jalisco al O. NO. en Lagunillas: con Michoacan en Acámbaro al SE., siendo el rio el lindero: con el mismo Estado al S. SO. en la Barca.

	legs.		legs.
Mineral de la Luz, al N. $\frac{1}{4}$ NO..	3	Irapuato, al SE.....	10
Realejo, al O.....	5	El Peregrino, al N.....	5
Burras, al S.....	4 $\frac{1}{2}$	Rayas, al E. $\frac{1}{4}$ NE.....	1

NÚMERO 2.

De México á Celaya,
CABECERA DEL 2.º DISTRITO, 65 $\frac{1}{2}$ LEGUAS AL O. NO.

[Véase el número 1 de Jalisco.]

Circundan á Celaya los puntos siguientes.

	legs.		legs.
Troges, al E. $\frac{1}{4}$ SE.....	2	Apaceo, al NE.....	3
San Juan, al N. NE.....	3 $\frac{1}{2}$	Concepcion, al N. NO.....	3 $\frac{1}{2}$
Tenería, al NO.....	2 $\frac{1}{4}$	Amoles, al O.....	4
Rincon, al S. SE.....	3	Guage, al O.....	5
San Andres, al E. $\frac{1}{4}$ SE.....	5	Salvatierra, al S.....	10
San Miguelito Octopan, al E...	1 $\frac{1}{2}$		

NÚMERO 3.

De México á San Miguel de Allende,
CABECERA DEL 3.º DISTRITO 69 LEGUAS AL O. NO.

	Leguas. Totales.	
DE MEXICO A:		
Querétaro [véase el núm. 1 de Jalisco].....	54	54
S. MIGUEL DE ALLENDE [véase el núm. 15 de Querétaro].	15	69

Circundan á S. Miguel de Allende los puntos siguientes.

	legs.		legs.
Jacales, al NE.....	4	Puerto de Sta. María, al E....	4
Cieneguita, al N. $\frac{1}{4}$ NO.....	3	Alcoser, al E. SE.....	1 $\frac{1}{2}$
Santa Catarina, al O. NO.....	8	Xoconostle, al NO.....	7
Atotonilco, al N. $\frac{1}{4}$ NE.....	4 $\frac{1}{2}$	Puerto de Calderon, al S. SE...	2 $\frac{1}{2}$

NÚMERO 4.

De México á Leon,
CABECERA DEL 4.º DISTRITO, 99 LEGUAS AL O. NO.

(Véase el número 1 de Jalisco.)

Circundan á Leon los pueblos siguientes.

	legs.		legs.
Lagunillas, al NO.....	4	Rincon, al SO.....	4
San Bernardo, al S. SO.....	4½	Sauces de Abajo, al E. SE....	4
Sandía, al S. SE.....	4	Cañada de Negros, al SO.....	6

NÚMERO 5.

De México a Silao,

CABECERA DEL 4.º PARTIDO DEL 1.º DISTRITO, 91 LEGUAS AL O. NO.

(Véase el número 1 de Jalisco.)

Circundan á Silao los pueblos siguientes.

	legs.		legs.
Cucillo, al O. ¼ NO.....	1½	Chichimequillas, al O. NO.....	3
Bomita, al O. SO.....	2½	Amoles, al SO.....	4½
Pila, al S.....	½	Aguas Buenas, al E. NE.....	1½

NÚMERO 6.

De México á la villa de Salamanca,

CABECERA DEL 5.º PARTIDO DEL 1.º DISTRITO, 77½ LEGUAS AL O. NO.

[Véase el núm. 1 de Jalisco.]

Circundan á Salamanca los pueblos siguientes.

	legs.		legs.
Irapuato, al NO.....	5	Pueblo Nuevo, al O.....	3
Temascalio, al N. NO.....	3½	Valle de Santiago, al S.....	3½

NÚMERO 7.

De México al valle de Santiago,

CABECERA DEL 6.º PARTIDO DEL 1.º DISTRITO, 77½ LEGUAS AL O. NO.

	Leguas. Totales.	
	legs.	legs.
DE MEXICO A:		
Celaya [véase el núm. 1 de Jalisco].....	65½	65½
Amoles: camino de herradura: se pasa el rio de la Laja...	5½	71
VALLE DE SANTIAGO: idem de herradura: se pasa el rio de		
Lerma.....	6½	77½

NÚMERO 8.

De México á Apaseo,

2. ° PARTIDO DEL 2. ° DISTRITO, 62½ LEGUAS AL O. NO.

(Véase el número 1 de Jalisco.)

Circundan á Apaseo los pueblos siguientes.

	legs.		legs.
San Pedro Tenango, al S. SE...	2	San Bartolo, al E. SE.....	4
Ixtla, al N.....	4½	Apaseo el Alto, al S.....	3½

NÚMERO 9.

De México á ciudad de Salvatierra,

CABECERA DEL 3. ° PARTIDO DEL 2. ° DISTRITO, 74½ LEGUAS AL O. NO.

	Leguas.	Totales.
DE MEXICO A:		
Celaya [véase el núm. 1 de Jalisco] camino carretero....	65½	65½
SALVATIERRA: camino de herradura.....	9	74½

Circundan á Salvatierra los pueblos siguientes.

	legs.		legs.
San Nicolás, al O.....	3	Tarimoro, al E. ¼ NE.....	5
Emenguaro, al S.....	1½	Urireo, al S.....	1
Tiristaran, al O.....	3½	San Pablo Pejo, al S.....	7

NÚMERO 10.

De México á Chamacuero,

CABECERA DEL 4. ° PARTIDO DEL 2. ° DISTRITO, 66 LEGUAS AL O. NO.

	Leguas.	Totales.
DE MEXICO A:		
Apaseo (véase el núm. 1 de Jalisco).....	62½	62½
CHAMACUERO.....	3½	66

NÚMERO 11.

De México á Santa Cruz,

CABECERA DEL 5. ° PARTIDO DEL 2. ° DISTRITO, 71½ LEGUAS AL O. NO.

DE MEXICO A		
Celaya (véase el núm. 1 de Jalisco).....	65½	65½
SANTA CRUZ.....	6	71½

NÚMERO 12.

De México á Jerécuaro,
 CABECERA DEL 6.º PARTIDO DEL 2.º DISTRITO, 58½ LEGUAS AL O. NO.

	Leguas.	Totales.
DE MEXICO A:		
Amealco [véase el núm. 7 de Querétaro].....	48	48
Coroneo.....	5	53
Petemoro.....	2½	55½
JERECUARO.....	3	58½

Circundan á Jerécuaro los pueblos siguientes.

	legs.		legs.
Tarandacuaro, al S.....	5	Coroneo, al E. NE.....	5½
Paruanguita, al S. SE.....	3	Chipicuaro, al SO.....	4½

NÚMERO 13.

De México á Acámbaro,
 CABECERA DEL 7.º PARTIDO DEL 2.º DISTRITO, 58 LEGUAS AL O. NO.

	Leguas.	Totales.
DE MEXICO A:		
Maravatio [véase el núm. 1 de Michoacan].....	49	49
Acámbaro: una legua y cuarto antes de llegar, está el límite de Michoacan.....	9	58

Circundan á Acámbaro los pueblos siguientes.

	legs.		legs.
Etúcuaro; al S.....	2	Iramuco, al O.....	1
San Cristóbal, al N.....	¼	Encarnacion, al E.....	3

NÚMERO 14.

De México á Yuririapúndaro,
 CABECERA DEL 8.º PARTIDO DEL 2.º DISTRITO
 78½ LEGUAS AL O. NO.

	Leguas.	Totales.
DE MEXICO A:		
Salvatierra [véase el núm. 9 de éstos].....	74½	74½
YURIRIAPUNDARO: camino carretero.....	4	78½

Circundan á Yuriria los pueblos siguientes (1).

	legs.		legs.
Celaya, al NE.....	13	Maravatío al E. SE.....	5½
Uringato, al SE.....	2½	Piñécuaro, al O. SO.....	7½
Ozumbilla, al O.....	6	Parangarico, al O.....	1½
Ménguaro, al O.....	5	La Magdalena, al NE.....	6
San Gerónimo, al NE.....	6½	San Pedro, al NE.....	½

NÚMERO 15.

De México á Dolores Hidalgo,
CABECERA DEL 2º PARTIDO DEL 3º DISTRITO,
 77 LEGUAS AL O. NO.

	Leguas.	Totales.
DE MEXICO A:		
Querétaro [véase el núm. 1 de Jalisco].....	54	54
DOLORES HIDALGO [véase el núm. 23 de Querétaro].....	23	77

Circundan á la ciudad de Hidalgo los pueblos siguientes.

	legs.		legs.
Troges, al N.....	2¼	Trancas, al N. NO.....	4
Gallinero, al N. NO.....	1	Paso de Alejo, al E. NE.....	6½
La Venta, al E. ¼ NE.....	7	Tequisquiapan, al E. ¼ SE.....	4

NÚMERO 16.

De México á San Diego del Biscocho.
CABECERA DEL 3º PARTIDO DEL 3º DISTRITO,
 94 LEGUAS AL NO.

	Leguas.	Totales.
DE MEXICO A:		
Querétaro [véase el núm. 1 de Jalisco].....	54	54
Hacienda de la Quemada [véase el núm. 23 de Querétaro].	32	86
Monjas.....	2	88
Salitre.....	3	91
SAN DIEGO DEL BIZCOCHO.....	3	94

(1) Adviértese que entre los pueblos que circundan á Jerécuaro, á Acámbaro y á Yuririapúndaro, hay algunos que pertenecen á Querétaro y otros á Michoacan.

Circundan á San Diego del Bizcocho los pueblos siguientes.

	<u>legs.</u>	<u>legs.</u>
Ojo Ciego, al NE.....	1½	Hacienda del Cubo, al O..... 5
Bizcocho, al N.....	1	Ojuelo, al S..... 4

NÚMERO 17.

De México á la villa de San Felipe.

CABECERA DEL 4.º PARTIDO DEL 3.º DISTRITO, 92 LEGUAS AL O. NO.

	<u>Leguas.</u>	<u>Totales.</u>
DE MEXICO A:		
La hacienda de la Quemada (véase el número anterior)...	86	86
VILLA DE SAN FELIPE.....	6	92

Circundan á esta villa los pueblos siguientes.

	<u>legs.</u>	<u>legs.</u>
Hacienda del Cubo, al E. SE... 2	2	Trojes, al S..... 2
Obra, al SO..... 3½	3½	Cañada de Leon, al O. SO..... 3½

NÚMERO 18.

De México á la jurisdicción del Rincon,

CABECERA DEL 2.º PARTIDO DEL 4.º DISTRITO, 103 LEGUAS AL O. NO.

	<u>Leguas.</u>	<u>Totales.</u>
DE MEXICO A:		
Leon (véase el núm. 1 de Jalisco).....	99	99
RINCON	4	103

NÚMERO 19.

De México á San Francisco del Rincon,

CABECERA DEL 3.º PARTIDO DEL 4.º DISTRITO, 104 LEGUAS AL O. NO.

	<u>Leguas.</u>	<u>Totales.</u>
DE MEXICO A:		
La jurisdicción del Rincon (véase el número anterior)....	103	103
SAN FRANCISCO DEL RINCON.....	1	104

NÚMERO 20.

**De México á San Pedro Piedra Gorda,
CABECERA DEL 4.º PARTIDO DEL 4.º DISTRITO,
104 LEGUAS AL O. NO.**

	Leguas.	Totales.
DE MEXICO A:		
Irapuato (véase el núm. 1 de Jalisco).....	82½	82½
San Cristóbal.....	3	85½
Puente de San Juan.....	10	95½
SAN PEDRO PIEDRA GORDA: á una legua de distancia al O. está el límite con Jalisco.....	8½	104

Circundan á San Pedro Piedra Gorda los pueblos siguientes.

	legs.	legs.
Atotomilquillo, al S. SE.....	1½	4
Frias, al NO.....	2	5
Capulin, al O. SO.....	3½	4½

Capulin, San José de las Pilas y Ciénaga de Galvanes, pertenecen á Jalisco.

NUMERO 21.

**De México á Pénjamo,
CABECERA DEL 5.º PARTIDO DEL 4.º DISTRITO,
95 LEGUAS AL O. NO.**

	Leguas.	Totales.
DE MEXICO A:		
Irapuato (véase el núm. 1 de Jalisco).....	82½	82½
PENJAMO: camino carretero.....	12½	95

Circundan á Pénjamo los pueblos siguientes.

	legs.	legs.
Santa Ana Pacuenco: á media legua al S. pasa el rio de Lerma, lí- mite con Michoacan, al O... 8	5	6
Corralejo, al N. ¼ NE.....	5	5½
		4

Huanimaro, al NE..... 6
Cuitzeo, al N. NE..... 5½
El límite del Estado con Michoa-
can, que es el rio de Lerma... 4

NÚMERO 22.

De México á Irapuato,
CABECERA DEL 3.º PARTIDO DEL 1.º DISTRITO,
 82½ LEGUAS AL O. NO.

(Véase el número 1 de Jalisco.)

Circundan á Irapuato los púeblos siguientes.

	lega.		lega.
Cucillo, al O.....	3	Mancera, al S. SE.....	3
Pueblo Nuevo, al S. SE.....	3	Temascatio, al E.....	2½

2.º DE GUANAXUATO A LAS CABECERAS DE DISTRITO
 DE PARTIDO Y OTROS PUNTOS DEL ESTADO.

NÚMERO 23.

De Guanaxuato á la Luz,
CABECERA DEL 2.º PARTIDO DEL 1.º DISTRITO,
 3 LEGUAS AL O. NO.

NÚMERO 24.

De Guanaxuato á Silao,
CABECERA DEL 4.º PARTIDO DEL 1.º DISTRITO,
 6 LEGUAS AL SO.

NÚMERO 25.

De Guanaxuato á Irapuato,
CABECERA DEL 3.º PARTIDO DEL 1.º DISTRITO,
 10 LEGUAS AL S. ¼ SO.

[Véase el número 57 de Michoacan.]

NÚMERO 26.

De Guanaxuato á Salamanca,
CABECERA DEL 5.º PARTIDO DEL 1.º DISTRITO,
 14½ LEGUAS AL S.

[Véase el número 57 de Michoacan.]

NÚMERO 27.

De Guanaxuato al valle de Santiago
CABECERA DEL 6.º PARTIDO DEL 1.º DISTRITO,
18 LEGUAS AL S.

[Véase el núm. 57 de Michoacan.]

NÚMERO 28.

De Guanaxuato á Celaya,
CABECERA DEL 2.º DISTRITO Y DE SU 1.º PARTIDO,
27 LEGUAS AL SE.

	Leguas.	Totales.
DE GUANAXUATO A:		
Irapuato [véase el núm. 57 de Michoacan].....	10	10.
CELAYA [véase el núm. 1 de Jalisco].....	17	27

NÚMERO 29.

De Guanaxuato á Apasco,
CABECERA DEL 2.º PARTIDO DEL 2.º DISTRITO,
30 LEGUAS AL E. SE.

DE GUANAXUATO A:		
Irapuato [véase el núm. 57 de Michoacan].....	10	10
Apasco [véase el núm. 1 de Jalisco].....	20	30

NÚMERO 30.

De Guanaxuato á Salvatierra,
CABECERA DEL 3.º PARTIDO DEL 2.º DISTRITO,
25 LEGUAS AL S. SE.

DE GUANAXUATO A:		
Irapuato [véase el núm. 57 de Michoacan].....	10	10
Salamanca	5	15
SALVATIERRA.....	10	25

NÚMERO 31.

De Guanaxuato á Chamacuero,
CABECERA DEL 4.º PARTIDO DEL 2.º DISTRITO,
23 LEGUAS AL E. SE.

DE GUANAXUATO A:		
Pulque: camino carretero.....	3	3

	Leguas.	Totales.
Santa Catarina: idem.....	6	9
San Miguel de Allende. A.	8	17
CHAMACILLO: se pasa dos veces el rio de Lerma.....	6	23

NÚMERO 32.

De Guanajuato á Santa Cruz,
CABECERA DEL 5.º PARTIDO DEL 2.º DISTRITO,
17 LEGUAS AL SE.

DE GUANAJUATO A:		
Temascalco.....	8½	8½
SANTA CRUZ.....	8½	17

NÚMERO 33.

De Guanajuato á Jerécuaro,
CABECERA DEL 6.º PARTIDO DEL 2.º DISTRITO,
43½ LEGUAS AL SE.

DE GUANAJUATO A:		
Celaya [véase al núm. 28 de éstos].....	27	27
Tarimoro.....	10½	37½
JERECUARO.....	6	43½

NÚMERO 34.

De Guanajuato á Acámbaro,
CABECERA DEL 7.º PARTIDO DEL 2.º DISTRITO,
35 LEGUAS AL S. SE.

DE GUANAJUATO A:		
Yuririapúndaro [véase el núm. 57 de Michoacan].....	25	25
ACAMBARO.....	10	35

NÚMERO 35.

De Guanajuato á Yuririapúndaro,
CABECERA DEL 8.º PARTIDO DEL 2.º DISTRITO,
25 LEGUAS AL S. SE.

[Véase el número 57 de Michoacan.]

NÚMERO 36.

De Guanaxuato á San Miguel de Allende,
CABECERA DEL 3. ° DISTRITO, 17 LEGUAS AL E. SE.

[Véase el núm. 31 de éstos.]

NÚMERO 37.

De Guanaxuato á Dolores Hidalgo,
CABECERA DEL 2. ° PARTIDO DEL 3. ° DISTRITO,
10 LEGUAS AL E. $\frac{1}{4}$ NE.

	Leguas. Totales.	
DE GUANAXUATO A:		
Hacienda de Quintero: camino de herradura.....	7	7
Charco Azul.....	$2\frac{1}{2}$	$9\frac{1}{2}$
DOLORES HIDALGO.....	$\frac{3}{4}$	10

NÚMERO 38.

De Guanaxuato á San Diego del Bizcocho,
CABECERA DEL 3. ° PARTIDO DEL 3. ° DISTRITO,
 $21\frac{1}{2}$ LEGUAS AL N. NE.

DE GUANAXUATO A:		
Dolores Hidalgo.....	10	10
Rincon.....	$1\frac{1}{2}$	$11\frac{1}{2}$
Trojes.....	1	$12\frac{1}{2}$
S. DIEGO DEL BIZCOCHO.....	9	$21\frac{1}{2}$

NÚMERO 39.

De Guanaxuato á Villa de San Felipe,
CABECERA DEL 4. ° PARTIDO DEL 3. ° DISTRITO,
28 LEGUAS AL N.

[Véase el núm. 47 de éstos.]

NÚMERO 40.

De Guanaxuato á Leon,
CABECERA DEL 4. ° DISTRITO, 14 LEGUAS AL O. $\frac{1}{4}$ NO.

DE GUANAXUATO A:		
Silao.....	6	6
LEON [véase el núm. 1 de Jalisco].....	8	14

NÚMERO 41.

**De Guanaxuato á la jurisdiccion del Rincon,
CABECERA DEL 2.º PARTIDO DEL 4.º DISTRITO,
18 LEGUAS AL O. $\frac{1}{4}$ SO.**

	Leguas.	Totales.
DE GUANAXUATO A:		
Leon [véase el número anterior].....	14	14
AL RINCON.....	4	18

NÚMERO 42.

**De Guanaxuato á S. Francisco del Rincon,
CABECERA DEL 3.º PARTIDO DEL 4.º DISTRITO,
19 LEGUAS AL O. $\frac{1}{4}$ SO.**

DE GUANAXUATO A:		
Rincon [véase el número anterior].....	18	18
S. FRANCISCO DEL RINCON.....	1	19

NÚMERO 43.

**De Guanaxuato á S. Pedro Piedra Gorda,
CABECERA DEL 4.º PARTIDO DEL 4.º DISTRITO,
28 LEGUAS AL O. SO.**

DE GUANAXUATO A:		
S. Francisco del Rincon [véase el número anterior].....	19	19
S. PEDRO PIEDRA GORDA: á dos leguas al O. está el límite con Jalisco.....	9	28

NÚMERO 44.

**De Guanaxuato á Pénjamo,
CABECERA DEL 5.º PARTIDO DEL 4.º DISTRITO,
22 $\frac{1}{2}$ LEGUAS AL SO.**

DE GUANAXUATO A:		
Irapuato.....	10	10
Hacienda del Santísimo.....	2	12
Cuitzeo.....	5 $\frac{1}{2}$	17 $\frac{1}{2}$
PENJAMO.....	5	22 $\frac{1}{2}$

SAN LUIS POTOSÍ: en este tránsito se encuentran los puntos siguientes: la Estancia de Villela á tres leguas, poca poblacion, y solo una casa donde pueden alojarse 300 hombres: de este rancho al de Tierras Blancas hay la distancia de cinco leguas, y su poblacion igual á la anterior: de este rancho, á tres leguas, se encuentra la hacienda de la Pila, bastante poblada; tiene buena casa, buen meson, y algunas otras oficinas donde se puede alojar una fuerza considerable con recursos de víveres y forrajes: de la Pila, á tres leguas de distancia, se encuentra el pueblo llamado Real de los Pozos, de alguna poblacion y bastantes recursos de víveres y pasturas; de este pueblo á San Luis Potosí hay dos leguas.....	16	52
--	----	----

NOTA. Del Jaral hay otros dos caminos para San Luis ademas del demarcado en este itinerario; y son, uno por el valle de San Francisco y el otro por el Ojo del Gato: por el primero se rodean dos ó mas leguas, y por el segundo, aunque se ahorra una, se tiene que transitar por mal camino cosa de tres leguas pedregosas.

DESCRIPCION DEL CAMINO.

Desde la salida de Guanaxuato hasta las faldas de una cuesta que se llama Grande, y está una legua adelante de Marfil, se camina por una cañada que sirve de corriente á las aguas del rio de aquella ciudad, cuyo camino está dominado por los cerros que á un lado y otro forman dicha cañada, sin poderla evitar sino por un mal camino de á caballo, que se toma por el cerro que va á salir al mismo rio entre Marfil y la referida cuesta, la cual es alta de subida, trabajosa y pedregosa; en la cima tiene un corto plano en su mayor parte pedregoso, hasta bajar á un parage nombrado Aguilares, donde se encuentra una que otra casa habitada, y se pasa un rio que no es caudaloso y solo tiene sus avenidas fuertes en la estacion de las aguas, pero nunca es difícil pasarlo, y cuando mucho su crecimiento es momentáneo. Pasado ese rio, se vuelve á subir otra cuesta que se llama Chiquita, cuya subida no es pendiente, pero sí muy pedregosa, y lo mismo su cima y bajada. Ambas cuestras abrazan una distancia de dos leguas: al bajar la última, sigue un camino plano hasta llegar á una línea paralela de Silao, donde se pasa un rio que lleva el nombre de la Villa, cuya caja tendrá veinte varas de ancho, sus corrientes solo crecen de un modo temible en la estacion de aguas, pero nunca dura sin poderse pasar sino cuatro horas á lo mas. Pasado el rio sigue buen camino hasta llegar á Chichimequillas: desde la salida de esta hacienda se camina por una cañada que se llama el Pastle, que sirve de corriente al rio de Silao, y siempre tiene agua; un arenal muy trabajoso para artillería, y piedras, obstruyen el camino hasta llegar á los Arperos: de los Arperos se empieza á subir una sierra que lleva el mismo nombre, cuyo camino es malísimo para artillería, y es dominado continuamente por alturas á derecha é izquierda, concluyendo la maleza una legua

antes de llegar á Tlachiquera, en un rancho llamado el Rodeo: de aquí á San Juan de los Llanos, sigue el camino absolutamente plano, atraviesa el llano que se nombra de San Felipe, y concluye á distancia de dos y media leguas de esta villa, comenzando el puerto de San Bartolo, cuya subida sin ser pendiente, es muy mala, por tener mucha piedra que hace trabajoso el tránsito del camino, que en este paso es dominado en algunos puntos por alturas laterales. Bajando este puerto, que tendrá una legua, sigue camino plano, cubierto por sus costados con un monte de huizachal bastante espeso hasta llegar á la hacienda del Jaral. Desde esta hacienda hasta la de la Pila sigue un camino bastante bueno, sin maleza ni estorbo ninguno, y solo á tres leguas, antes de llegar á la última se camina por un callejon que forma un espeso monte que á derecha é izquierda del camino está cubierto de huizache. De la Pila á San Luis continúa el camino plano y bueno.

CAMINO DE Á CABALLO.

De Guanaxuato al Rincon de Ortega hay la distancia de once leguas. El tránsito de esta jornada es por la Sierra, que aun á caballo, es absolutamente incómodo, y en muchos parages peligroso por los voladeros por donde se transita. Como el Rincon de Ortega ya está situado en una misma línea con la hacienda de San Juan de Llanos, ya de este punto sigue el camino carretero.

NÚMERO 48.

De Guanaxuato á Querétaro 35½ leguas al E. SE.

	<u>Leguas.</u>	<u>Totales.</u>
DE GUANAJUATO A:		
Marfil: este camino está sobre una cañada pedregosa, que sirve de corriente al rio de Guanaxuato. Marfil tiene recursos de víveres y pasturas para mil hombres, y su poblacion es de mas de tres mil habitantes.	1	1
Pulque, rancho: al salir de Marfil hay una cuesta molesta para carruages, que se llama de Jalapita; pero es chica y está empedrada: concluida sigue el camino en ascenso menos sensible, hasta llegar á la altura de rancho seco, que dista del camino un tiro de fusil, cuyo rancho está situado en una altura á la falda de un cerro nombrado los Tumultos. El rancho seco es de corta poblacion y escasos recursos. Desde aquí se camina sobre lomas hasta llegar á Rancho del Pulque, donde hay un descenso poco molesto, tiene muy poca poblacion y escasos recursos.	0½	1½
Hacienda de Cuevas: camino plano: esta hacienda esta situada á la derecha del camino, á un tiro de cañon, y en la márgen derecha del rio de Guanaxuato su poblacion es grande, tiene bucnas oficinas y fábricas, es abundante en		

	Leguas.	Totales.
recursos, principalmente en pasturas, porque siempre está provista de semillas y de mucha alfalfa	0½	2½
Hacienda de Burras: desde la hacienda de Cuevas comienza el camino pedregoso y trabajoso al pasar algunos conductos de agua hasta llegar al río de dicha hacienda, á tres cuartos de legua; pasado éste, sigue buen camino hasta la hacienda de Burras: esta se halla situada sobre el camino, á la margen izquierda del río de Guanaxuato que atraviesa la población, siendo ésta y los recursos iguales á los de Cuevas.	1½	4
Temascalitío: Al salir de Burras hay una subida poco trabajosa hasta llegar á la cima de una loma de corta elevación, sobre la cual sigue el camino bueno hasta llegar á Lo de Sierra, donde empieza un camino pedregoso y trabajoso para carruages, hasta cerca de Temascalitío. A legua y media del punto de partida está el meson de Jaripitío que presta pocos recursos, y de este punto á Lo de Sierra, que también es de poca población y recursos hay legua y media de distancia. La hacienda de Temascalitío tiene un meson y pocos recursos	4½	8½
Salamanca: desde el punto de partida sigue el camino plano hasta Salamanca, muy penoso en el tiempo de aguas por los pantanos atascosos que se forman. Salamanca tiene recursos bastantes y comodidad para alojar una división de mas de cuatro mil hombres, y su población escende de diez y seis mil habitantes.	3½	12
Molino de Sarabia: desde el punto de partida, el camino es muy bueno, sin estorbo, río ni maleza que lo embarace. Este Molino tiene poca población y carece de alojamientos, y hay pocos recursos.	4½	16½
Huague: sigue el camino bueno, hay muy poca población y recursos: este punto está habitado por indios que viven en jacales muy despreciables.	2	18½
Celaya: el camino es como el anterior: Celaya es población de mas de veinte mil habitantes, de bastantes recursos, víveres y pasturas, y se pueden alojar de cinco á seis mil hombres	5½	24
Apasco: el camino sigue bueno; este punto es bastante poblado, y se encuentran recursos, víveres y suficientes alojamientos para mas de dos mil hombres	3	27
La Calera: el camino bueno como los anteriores: esta hacienda tiene poca población, y en sus trojes pueden alojarse mil hombres, ocupando otra que está situada á su frente á distancia de tiro de cañon	2½	29½
Hacienda del Castillo: sigue el camino bueno; en esta hacienda hay poca población y recursos: pero sus edificios		

	Leguas. Totales.	
prestan mucha comodidad, y se pueden alojar hasta mil hombres.	2½	32
Estancia de las Vacas: en esta travesía hay una cuesta pedregosa y molesta para carruages, aunque es corta; carece de poblacion y de recursos absolutamente.	0½	32½
QUERÉTARO: buen camino	3	35½

NÚMERO 49.

De Guanajuato á Toluca por el camino mas corto 84½ leguas al SE.

DE GUANAXUATO A:

Querétaro [véase el número anterior].	35½	35½
TOLUCA, por Temascalcingo [véase el núm. 27 de Querétaro].....	49	84½

NÚMERO 50.

De Guanajuato á Guadalajara 64 leguas al O. ¼ SO.

[Véase el núm. 62 de los itinerarios de Jalisco.]

NÚMERO 51.

De Guanajuato á Morelia 43 leguas al S.

[Véase el número 57 de Michoacan.]

NÚMERO 52.

De Guanajuato á Zacatecas 78 leguas al N. NO.

DE GUANAXUATO A:

Silbo	6	6
Lagos de Moreno [véase el núm. 1 de Jalisco].....	18	24
ZACATECAS [véase el núm. 24 de Querétaro].....	54	78

NÚMERO 53.

De Guanajuato á San Luis de la Paz 23 leguas al E. NE

[Véase el núm. 14 de la Sierra Gorda.]

4. °

OTROS VECINALES DEL MISMO ESTADO.

NÚMERO 54.

De Leon á Pénjamo 21 leguas al S.

	Leguas. Totales.	
DE LEON A:		
Tutitlan: camino carretero.....	6½	6½
Puerta de San Juan: idem.....	3½	10
Cuerámaro: idem, se pasa el rio Turbio.....	2	12
PENJAMO, se pasa y repasa el mismo rio.....	9	21

NÚMERO 55.

De Pénjamo á Jerécuaro 41½ leguas al E. SE.

DE PENJAMO A:		
Hacienda de Pantoja.....	9	9
Valle de Santiago.....	10	19
Salvatierra.....	7	26
Puerto de Ferrer.....	10	36
Vallecillo.....	3	39
JERECUARO.....	2½	41½

NÚMERO 56.

De San Miguel de Allende á Xichú 24 leguas al NE.

DE S. MIGUEL A:		
Jacales: camino carretero.....	4	4
San Luis de la Paz: idem.....	10	14
XICHU, mineral: camino de herradura.....	10	24

NÚMERO 57.

De Silao á San Pedro Piedra Gorda 19 leguas al O. SO.

DE SILAO A:		
Romita.....	2½	2½
Amoles.....	2	4½
Puerta de San Juan.....	6	10½
PIEDRA GORDA.....	8½	19

NÚMERO 58.

De San Felipe á San Luis de la Paz 24½ leguas al E. SE.

DE S. FELIPE A:		
Hacienda del Cubo.....	2½	2½

	Leguas. Totales.	
San Diego del Bizcocho.....	5	7½
Sauceda	7	14½
SAN LUIS DE LA PAZ.....	10	24½

NÚMERO 59.

**De Yuririapúndaro al límite del Estado con Micheacan,
6 leguas al O. SO.**

DE YURIRIA A:

Uriangato.....	3	3
AL LIMITE.....	3	6

NÚMERO 60.

De Leon al límite del Estado con Jalisco 4½ leguas al NO.

DE LEON A:

Lagunillas.....	2	2
AL LIMITE.....	2½	4½

NÚMERO 61.

De Pénjamo á San Pedro Piedra Gorda 13½ leguas al NO.

DE PENJAMO A:

Atotonilquillo.....	12	12
S. PEDRO PIEDRA GORDA.....	1½	13½

SAN LUIS POTOSÍ.

1.º DE MEXICO A LA CAPITAL, A LAS CABECERAS DE DISTRITO,
DE PARTIDO Y OTROS PUNTOS DEL ESTADO.

NÚMERO 1.

**De México á San Luis Potosí, capital,
CABECERA DE SU DISTRITO Y PARTIDO, 114 LEGUAS
AL NO. $\frac{1}{4}$ N.**

	Leguas.	Totales.
DE MEXICO A:		
Querétaro, (véase el núm. 1 de Jalisco).....	54	54
S. LUIS POTOSI (véase el núm. 74 de México).....	60	114

NÚMERO 2.

**Otro de México á San Luis Potosí, mas corto, 110 leguas
al NO. $\frac{1}{4}$ N.**

DE MEXICO A:		
Querétaro (véase el núm. 1 de Jalisco).....	54	54
S. LUIS POTOSI (véase el núm. 23 de Querétaro).....	56	110

Circundan á esta capital los pueblos siguientes.

	legs.		lega.
San Miguel Mesquitic, al NO... 5		Pozo de los Carmelos, al E.....	12
San Pedro Potosí, al E..... 5		Laguna Seca, al NE.....	10

		legs.			legs.
Villa de Santa Isabel, al E.	10		Villa de San Francisco, al S. SE.	12	
Santa María del Río, al S. $\frac{1}{4}$ SE.	15		El Peñasco, al N.	5	

NÚMERO 3.

De México á Santa María del Río,
CABECERA DEL 2. ° PARTIDO DEL 1. ° DISTRITO, 99 LEGUAS AL NO. $\frac{1}{4}$ N.

		Leguas.	Totales.
DE MEXICO A:			
Querétaro (véase el núm. 1 de Jalisco).....		54	54
SANTA MARIA DEL RIO (véase el núm. 74 de México)....		45	99

Circundan á Santa María del Río los pueblos siguientes.

Villa de San Francisco, al O... 7	Villa de Tierra Nueva, al E. SE. 7
San Nicolás, al E. 6	Hacienda de Villela, al SE. 5
Durazno, al E. SE. 6	Peregrino de Arriba, al E. $\frac{1}{4}$ NE. 7
Salsipuedes, al E. $\frac{1}{4}$ SE. 7	Peregrino de Abajo, al N. 7

NÚMERO 4.

De México á Guadalucazar,
CABECERA DEL 3. ° PARTIDO DEL 1. ° DISTRITO, 139 LEGUAS AL N. NO.

		Leguas.	Totales.
DE MEXICO A:			
Querétaro (véase el núm. 1 de Jalisco).....		54	54
San Luis Potosí (véase el núm. 74 de México).....		60	114
Soledad.....		1	115
Palma Cerrada.....		3	118
Puerto Blanco.....		3	121
Corcobada.....		4	125
Peotillos.....		3	128
Charquito de los Arrieros.....		5	133
Presita.....		3 $\frac{1}{2}$	136 $\frac{1}{2}$
GUADALCAZAR.....		2 $\frac{1}{2}$	139

Circundan á Guadalucazar los puntos siguientes.

		legs.			legs.
Charquito, al O. SO.....	6		Presita, al O. NO.....	2 $\frac{1}{2}$	
Palos Altos, al S. SO.....	4		Hajolote, al E. NE.....	8	

NÚMERO 5.

De México á Ciudad del Venado,CABECERA DEL 2.º DISTRITO Y SU 1.º PARTIDO, 139 LEGUAS AL NO. $\frac{1}{4}$ N.

	Leguas. Totales.	
DE MEXICO A:		
Querétaro [véase el núm. 1 de Jalisco].....	54	54
San Luis Potosí (véase el núm. 74 de México).....	60	114
Hacienda del Peñasco.....	5	110
Hacienda de Bocas.....	7	126
Villa de la Hedionda.....	8	134
CIUDAD DEL VENADO.....	5	139

Circundan al Venado los puntos siguientes.

	legs.		legs.
Hacienda de los Charcos, al N.		Tierra Blanca, al E. $\frac{1}{4}$ NE....	2
NE.....	6	Salitre, al O. $\frac{1}{4}$ SO.....	2 $\frac{1}{2}$
San Eustaquio, al S. SE.....	1 $\frac{1}{2}$	Hacienda de la Hedionda, al S.	
San Diego, al S. SE.....	3	SO.....	5

NÚMERO 6.

De México á Catorce,2.º PARTIDO DEL 2.º DISTRITO, 164 LEGUAS AL NO. $\frac{1}{4}$ N.

	Leguas. Totales.	
DE MEXICO A:		
Ciudad del Venado [véase el número anterior].....	139	139
Charcas: situado entre una colinas.....	6	145
Laguna Seca.....	5	150
Hacienda de Guadalupe el Carnicero.....	7	157
REAL DE CATORCE: está situado en la Sierra.....	7	164

NÚMERO 7.

De México á Ojo Caliente,CABECERA DEL PARTIDO DE LAS SALINAS, 3.º DEL 2.º DISTRITO,
156 LEGUAS AL NO.

DE MEXICO A:		
Querétaro [véase el núm. 1 de Jalisco]....	54	54
San Luis Potosí [véase el núm. 74 de México].....	60	114
San Martín.....	10	124
Sierra de Pinos.....	10	134

	Leguas.	Totales.
Real de los Angeles.....	10	144
Jarillas.....	8	152
Ojo CALIENTE.....	4	156

NÚMERO 8.

Otro de México á Ojo Caliente por Aguascalientes,
156½ leguas al NO.

DE MEXICO A:

Lagos de Moreno [véase el núm. 1 de Jalisco].....	109	109
Hacienda de la Concepcion [véase el núm. 24 de Querétaro].	46	155
Ojo CALIENTE.....	1½	156½

Circundan á Ojo Caliente los pueblos siguientes.

	legs.		legs.
Villa de Ramos, al NE.....	12	Santa Clara, al N. NE.....	8
Ciudad de Zacatecas, al O.....	8	Pánuco, al NO.....	8½
Milagro, al E. SE.....	3½	San Diego, al S.....	3½

NÚMERO 9.

De México á Rio Verde,

CABECERÁ DEL 3.º DISTRITO Y SU 1.º PARTIDO, 104½ LEGUAS AL N. ¼ NO.

DE MEXICO A:

	Leguas.	Totales.
Ixmiquilpan [véase el núm. 23 de México].....	34	34
Zimapan.....	10	44
Jalpan [véase el núm. 6 de Querétaro].....	18½	62½
La Purísima Arista, colonia.....	4	66½
San Ciro de Albergas, colonia [véase el núm. 8 de Sierra Gorda].....	24	90½
RIO VERDE.....	14	104½

Circundan á Rio Verde los pueblos siguientes.

	legs.		legs.
Pastora, al O. NO.....	8	Gallinas, al O.....	6½
Soyata, al S. SO.....	5	Jabalí, al S. ¼ SO.....	3
Acequia, al E.....	2	Nuevos Gamotes, al E. ¼ NE.....	16
Lagunillas, al E. ¼ SE.....	17	Viejos Gamotes, al E.....	18

NÚMERO 10.

De México á Ciudad del Maiz,

CABECERA DEL 2.º PARTIDO DEL 3.º DISTRITO, 129½ LEGUAS AL N. ¼ NO.

	Leguas. Totales.	
DE MEXICO A:		
Río Verde [véase el número anterior].....	104½	104½
CIUDAD DEL MAIZ.....	25	129½

Circundan á esta ciudad los pueblos siguientes.

	legs.		legs.
Alaquines, al S. ¼ SE.....	12	Puerto de Zamandoque, al N...	6
San Nicolás, al E. SE.....	12	Incada, al O. NO.....	8

NÚMERO 11.

De México á Tancanhuitz,

CABECERA DEL 4.º DISTRITO Y DE SU 1.º PARTIDO, 85 LEGUAS AL N. ¼ NE.

	Leguas. Totales.	
DE MEXICO A:		
Huejutla [véase el núm. 4 de México].....	65	65
Tamasunchale	8	73
Coscatlan.....	8	81
TANCANHUITZ	4	85

Circundan á Tancanhuitz los pueblos siguientes.

	legs.		legs.
Aquitzmon, al NO.....	2	Coxcatlan, al SE.....	4
Xilitla, al S. ¼ SO.....	9	Axtla, al S. SE.....	5
Tampamolón, al E. ¼ SE.....	8	San Antonio, al NE.....	3
Tanlajas, al NE.....	6	Cuayalab, al NE.....	10
Tamuín ó Tamoin, al N.....	10	Huehuetlan, al SE.....	2
Tamasunchale, al S. SE.....	12	Temapache, al O. ¼ SO.....	5

NÚMERO 12.

De México á la Ciudad de Valles,

CABECERA DEL 2.º PARTIDO DEL 4.º DISTRITO, 99 LEGUAS AL N. ¼ NE.

	Leguas. Totales.	
DE MEXICO A:		
Tancanhuitz [véase el número anterior].....	85	85

	Leguas. Totales.	
Aquitzmon	2	87
CIUDAD DE VALLES.....	12	99

Circundan á Ciudad de Valles los pueblos siguientes.

	legs.		legs.	
Tamuin 6 Tamoin, al E. $\frac{1}{4}$ SE... 7		El Sauz, al S. SE..... 3 $\frac{1}{2}$		
Pujal, al SE..... 3				

2.º DE SAN LUIS POTOSÍ A LAS CABECERAS DE DISTRITO,
DE PARTIDO Y OTROS PUNTOS DEL ESTADO.

NÚMERO 13.

De S. Luis Potosí á Sta. María del Rio,
2.º PARTIDO DEL 1.º DISTRITO, 15 LEGUAS AL S. $\frac{1}{4}$ SE.

	Leguas. Totales.	
De S. Luis A:		
Hacienda de la Pila.....	5	5
El Molino.....	8	13
STA. MARIA DEL RIO	2	15

NÚMERO 14.

De S. Luis Potosí á Guadalcázar,
CABECERA DEL 3.º PARTIDO DEL 1.º DISTRITO, 25 LEGUAS AL NE.

[Véase el número 4 de éstos.]

NÚMERO 15.

De S. Luis Potosí á Ciudad del Venado,
CABECERA DEL 2.º DISTRITO Y SU 1.º PARTIDO,
25 LEGUAS AL N.

[Véase el número 5 de éstos.]

NÚMERO 16.

De S. Luis Potosí al Real de Catorce,
CABECERA DEL 2.º PARTIDO DEL 2.º DISTRITO,
50 LEGUAS AL N.

De S. Luis A:		
Venado (véase el núm. 5 de éstos).....	25	25
CATORCE (véase el núm. 6 de idem).....	25	50

NÚMERO 17.

De S. Luis Potosí á Ojo Caliente,
CABECERA DEL 3.º PARTIDO DEL 2.º DISTRITO,
42 LEGUAS AL NO.

(Véase el número 7 de éstos.)

NÚMERO 18.

De S. Luis Potosí á Rio Verde,
CABECERA DEL 3.º DISTRITO Y SU 1.º PARTIDO,
32 LEGUAS AL E.

	Leguas. Totales.	
DE S. LUIS A:		
Portezuelo.....	4	4
Armadillo.....	4½	8½
Atotonilco.....	3	11½
Santa Catalina.....	3½	15
San Antonio Oaxcaman.....	3½	18½
Angostura.....	5	23½
RIO VERDE.....	8½	32

NÚMERO 19.

De San Luis Potosí á Ciudad del Maiz,
CABECERA DEL 2.º PARTIDO DEL 3.º DISTRITO,
50 LEGUAS AL E. ¼ NE.

DE S. LUIS A:		
Corcobada (véase el núm. 4 de éstos).....	11	11
Colorado.....	1	12
Redonda.....	1	13
Tejon.....	5	18
Puerto de San José.....	2	20
San Isidro.....	5	25
Cerritos.....	4	29
Sauz.....	6	35
Buenavista.....	6	41
Incada.....	1	42
CIUDAD DEL MAIZ.....	8	50

NÚMERO 20.

De San Luis Potosí á Tancanhuitz,
 CABECERA DEL 4. ° DISTRITO Y DE SU 1. ° PARTIDO, 88½ LEGUAS AL SE ¼ E.

	Leguas. Totales.	
DE S. LUIS A:		
Ciudad del Maiz (véase el número anterior).....	50	50
Lobos.....	7½	57½
Sabinito.....	6½	64
Mesillas.....	5	69
Ciudad de Valles.....	5½	74½
TANCANHUITZ (véase el núm. 12 de estos).....	14	88½

NÚMERO 21.

De San Luis Potosí á Ciudad de Valles,
 2. ° PARTIDO DEL 4. ° DISTRITO 74½ LEGUAS AL E.

(Véase el número anterior.)

NÚMERO 22.

De San Luis Potosí á Matehuala por el camino mas corto, 50 leguas al N.

DE S. LUIS A:		
La Soledad.....	1	1
Pozo de la Luna.....	2	3
Cerro Prieto.....	2	5
Terrero.....	1	6
Mantequilla.....	1	7
Corazones.....	1¾	8¾
San Antonio.....	¾	9¾
Rincon de las Hayas.....	4	13¾
Pelotera.....	1	14¾
Santa Cruz.....	¾	15¾
Juncos.....	1	16¾
Hipazote.....	2	18¾
Charquillo.....	2¾	21
Sardina.....	3	24
Hipazotito.....	1	25
Tanque de Santiago.....	2	27
San Francisco.....	1	28
Solis.....	7	35
Huisache.....	2	37
Leoncito.....	1	38

	Leguas.	Totales.
Arroyo Seco.....	$\frac{1}{2}$	38 $\frac{1}{2}$
Represadero.....	$\frac{1}{2}$	39
Punta.....	2	41
Arroyo Seco.....	1	42
Presa.....	1 $\frac{1}{2}$	43 $\frac{1}{2}$
Puerto.....	1 $\frac{1}{2}$	45
MATEHUALA.....	5	50

NÚMERO 23.

**De San Luis Potosí á Villa de la Divina Pastora
26 leguas al E. $\frac{1}{4}$ SE.**

DE S. LUIS A:		
Angostura (véase el núm. 18 de éstos).....	23 $\frac{1}{2}$	23 $\frac{1}{2}$
VILLA DE LA DIVINA PASTORA.....	2 $\frac{1}{2}$	26

NÚMERO 24.

**De San Luis Potosí á Villa de los Nuevos Gamotes
48 leguas al E. $\frac{1}{4}$ SE.**

DE S. LUIS A:		
Rio Verde (véase el núm. 18 de éstos).....	32	32
NUEVOS GAMOTES: está situada entre cerros.....	16	48

NÚMERO 25.

De San Luis Potosí á Villa de la Palma 57 leguas al E. $\frac{1}{4}$ SE.

DE S. LUIS A:		
Rio Verde (véase el núm. 18 de éstos).....	32	32
Nuevos Gamotes.....	16	48
LA PALMA.....	9	57

NÚMERO 26.

**De San Luis Potosí á San Nicolas de los Montes
62 leguas al E. $\frac{1}{4}$ NE.**

DE S. LUIS A:		
Ciudad del Maiz (véase el núm. 19 de éstos).....	50	50
S. NICOLAS: situado en un vallecillo en la sierra.....	12	62

NÚMERO 27.

**De San Luis Potosí a la villa del Valle de San Francisco
12 leguas al S. SE.**

	Leguas.	Totales.
DE S. LUIS A:		
Hacienda de la Pila: camino carretero bueno.....	5	5
VILLA DE S. FRANCISCO: idem.....	7	12

NÚMERO 28.

**De San Luis Potosí a la Colonia de San Ciró de Albercas
46 leguas al E. $\frac{1}{4}$ SE.**

DE S. LUIS A:		
Río Verde (véase el núm. 18 de éstos).....	32	32
S. CIRÓ DE ALBERCAS.....	14	46

NÚMERO 29.

**De San Luis Potosí a Tampico por tierra hasta Paso del
Espinal, y de aquí a Tampico por el río Pánuco
120 leguas al E. SE.**

[Véase el número 97 de Tamaulipas.]

3. • DE S. LUIS POTOSÍ A LAS CAPITALES DE LOS ESTADOS LIMITROFES.

NÚMERO 30.

De San Luis Potosí a Guanajuato 52 leguas al S.

(Véase el número 47 de Guanajuato.)

NÚMERO 31.

De San Luis Potosí a Ciudad Victoria, 104 leguas al NE.

DE SAN LUIS A:		
Hacienda de Laguna Seca: plano, montuoso en partes, ca- mino carretero bueno.....	10	10
Hacienda de la Corcobada: lomas descubiertas.....	2	12
Hacienda de Peotillos: idem, idem, pedregoso.....	2	14
Rancho del Puerto de San José: plano, montuoso.....	4	18
Congregacion de San Isidro: quebrado y boscoso.....	5	23

	Leguas.	Totales.
Congregacion de Rincon de Turrubiates, idem, idem.....	5	28
Hacienda de Vejo: idem idem.....	5	33
Rancho de Quelital: idem, idem, y suele faltar agua.....	4	37
Hacienda de Buenavista: plano, idem idem.....	4	41
Rancho de Incada, idem, idem, idem.....	4	45
La Viguita.....	5	50
Rancho del Coronel: idem, idem, idem; entre este punto y el anterior está el límite de San Luis Potosí con Tamaulipas; camino carretero, malo.....	3	53
Hacienda de la Viga: plano, boscoso, agua salobre.....	5	58
Hacienda de la Borrega: idem idem.....	3	61
Villa de Tula: idem idem.....	4	65
Rancho de las Norias: lomas boscosas y falta de agua....	5	70
Rancho de las Presas: plano boscoso.....	5	75
Pueblo de Palmillas: por la sierra.....	6	81
Pueblo de Jaumave: por idem, y falta de agua.....	5	86
Rancho de Maroma: por idem é idem.....	2 $\frac{1}{2}$	88 $\frac{1}{2}$
Rancho de la Mulita: por idem é idem.....	3 $\frac{1}{2}$	92
Paraje de Minas: por idem; abundante de agua.....	4	96
Ciudad Victoria: idem idem y el tránsito es por un punto llamado el Voladero.....	8	104

NÚMERO 32.

De San Luis Potosí á Zacatecas, 50 leguas al O. $\frac{1}{4}$ NO.

DE SAN LUIS A:

Ojo Caliente (véase el núm. 7 de éstos).....	42	42
ZACATECAS.....	8	50

NÚMERO 33.

De San Luis Potosí á Aguascalientes 41 leguas al O. SO.

DE S. LUIS A:

La hacienda da Tepetates: hay algunos recursos: el camino es bueno desde la salida de la capital hasta llegar á una subida de cerca de dos leguas, pasada la cual sigue bastante malo y pedregoso hasta este punto.....	7	7
Hacienda de Gallinas: hay muy pocos recursos: el camino es llano.....	5	12
Hacienda de Ojuelos: hay pocos recursos: el camino es bastante bueno y despoblado.....	6	18
Hacienda de Ledesma: en ella se encuentran algunos recursos: sigue el camino bastante quebrado hasta la altura de		

	Leguas.	Totales.
la ciénaga, que queda á un lado, y despues sigue muy bueno y llano hasta llegar á Ledesma.....	13	31
AGUASCALIENTES: desde la salida del parage anterior, sigue el terreno llano y bueno siete leguas, y las tres restantes hasta llegar á Aguascalientes, es bastante quebrado.....	10	41

NÚMERO 34.

De San Luis Potosí á Querétaro 58½ leguas al S. SE. (1)

De SAN LUIS A:		
La Cantera.....	2	2
Los Arroyos.....	0½	2½
Los Cerritos.....	1	3½
Ojo del Gato.....	2½	6½
Estancia de Herrera.....	1	7½
Tierra Blanca.....	1½	8½
Capetillo.....	0½	9½
Hacienda de Rusias.....	4	13½
Hacienda del Jaral.....	2	15½
Hacienda de San Bartolo.....	3	18½
Puente de la Cuesta.....	2	20½
Villa de San Felipe.....	3½	24
La Huerta.....	1	25
La Quemada.....	3	28
Hacienda de Trancas.....	5	33
El Gallinero.....	1½	34½
Dolores Hidalgo.....	0½	35½
Hacienda de R.....	2	37½
Atotonilco.....	3	40½
San Miguel de Allende.....	3	43½
Los Cerritos.....	3½	46½
Santa María.....	2½	49½
Cañon de Santa María.....	0½	50
Buena Vista.....	1	51
Santa Catarina.....	0½	51½
Santa Rosa.....	1	52½
Hacienda de Jurica.....	4½	57
QUERETARO.....	1½	58½

(1) El núm. 23 de los Itinerarios de Querétaro tiene menos puntos de alojamiento que este, y por eso es mas corto:

NÚMERO 35.

De San Luis Potosí á Tampico, por Tula, 142 leguas
al E. SE.

	Leguas. Totales.	
DE SAN LUIS A:		
Tula (véase el núm. 31 de éstos).....	65	65
La Boquilla.....	4	69
Los Gallos.....	4	73
La Laja.....	5	78
Villa de Santa Bárbara.....	6	84
Rancho del Chamal.....	4	88
Cucharas.....	5	93
El Comandante.....	4	97
El Limon.....	4	101
Horcasitas ó Magitcatzin.....	6	107
Rancho del Carrizo: pedregoso.....	8	115
Chocoy: camino carretero malo, de arena movediza hasta Tampico.....	6	121
Esteros de la Tuna.....	5	126
Altamira ó Villerías.....	10	136
TAMPICO (1).....	6	142

NÚMERO 36.

De San Luis Potosí á Tampico, mas directo, 117 leguas
al E. SE.

DE SAN LUIS A:		
El Pozo de los Carmelos.....	12	12
La Carbonera.....	5	17
Ojo de Leon.....	5	22
La Angostura.....	5	27
Bagre.....	7	34
Ciudad del Maiz.....	8	42
Mesillas (véase el núm. 20 de éstos).....	19	61
Baltazar Morelos.....	5	66
Boca de Abraham.....	4	70
Magitcatzin ú Horcacitas.....	12	82
TAMPICO (véase el núm. anterior).....	35	117

(1) 1.ª En todos los puntos de este camino háy suficientes provisiones de víveres, siendo escasos en el Carrizo, ningunos en el Coronel y suficientes forrages en todos.

2.ª El camino es en todo tiempo transitable, y solo hay entre el Chocoy y los Esteros una cañada, el Ahiladero de la Laguna, que es intransitable en tiempo de aguas, y el Rio del Limon que se puede pasar solo en tiempo de secas.

NÚMERO 37.

De San Luis Potosí á Monterey 137 leguas al N. $\frac{1}{4}$ NE.

[Véase el núm. 20 de los Itinerarios de Tamaulipas.]

NÚMERO 38.

De San Luis Potosí á Durango 121 leguas al NO. $\frac{1}{4}$ O.

	Leguas.	Totales.
De SAN LUIS A:		
Zacatecas (véase el núm. 32 de éstos)	50	50
Rancho de la Pila: vereda y llano	2	52
Rancho de la Calera: idem idem	2	54
Rancho de Arroyo en Medio: de ruedas y llano	3	57
Real del Fresnillo: idem idem	7	64
Estancia de la Zanja: idem y piedra suelta	6	70
Rancho Grande: idem bueno	3 $\frac{1}{2}$	73 $\frac{1}{2}$
Rancho de la Escondida: llano y alguna piedra	4 $\frac{1}{2}$	78
Real de Sombrerete: incómodo en parte	14	92
Congregacion del Calabazan: limite del Estado	2	94
Hacienda de Muleros: camino bueno boscoso	5	99
Villa del Nombre de Dios: idem idem	8	107
Hacienda de la Punta	6	113
Rancho del Arenal	2	115
Hacienda de Navacoyan: camino bueno	3	118
CIUDAD DE DURANGO: llano y monte	3	121

NÚMERO 39.

De San Luis Potosí á San Luis de la Paz 35 leguas al S. $\frac{1}{4}$ SE.

[Véase el número 74 de México.]

4.º OTROS VECINALES DEL MISMO ESTADO.

NÚMERO 40.

De Guadalucazar á Ciudad del Maiz 22 leguas al E. SE.

DE GUADALCAZAR A:		
Paso de Acuña: camino de herradura	9	9
Buenavista: camino carretero	4	13

	Leguas.	Totales.
Incada: idem idem.....	1	14
CIUDAD DEL MAIZ: idem idem.....	8	22

NÚMERO 41.

De Guadalcázar á Rio Verde 35½ leguas al SE.

DE GUADALCAZAR Á:

Paso de Acuña: camino de herradura.....	9	9
Derrumbadero: camino carretero.....	4	13
Palmeritos: idem idem.....	2	15
Cerritos: idem idem.....	2	17
Angostura: idem idem.....	10	27
RIO VERDE: idem idem.....	8½	35½

NÚMERO 42.

De Guadalcázar á la Viga 20 leguas al E.

DE GUADALCAZAR A:

Presita.....	2	2
Hajolote.....	6	8
LA VIGA.....	12	20

TAMAULIPAS. ⁽¹⁾

1. ° DE MEXICO A LA CAPITAL, A LAS CABECERAS DE DISTRITO, MUNICIPALIDADES Y OTROS PUNTOS DEL ESTADO.

NÚMERO 1.

De México á Victoria ó Aguayo, CAPITAL Y CABECERA DEL DISTRITO DEL CENTRO, 218 LEGUAS AL N. (2)

DE MEXICO A:	Leguas.	Totales.
Querétaro (véase el núm. 1 de los itinerarios de Jalisco) . . .	54	54
San Luis Potosí (véase el núm. 74 de los de México)	60	114
VICTORIA (véase el núm. 31 de San Luis Potosí)	104	218

Circundan á Ciudad Victoria los pueblos siguientes.

	legs.		legs.
Otomes, al NE.	6	El Petaqueño, al E,	6
El Pastor, al SE.	8	Santa Rosa, al S.	5
Jeumave, al O. SO.	18	Santa Engracia, al NO.	8

(1) Linda este Estado por el N. y el NO. con el de Coahuila y Norte América, en el río Bravo. Por el O. con Nuevo-León: por el SO. con el de el Potosí: por el S. con el de Veracruz: por el E. con el Mediterráneo Mexicano.

(2) De México á Ciudad Victoria por Sierra Gorda, es el camino del todo impracticable para carruages, aunque es mas corto.

NÚMERO 2.

De México á Ciudad Victoria por Tampico 172 leguas al N.

	Leguas.	Totales.
DE MEXICO A:		
Ciudad de Guadalupe Hidalgo.....	1	1
Zacoalco.....	1	2
Tulpetlaque.....	2	4
San Cristóbal.....	1	5
Chiconcuautla.....	1½	5½
Ozumbilla.....	1½	7
Tecama.....	1	8
Santa Anita.....	2½	10½
San Mateo Ixtlahuaca.....	2½	13
Jagüey de Telles.....	3	16
San Cayetano.....	3	19
Zoyoatla.....	1	20
Real del Monte.....	2	22
Omitlan.....	1	23
Atotonilco el Grande.....	4	27
Zoquital.....	2½	29½
Cerro Colorado.....	2	31½
Rio Grande.....	2½	34
Acuilcalco.....	2	36
Zacualtipan.....	4	40
Cuautliya.....	3	43
Pinolco: de este punto al que sigue se pasa el rio cinco veces.	1	44
Amajaque: para ir al punto siguiente se pasa el mismo rio diez y nueve veces.....	1	45
Hormiguero: para ir á Chapala se pasa tres veces el rio..	2	47
Chapala: para llegar á Tlacolula se pasa el rio treinta y una veces.....	1	47½
Tlacolula.....	2½	50
Yactipan.....	3	53
Huisnopala.....	3	56
Suchitlan.....	1	57
Atlapexco.....	4	61
Los Hules.....	7	68
Rio Calabozo.....	2	70
Tantoyuca.....	3	73
Aquichal.....	1½	74½
El Potrero.....	1½	76
Piedras Negras.....	3½	79½
Los Comales.....	1½	81
La Puente.....	2½	83½
Loma Alta.....	3	86½

	Leguas. Totales.	
Ozuluama.....	2½	89
El Encinal.....	5	94
Llano de Bustos.....	3½	97½
El Sauz.....	2	99½
La Tortuga.....	1½	101
Arroyo del Monte.....	1½	102½
Tampico el Alto.....	1	103½
Pueblo Viejo de Tampico.....	2½	106
Tampico.....	1	107
Villerías ó Altamira.....	6	113
Esteros de la Tuna.....	10	123
Hacienda del Cojo.....	12	135
Alamitos.....	5	140
El Pretil.....	4	144
La Panocha.....	4	148
Forlon.....	4	152
Pastor.....	12	164
VICTORIA.....	8	172

NÚMERO 3.

Otro de México á Victoria por Rio Verde 186½ leguas al N.

DE MEXICO A:

Rio Verde (véase el núm. 9 de San Luis Potosí).....	104½	104½
Ciudad del Maiz.....	25	129½
Hacienda del Meco.....	10	139½
Tula.....	8	147½
VICTORIA (véase el núm. 31 de San Luis Potosí).....	39	186½

NÚMERO 4.

Otro á Victoria por Huexutla y Ciudad de Valles 163 leguas al N.

DE MEXICO A:

Huexutla (véase el núm. 4 de México).....	65	65
Tancanhuitz (véase el núm. 11 de San Luis Potosí).....	20	85
Ciudad de Valles (véase el núm. 12 de los mismos).....	14	99
La Huerta.....	9	108
Baltazar Morelos: camino de herradura.....	4	112
Boca de Abraham: camino carretero.....	4	116
Horcacitas ó Magitcatzin.....	12	128
Escandon ó Xicotencal.....	8	136
Llera.....	10	146
Cruces.....	6	152
Santa Rosa.....	6	158
VICTORIA.....	5	163

NÚMERO 5.

De México á Tula, villa,
CABECERA MUNICIPAL DEL DISTRITO DEL CENTRO, 179 LEGUAS AL N.

	Leguas.	Totales.
DE MEXICO A:		
San Luis Potosí (véase el núm. 1 de San Luis).....	114	114
TULA (véase el núm. 31 de los mismos).....	65	179

Circundan á Tula los puntos siguientes.

	legs.		legs.
Palmillas, al NE.....	16	Los Gallos, al SE.....	8
La Boquilla, al S. SE.....	4	Hacienda del Meco, al S. SO... ..	8
El Coronel, al O.....	12	La Borrega, al O. $\frac{1}{4}$ NO.....	4

NÚMERO 6.

De México á Jaumave,
MUNICIPALIDAD DEL DISTRITO DEL CENTRO, 200 LEGUAS AL N.

	Leguas.	Totales.
DE MEXICO A:		
San Luis Potosí (véase el núm. 1 de San Luis).....	114	114
JAUMAVE (véase el núm. 31 de los mismos).....	86	200

NÚMERO 7.

De México á Palmillas,
MUNICIPALIDAD DEL DISTRITO DEL CENTRO, 195 LEGUAS AL N,

DE MEXICO A:		
San Luis Potosí (véase el núm. 1 de San Luis).....	114	114
PALMILLAS (véase el núm. 31 de los mismos).....	81	195

NÚMERO 8.

De México á Bustamante ó Mineral de Infantes,
MUNICIPALIDAD DEL DISTRITO DEL CENTRO, 194 LEGUAS AL N. $\frac{1}{4}$ NO.

DE MEXICO A:		
Tula (véase el núm. 5 de éstos).....	179	179
BUSTAMANTE Ó MINERAL DE INFANTES.....	15	194

NÚMERO 9.

De México á Miquihuana 197 leguas al N. $\frac{1}{2}$ NO.

	Leguas.	Totales.
DE MEXICO A:		
Mineral de Bustamante ó Infantes (véase el número anterior).....	194	194
MIQUIHUANA.....	3	197

NÚMERO 10.

De México á Llera,
MUNICIPALIDAD DEL DISTRITO DEL CENTRO,
160 LEGUAS AL N.

DE MEXICO A:		
Esteros de la Tuna (véase el núm. 2 de éstos).....	123	123
Choçoy: camino carretero.....	5	128
CARRIZO.....	6	134
Magitzcatzin ú Horcacitas.....	8	142
LLERA (véase el núm. 4 de éstos).....	18	160

NÚMERO 11.

De México á Güemes,
MUNICIPALIDAD DEL DISTRITO DEL CENTRO,
178 LEGUAS AL N.

DE MEXICO A:		
Victoria (véase el núm. 2 de éstos).....	172	172
Güemes.....	6	178

NÚMERO 12.

De México á Casas ó Croix,
MUNICIPALIDAD DEL DISTRITO DEL CENTRO,
174 LEGUAS AL N.

DE MEXICO A:		
Forlon (véase el núm. 2 de éstos).....	152	152
San Francisco.....	6	158
ROSARIO.....	9	167
CASAS Ó CROIX.....	7	174

NÚMERO 13.

De México á Padilla,
MUNICIPALIDAD DEL DISTRITO DEL CENTRO,
 178 LEGUAS AL N.

	Leguas.	Totales.
DE MEXICO A:		
Casas ó Croix (véase el número anterior).....	174	174
PADILLA.....	4	178

NÚMERO 14.

De México á Soto la Marina,
VILLA MUNICIPAL DEL DISTRITO DEL CENTRO,
 155½ LEGUAS AL N. ¼ NE.

DE MEXICO A:		
Altamira ó Villerías (véase el núm. 2 de éstos).....	113	113
Loma de la Cruz, Paso del Estero.....	7	120
Cuestecitas.....	8	128
Aldama ó Presas: al llegar se pasa un puente de madera.	4½	132½
Sanapa.....	4	136½
Bejarano.....	4	140½
El Realito.....	4	144½
Las Cruces.....	4	148½
SOTO LA MARINA.....	7	155½

NÚMERO 15.

De México á Abasolia ó Santillana,
MUNICIPALIDAD DEL DISTRITO DEL CENTRO,
 167½ LEGUAS AL N. ¼ NE.

DE MEXICO A:		
Soto la Marina (véase el número anterior).....	155½	155½
Palo Alto.....	8	163½
ABASOLIA ó SANTILLANA.....	4	167½

NÚMERO 16.

De México á Ximenez ó Santander, villa,
MUNICIPALIDAD DEL DISTRITO DEL CENTRO,
 173½ LEGUAS AL N. ¼ NE.

DE MEXICO A:		
Abasolia ó Santillana (véase el número anterior).....	167½	167½
XIMENEZ ó SANTANDER.....	6	173½

NÚMERO 17.

De México á Hidalgo ú Hoyos 189 leguas al N.

	Leguas.	Totales.
DE MEXICO A:		
Ciudad Victoria (véase el núm. 2 de éstos).....	172	172
Hacienda de Santa Engracia.....	8	180
HIDALGO ú HOYOS.....	9	189

NÚMERO 18.

De México á Villagran ó Cerro de Santiago
MUNICIPALIDAD DEL DISTRITO DEL CENTRO,
197 LEGUAS AL N.

DE MEXICO A:		
Hidalgo ú Hoyos (véase el número anterior).....	189	189
VILLAGRAN ó CERRO DE SANTIAGO.....	8	197

NÚMERO 19.

De México á San Carlos,
MUNICIPALIDAD DEL DISTRITO DEL CENTRO,
203 LEGUAS AL N.

DE MEXICO A:		
Hacienda de Santa Engracia (véase el núm. 17 de éstos). ..	180	180
San Juan	6	186
La Gavia.....	7	193
SAN CARLOS.....	10	203

NÚMERO 20.

De México á Matamoros,
CABECERA DEL DISTRITO DEL N., POR EL SALTILLO Y MONTEREY.
340 LEGUAS AL N. $\frac{1}{4}$ NE.

DE MEXICO A:		
Querétaro: [véase el núm. 1 de Jalisco].....	54	54
San Luis Potosí: (véase el núm. 74 de los itinerarios de México)	60	114
Hacienda del Peñasco: el camino se toma por la villa de Tlaxcala, sobre una calzada amplia, de quince varas de ancho en su término medio, poblada de árboles, y en la que se camina dos leguas. Despues continúa con magueyes y nopales á los lados, y en el izquierdo comienza		

una cerca de piedra, que va hasta las inmediaciones de la casa del Peñasco, que á su entrada tiene á la derecha un muro de mampostería de bastante espesor. Esta finca es considerable por sus plantíos de magueyes y sus labores; tiene una poblacion de cerca de mil habitantes, y capacidad para alojar dos mil hombres y proveerlos en su tránsito de víveres suficientes y de forrages para mas de mil caballos.

5 119

Hacienda de Bocas: continúa bueno y llano el camino anterior; con nopaleras y magueyales á los lados por cerca de una legua, desde donde está en lo general dominado á poco mas de tiro de cañon, por una cadena de colinas formadas de arcénisca abigarrada, alternando con la caliza de transicion por espacio de media legua, en cuyo lugar hay una llanura considerable, cerca de la cual aparece un cerro aislado de basalto columnario, inclinándose los prismas hácia la llanura, y envueltos éstos en una capa de arcilla. [En las montañas vecinas no aparece basalto.] La llanura continúa hasta el rancho de Tinajuelas, que está en un monte de nopales, y donde se reunen los caminos de la Estanzuela y el Peñasco, cuyo punto dista dos leguas de la última. Siguiendo en los mismos términos hasta el puerto de Tinajuelas, en cuyo punto hay varias casas y bastantes sembrados, comenzando desde aquí á ser pedregoso y algo estrecho hasta la hacienda de San Antonio. Desde el puerto, esta parte del camino está dominado por varias alturas y comienza á descenderse, siendo mucho mejor hasta la hacienda de Bocas.

Esta hacienda es de labor; se siembra maiz, trigo y chile. La cosecha media del primero es de seis mil fanegas: tiene además dos grandes presas; una buena capilla, un santuario, treinta casas de terrado, á mas de la principal, que es bastante espaciosa; su poblacion es de mil cuatrocientos habitantes; puede alojar mil hombres, proveer al tránsito quinientos, y proporcionar forrages para mil caballos.

De San Luis á esta hacienda el rumbo medio es NE. La Hedionda: al NE. de la hacienda del Peñasco, parte el camino por un descenso hasta el arroyo que dista del centro de dicha como unas seiscientas varas, siguiendo por el llano, y con una cerca de piedra á la izquierda y de nopales á la derecha por cosa de media legua, en cuyo punto dicho camino está dominado por una colina en la que hay unos jacales, siguiendo por una llanura poblada de magueyes y nopales hasta el rancho de las Sar-

7 126

tenejas, situado á una altura corta y á dos leguas y media, y por la que va el camino en los mismos términos por media legua mas, en donde se pasan dos lomas considerables, comenzando á ser pedregoso hasta el rancho del Huizache, y continuando lo mismo hasta el Colorado, donde vuelve al E. NE. pasando por una puerta y comenzando á descender cosa de un cuarto de legua. Este rancho del Colorado dista cuatro leguas de Bocas. El camino se mejora, pues corre por una llanura en la que como á cinco leguas del punto de partida se halla un cerrito aislado á la derecha, y á corta distancia de aquí en el mismo camino á la izquierda hay una troje, en cuya inmediacion hay una noria de agua, prosiguiendo bastante bueno hasta una pequeña altura, en la que está la hacienda de la Monterilla, distante del punto de partida seis leguas y media; aquí hay un descenso de cerca de un cuarto de legua, el que es bastante pedregoso; pero concluido éste sigue llano y bueno con cerca de magueyes á los lados hasta las inmediaciones de la Hedionda. El camino en lo general es muy bueno, y el terreno de caliza compacta, alternando con la arenisca abigarrada, y las llanuras están formadas por el acarreo de estas mismas rocas.

La Hedionda es un lugar de dos mil habitantes: sus edificios son de tepos, á escepcion de la parroquia, que es de mampostería. Hay un meson miserable sin macheros. La industria de esta villa se reduce á la labranza. Tiene localidad para alojar ochocientos hombres de infantería, y proveer al tránsito mil quinientos; para alojar caballería no hay capacidad, pero sí abundantes forrages

8 134

Ciudad del Venado: el camino de la Hedionda para el Venado corre con rumbo NE. sobre unos collados y por espacio de una legua hasta el rancho del Garavatio, donde hay una cerca de piedra con su puerta, por donde continúa rumbo al NE. $\frac{1}{2}$ E., y siguiendo en los mismos términos hasta el Potrero, donde hay otra cerca de piedra con su puerta, y en cuyo punto vuelve á tomar el camino su primer rumbo; este rancho dista de la Hedionda cuatro leguas, y desde aquí hasta las inmediaciones del Venado las tierras son llanas.

Esta ciudad está situada en una hondonada; tiene un rio considerable á la salida, dos iglesias de cal y canto, y de lo mismo algunas casas de la plaza, siendo las demas de tepe; tiene tres mesones regulares, y cuatro mil habitantes; su industria se reduce á los obrages y á la labran-

	Leguas.	Totales.
za: se pueden alojar dos mil hombres, y proveerse al tránsito tres mil; hay abundantes forrages.....	5	139
Hacienda de los Charcos: la salida del Venado es por un río que se pasa por puente pequeño de mampostería, siguiendo el camino de ascenso con rumbo medio NE., por el rancho de San Sabino, que dista media legua. Este rancho es pequeño; queda á la derecha sobre el mismo camino, sus casas son todas de palma y están dentro de una cerca de madera. La carretera sigue igualmente buena y con cortas variaciones en su rumbo hasta el rancho del Troncon, á donde hay una casa de piedra y las otras de palma; tiene tambien sobre el camino un cercado de madera y un pozo seco, distando dos leguas del punto de partida. Desde este punto se continúa por un espacio de poco mas de una legua de terreno llano, donde está situado el rancho de la Laborcilla, con una casa pequeña de tepe, que es la principal, y como unas veinte chozas de palma. Como á una legua de este rancho, se comienza á llevar á la izquierda un cercado de piedra, y á la derecha, como á cosa de tiro de cañon poco mas, una cadena de montañas, á cuyo frente está situada la hacienda de los Charcos		
Esta hacienda tiene una Iglesia con su torre, una buena casa de cal y canto, algunas otras de adove, y mas de cuarenta de palma; los recursos se reducen á carne, maiz, agua, y rastrojo en abundancia.....	6	145
Hacienda de Laguna Seca: el camino desde los Charcos continúa llevando la cerca de que se ha hablado, á la izquierda, y las montañas á la derecha hasta concluir el ascenso, que es corto y no muy rápido, desde donde las montañas quedan ya bastante distantes, prosiguiendo la cerca como antes por cosa de dos leguas, á donde despues de un corto intervalo en que falta, se lleva otra á la derecha, y á la izquierda monte corto hasta la hacienda de Laguna Seca.		
Esta tiene una capilla corta, dos casas de adove, y como unas veinte chozas de palma, y á la inmediacion de ellas un gran estanque de agua. Esta finca es de cercadero, y ademas siembra maiz, por lo que se puede contar con el rastrojo y carne; para alojamientos solo hay dos troges medianas y un portal de unas quince varas, en las cuales pueden alojarse 300 hombres; hay corrales buenos para encerrar caballerías; tiene una poblacion de cien habitantes.....	5	150
Hacienda de Guadalupe el Carnicero: de Laguna Seca parte el camino al NE. por un llano, en el cual, á la izquier-		

da y á poco menos de un cuarto de legua hay una cisterna: continuando con la misma direccion y con una cadena de montañas á la derecha hasta el rancho del Berrendo, en el que hay en una lomita á la izquierda del camino una chosita, y en frente un estanque: desde aquí el camino declina un poco mas al N. por una vasta llanura, en la que se encuentra, á cosa de un cuarto de legua del punto anterior, un pequeño cerro aislado á la izquierda, y poco antes de llegar al rancho de Mata-pulgas, se tienen tambien al mismo lado algunas lomas pequeñas; este rancho no tiene mas que una casa de palma y un estanque de agua: desde aquí el terreno es montuoso hácia los lados, hasta llegar á la puerta de Mesillas, cuyo rancho está situado en un puerto á seis leguas del punto de partida, y á un cuarto de legua del anterior tiene unas diez casas de palma y una cerca de piedra á la derecha como de unas 500 varas de largo: desde el puerto el camino es descenso y con monte corto á los lados, hasta las inmediaciones de Guadalupe el Carnicero.

Esta hacienda es de criadero; tiene una capilla, tres casas de terrado bastante grandes, y otras tres pequeñas de lo mismo: ademas, tiene buenos corrales y un grande estanque, pueden alojarse cómodamente 1,500 hombres; en cuanto á provisiones, se puede contar con maiz y carne, para forrages solo hay rastrojo. Su poblacion es de 150 personas.....

7 157

San Cristóbal: la salida de Guadalupe el Carnicero se verifica hácia el N., dejando á la izquierda el estanque, y continuando el camino por una espaciosa llanura, en la cual, á las tres leguas, se encuentra el rancho del Refugio, en el que apenas hay unas cuatro ó cinco casitas de palma, y á cosa de un cuarto de legua de éste, y á la misma distancia del camino á la izquierda, el de San Rafael, tan insignificante como el anterior, prosiguiendo en los mismos términos hasta la hacienda de San Miguel, que es de beneficio de platas y que tiene una casa bastante regular, en que se practica dicho beneficio; esta hacienda se halla á siete y media leguas de la del Carnicero, y dista media legua de la ranchería de San Cristóbal, por camino como el anterior

La ranchería de San Cristóbal carece de toda comodidad para alojamiento de tropa, pues las quince ó veinte casitas que hay son muy pequeñas: en cuanto á víveres se carece de todo, con escepcion de carne; el maiz y el rastrojo es preciso traerlo del Real de Catorce, que dista cinco leguas, y de San Juan de Vanegas, seis: la pobla-

	Leguas. Totales.	
cion es de unos 70 habitantes; el lugar es escaso de agua, y la que hay en un estanque y una noria, es bastante mala	8	165
San Juan de Vanegas: de San Cristóbal parte el camino para este punto con rumbo N. NO. por un valle espacioso hasta el parage llamado las Ratas, distante unas tres leguas de San Cristóbal, en cuyo punto hay una casita pequeña y una noria sobre el camino. Desde aquí el camino es de ascenso, pero sobre unas colinas con monte de palmas y arbustos hasta las inmediaciones de Vanegas. Este punto es una hacienda en que se benefician metales de Catorce; y tiene tambien estancias de criadero y tierras de labor. Hay una buena casa en la que cómodamente pueden alojarse diez y ocho ó veinte oficiales ademas de la casa de beneficio, en cuyas galeras pueden alojarse mil doscientos hombres; tambien tiene mas de cincuenta chozas de tepes y un meson despreciable: su poblacion ascenderá á unos doscientos cincuenta habitantes. Sus recursos no son abundantes en cuanto á víveres; pero de Catorce se suple lo que falta. Los forrages y el agua son abundantes: es el último punto en que se pueden hacer provisiones hasta el Saltillo.	6	171
Las Animas: el camino que parte de Vanegas para las Animas corre con rumbo N. NO. y este puede tomarse por el rumbo medio hasta el rancho de la Punta, situado á una legua de dicha, y cuyo tránsito se hace por una llanura sembrada de Palmas: este rancho está en un descenso corto, tiene unas veinte chozas y un estanque de agua considerable; es el único punto poblado que se encuentra hasta las Animas. Cosa de unas ochocientas varas de aquí parten dos caminos, uno á la derecha para la Parida, y otro á la izquierda con rumbo NO. para dicho punto de las Animas. La distancia referida es de ascenso, y con el mismo rumbo aproximativamente continúa por un terreno montuoso. El rancho de las Animas es una estancia de criadero de la hacienda del Salado: carece de todo recurso para alojamiento de tropas, por lo que siempre tienen que viaquear: en cuanto á víveres, con escepcion de carne, se carree de todo enteramente, sucediendo lo mismo con los forrages, que es necesario proporcionarlos del Salado. El agua, ademas de ser bastante salobre por la mucha cantidad de nitrato de potaza que contiene en disolucion, es escasa, pues solo hay la de una noria, que tiene una mala rueda de cubos, y ésta provee á todo.	8	179
El Salado: de las Animas parte el camino para el Salado		

por una llanura espaciosa, siendo el rumbo N. $\frac{1}{4}$ NE. En todo el tránsito se lleva por ambos lados monte corto, y no hay un solo punto en que haya agua ni menos poblacion alguna, hasta rendir la jornada en la hacienda del Salado

Esta es de criadero de ganado menor, vacuno y caballada, y por la falta absoluta de agua para los riegos, sus labores son insignificantes, pues sus productos no bastan para las raciones de sus sirvientes: el agua es salobre como en las Animas y la proporciona una noria; se encuentra tambien un estanque pequeño en que la hay dulce, pero está retirado: la poblacion es de unos doscientos habitantes; sus recursos para alojamientos de tropas son ningunos, pues solo hay en la casa principal algunas piezas cortas para oficiales, y las casas de los vecinos son chocitas miserables; así es que la tropa vivaquea: en cuanto á víveres, hay solo carne, y los demas recursos de este género es necesario traerlos desde el Cedral, distante doce leguas: los forrages se reducen á paja de cebada y zacate; la cebada no hay heras para trillarla, por lo que se carece de este grano; el maiz es necesario proporcionarlo del Cedral ó Matchuala, mas distante que el primero, y está efecto es muy caro, siendo su precio inferior el de diez pesos carga.....

7 186

San Salvador: del Salado para el rancho del Salvador el camino va por la llanura con rumbo N. NE., pasando por el rancho de San Miguel, situado á unas cuatro y media leguas del anterior, y en el que hay una noria y unas diez chozas, continuando en los mismos términos el camino hasta San Salvador, que, como el anterior, es de criadero, pero tiene unas cinco casitas de adobe y unas veinte chocitas, una noria de agua salada y un estanque de agua dulce: en cuanto á víveres solo se puede contar con carne, los forrages es preciso traerlos del Salado, y por carecer de alojamientos las tropas vivaquean en el campo: la poblacion será de unos ochenta habitantes.....

8 194

La Encarnacion: el camino parte de San Salvador para la hacienda de la Encarnacion, con un rumbo medio N. $\frac{1}{4}$ NO., por una llanura espaciosa con monte pequeño hácia los lados: mas á cosa de una legua del rancho se separan dos caminos, uno por la derecha para el rancho de la Ventura, y otro por la izquierda mas recto para la Encarnacion, pues el de la Ventura conduce tambien á dicha hacienda. Este rancho dista unas tres leguas del punto de partida: el camino es muy bueno por ambas partes hasta esta hacienda, la cual es de criadero y tiene capa-

ciudad para alojar á cubierto 500 hombres: en cuanto á víveres, puede contarse con carne y tortillas; respecto á forrages, hay bastante para 800 caballos; su poblacion puede ascender á 200 personas: tiene ademas una noria de agua y un estanque de muy buena calidad.

Por el camino de la Ventura se pasa tambien por el rancho de Jesus Maria, ambos de criadero y exhaustos de todo recurso, encontrándose en ellos solo un estanque de agua y algunas chozas de los caporales: Jesus Maria dista de la Ventura cinco leguas, y de la Encarnacion tres: por el camino recto que se hace por el despoblado, solo hay diez leguas. 10 204

Hacienda de Agua Nueva: el camino parte de la Encarnacion por una llanura con rambo NE., por cerca de tres cuartos de legua, donde comienza ya á ser de ascenso sobre unas montañas calizas y con monte de palmas hácia los lados, hasta el aguaje llamado tanque de la Vaca, en el que solo hay una chocita y un grande estanque de agua, y dista seis leguas del punto de partida: de aquí continúa el camino en los mismos términos, sin encontrar recurso alguno hasta la hacienda de Agua Nueva, en la que hay una vertiente abundante de agua dulce, y ademas de la casa principal un mesoncito con tres cuartos, cuatro casas cortas de terrado, veinticinco chozas y grandes corrales capaces de encerrar cómodamente 800 bestias: sus recursos, respecto á víveres, se reducen á solo carne y tortillas; mas la inmediacion al Saltillo hace que de allí puedan proporcionar pan y lo demas que se necesite: en cuanto á forrages, hay los suficientes para 600 caballos; el caserío de la hacienda está sobre una brecha (roca de acarreo), de entre la cual sale la agua de que se ha hablado. 14 218

Saltillo: de la hacienda de Agua Nueva parte el camino para el Saltillo, con rumbo al NE., por un terreno quebrado (de acarreo) pasando por el rancho de la Escondida, distante de dicha tres leguas; este punto tiene unas cuatro chocitas, y continúa en los mismo términos por la hacienda de Buenavista, que es una finca considerable de labor, distante de la ciudad solo tres leguas: á cosa de una legua de dicha hacienda, el camino se mejora, pues corre por un llano hasta la garita de dicha, en donde por un descenso suave se entra en ella.

Esta ciudad es capital del Estado de Coahuila, con una poblacion de 10 á 12,000 habitantes, con dos iglesias y recursos para provcer al tránsito 10,000 hombres y alojar 3,000 cómodamente, y mayor número cchando ma-

- no de casas particulares vacías, que no faltan; tiene además un convento para religiosos franciscanos, el que es de una capacidad considerable, y por su situación es muy bueno para establecer en él un hospital militar: la ciudad está situada á la falda de una loma, y sus fábricas son todas de adove; su principal recurso consiste en la feria anual que se hace el mes de Diciembre, y en paños de rebozo que tejen de excelente calidad..... 8 226
- Hacienda de Santa María:** la salida del Saltillo para Monterey, queda al N. de la ciudad, y á muy poca distancia de ella parten dos caminos para Monterey, uno por la Capellanía, que es mas largo, y el otro por Gonzalez mas corto: el de la Capellanía es algo quebrado, llevando á derecha é izquierda alturas que lo dominan á tiro de cañon y á menos; al llegar á las tierras de la Capellanía se pasa un arroyo, que por lo angosto y profundo debe ser peligroso en las aguas, y en seguida, como á 300 varas, hay otro mas pequeño que lo forma una compuerta de agua; este punto dista del Saltillo una y media legua, y desde aquí comienzan las casitas aisladas, pero con alguna continuidad, desde la congregacion de la Capellanía hasta la hacienda, que dista dos leguas del punto de partida: esta hacienda es considerable, sus casas son de terrados, tiene una iglesia bastante grande, aunque de muy mal gusto, y su poblacion no baja de 500 personas: desde aquí sigue el camino por corto espacio en los mismos términos, hasta donde parten dos, la continuacion del primero para la Rinconada, y otro á la izquierda para Santa María, éste va constantemente por cerca de una y media legua á la falda de unas colinas de acarreo, cambiando luego su rumbo al E. NE. y haciendo un corto ascenso para continuar por una mesa de cosa de media legua, á donde hay una barranca, la cual es incómoda por lo rápido de su ascenso y descenso, como por lo pedregoso de ella; mas pasado esto, el camino continúa por un pequeño llano hasta la hacienda de Santa María, la cual es bastante considerable en su ramo de labor; tiene un caserío de consideracion, cinco grandes trojes, por lo que puede alojar cómodamente 1,500 hombres; además, tiene grandes corrales con paredes de adove en que se puede acomodar la caballada y mulada, avisando con alguna anticipacion, puede proveer al tránsito 2,000 hombres, forrages hay bastantes para 500 caballos; su poblacion será de 300 vecinos, debiéndose notar que tiene agua en abundancia..... 6 232
- La Rinconada:** el camino que parte para la hacienda de la Rinconada de la de Santa María, comienza por un as-

censo suave de cosa de seiscientas varas, siguiendo despues con varias desigualdades y con rumbo E por cosa de un cuarto de legua, donde varia al NE. y llevando á la derecha un cercado de piedra hasta cosa de una legua, comenzando á ser ya muy quebrado y pedregoso hasta el rancho de San Gregorio, que está sobre una lomita que domina el camino; tiene cuatro chocitas, y dista del punto de partida cosa de dos leguas. Luego prosigue quebrado, y á cosa de un cuarto de legua se cruza un arroyo con agua, donde hay algunas chocitas que pertenecen á rancho de Ojo Caliente; pasado el arroyo se sube una cuesta de unas cien varas, y en la cima hay otras casitas, donde está una cantinita, y estas pertenecen tambien al Ojo Caliente. Aquí se mejora algo el camino; mas cosa de un cuarto de legua se descende á una barranca bastante ancha, y en cuyo fondo corre abundante agua; esta cuesta es molesta por la mucha piedra suelta que hay en ella; pasándola, se vuelvo á tomar el camino pedregoso y desigual, llevando á la derecha un barranco con agua y monte corto á los lados, con algunas palmas, continuando así hasta el rancho de los Muertos, en que hay varias casitas miserables, y está situado á unas cuatro leguas de Santa Maria, volviendo á correr al E. y en los mismos términos anteriores por cerca de media legua mas, desde donde comienza á descenderse, siguiendo por una cañada hasta la hacienda de la Rinconada, que está en un pequeño valle. Al llegar á esta hacienda se pasa un arroyito donde parten dos caminos para Santa Catarina, uno que pasa por la hacienda dicha, y otro por fuera de la cerca, que es el mas recto. La hacienda de la Rinconada tiene unas diez ó doce casas de terrado, aunque cortas y algunas chozas; las tropas tienen que vivaquear en los patios de la casa principal, que es grande; los víveres que hay, anticipándose á pedirlos, son carne y maiz para 200 hombres y forrage para 500 caballos. . . .

Santa Catarina: de la Rinconada el camino de afuera sigue con rumbo E. por una subida suave y de unas doscientas varas, volviendo á bajar á un valle corto de cosa de tresecientas de ancho, y subiendo de nuevo por una cuesta pendiente y de ciento cincuenta de largo, en cuya cima está la puerta de la hacienda, y se reunen los dos caminos, continuando por un llanito dominado por ambos lados por montañas, á la izquierda bastante altas, y á la derecha por otras menos elevadas: prosiguiendo de descenso quebrado y pedregoso hasta el rancho de San Rafael, en que hay una casita y un arroyito de agua, y dis-

- maiz hay en abundancia, pero forragos son escasísimos en tiempo de secas, pues no acostumbran acopiar el zacate como en otras haciendas, por lo que es casual encontrarlo.
- 6½ 267½
- Capadero ó rancho de San José de los Ramones: al partir de la hacienda de Dolores, se toma el camino por un terreno cercado á un lado y otro con madera, siendo el rumbo N. NE., hasta llegar á la hacienda de Santa Gertrudis, que dista de la primera un cuarto de legua; y siguiendo de éste el camino boscoso á los lados y con rumbo NE.: la anterior hacienda es pequeña y carece de recursos para alojar, así como de provisiones, á no ser que se lleven de Dolores. -El camino, como queda dicho, continúa hasta pasar un puentecito, desde donde sigue con rumbo N. NE. hasta pasar por frente al rancho nombrado *Los Dulces Nombres*, que está á la izquierda sobre una colinita, llevando á la derecha una cadena de montañas medianas. Este rancho está situado á unas cinco leguas del punto de partida y es muy pequeño, pues solo tiene unos dos corrales y otras tantas chocitas. A unas quinientas varas de éstas, se pasa el rio del Ayarcnal, que en tiempo de aguas es considerable, pero siempre vadeable, y á poca distancia de él se reunen los caminos de Cadereita y Dolores, siguiendo ya con rumbo N. $\frac{1}{4}$ NE. por entre un bosque bastante espeso, hasta llegar al rancho del Capadero, que solo está dividido de San José de los Ramones por un rio, pero que cuando crece no presta medio de vadearlo, de suerte que sus poblaciones se confunden, y ambas tienen sobre trescientos habitantes; sus casas son todas de paja, á escepcion de unas cinco que son de adove y techadas tambien de paja, de suerte que no hay proporcion para alojar tropas, por lo que en cualquiera número que sean es forzoso que vivaquen: en cuanto á víveres es tan escaso, que solo se puede contar con carne, pues el maiz y los demas precisos es menester traerlos de fuera: de forrages se carece enteramente.....
- 7 274½
- La Manteca: saliendo de los Ramones se toma el camino al N. NE. llevando monte á uno y otro lado hasta el rancho de las Enramadas, á una legua del Capadero, rancho corto en que hay cuatro chocitas de paja; continuando el camino en los mismos términos hasta el de la Soledad, á un cuarto de legua mas adelante, y tan pequeño como el anterior, prosiguiendo como antes, con la sola diferencia de ser el rumbo NE. hasta el rancho del Resvaladero, que aunque muy pequeño, es algo mas grande que los anteriores, y está situado á seis leguas del Capadero. Desde este rancho el camino vuelve á declinar mas al N. si-

bres; pero no alojamientos por ser sus casas pequeñas y la mayor parte de paja. De este punto el camino declina mas al N., y se lleva monte á los costados hasta las inmediaciones de los Lermas, en donde despues de un corto descenso se pasa un rio, que aunque es vadeable en todos tiempos, en las aguas es preciso aguardar á que baje la creciente: pasado dicho rio se tiene un corto y rápido ascenso con monte corto á los lados para entrar á los Lermas, que es una hacienda considerable, pero cuyas casas son todas de paja, y dista de Monterey tres leguas. Partiendo de aquí, el camino sigue estrechado por monte corto hácia los lados, formando el terreno muchas ondulaciones hasta la hacienda de San José; el rumbo de este camino es NE. y dista del punto de partida cuatro y media leguas; es considerable por su vecindad, pero sus casas son todas de paja y muy pequeñas. Desde este punto el monte no es tan áspero, y el terreno por cerca de un cuarto de legua es mejor, á cuya distancia hay un ascenso y descenso, donde está un arroyo con agua, volviendo á tener otro ascenso y descenso y otro arroyo; y desde aquí el monte vuelve á ser espeso hasta las inmediaciones de la villa de Cadereita de Ximenez, que es un lugar de dos mil habitantes, con localidad para alojar mil hombres y proveer al tránsito tres mil; hay abundantes forrages, y es la última poblacion considerable en el camino hasta Matamoros

10.

Hacienda de Dolores: á estramuros de la villa de Cadereita, pasa el rio, el que se cruza por el vado, y se toma el camino, que corre un rumbo NE. por un terreno igual y con bosque á los lados; continuando en esta forma por cosa de una legua, á cuya distancia el rumbo varía y comienza á declinar al S., hasta poderse tomar por término medio del rumbo al SO. hasta el rancho de San Diego: aquí el bosque sigue, y ademas, á inmediaciones de dicho rancho se llevan á la izquierda algunas colinas á cuyo pié se ha practicado el camino. En el rancho de San Diego, que está á seis leguas del punto de partida, se pasa la puerta y se continúa por una calzada formada de mesquites dulces, que tendrá cerca de un cuarto de legua de largo, siguiendo el camino á la falda de una colina, á cuyo pié hay una acequia de agua bastante honda, hasta llegar á las casas de la hacienda de Dolores. Esta es de labor y cria ganado; tiene varias casas de terrado y muchas chozas; su poblacion ascenderá á unas ciento cincuenta personas, y aunque carece de localidades para alojar tiene recursos para proveer á tres mil hombres; carne y

maiz hay en abundancia, pero forragos son escasísimos en tiempo de secas, pues no acostumbran acopiar el zacate como en otras haciendas, por lo que es casual encontrarlo. Capadero ó rancho de San José de los Ramones: al partir de la hacienda de Dolores, se toma el camino por un terreno cercado á un lado y otro con madera, siendo el rumbo N. NE., hasta llegar á la hacienda de Santa Gertrudis, que dista de la primera un cuarto de legua; y siguiendo de éste el camino boscoso á los lados y con rumbo NE.: la anterior hacienda es pequeña y carece de recursos para alojar, así como de provisiones, á no ser que se lleven de Dolores. --El camino, como queda dicho, continúa hasta pasar un puentecito, desde donde sigue con rumbo N. NE. hasta pasar por frente al rancho nombrado *Los Dulces Nombres*, que está á la izquierda sobre una colinita, llevando á la derecha una cadena de montañas medianas. Este rancho está situado á unas cinco leguas del punto de partida y es muy pequeño, pues solo tiene unos dos corrales y otras tantas chocitas. A unas quinientas varas de éstas, se pasa el rio del Ayarcenal, que en tiempo de aguas es considerable, pero siempre vadeable, y á poca distancia de él se reunen los caminos de Cadereita y Dolores, siguiendo ya con rumbo N. $\frac{1}{4}$ NE. por entre un bosque bastante espeso, hasta llegar al rancho del Capadero, que solo está dividido de San José de los Ramones por un rio, pero que cuando crece no presta medio de vadearlo, de suerte que sus poblaciones se confunden, y ambas tienen sobre trescientos habitantes; sus casas son todas de paja, á escepcion de unas cinco que son de adove y techadas tambien de paja, de suerte que no hay proporcion para alojar tropas, por lo que en cualquiera número que sean es forzoso que vivaquen: en cuanto á víveres es tan escaso, que solo se puede contar con carne, pues el maiz y los demas precisos es menester traerlos de fuera: de forragos se carece enteramente.....

6 $\frac{1}{2}$ 267 $\frac{1}{2}$

La Manteca: saliendo de los Ramones se toma el camino al N. NE. llevando monte á uno y otro lado hasta el rancho de las Enramadas, á una legua del Capadero, rancho corto en que hay cuatro chocitas de paja; continuando el camino en los mismos términos hasta el de la Soledad, á un cuarto de legua mas adelante, y tan pequeño como el anterior, prosiguiendo como antes, con la sola diferencia de ser el rumbo NE. hasta el rancho del Resvaladero, que aunque muy pequeño, es algo mas grande que los anteriores, y está situado á seis leguas del Capadero. Desde este rancho el camino vuelve á declinar mas al N. si-

7 274 $\frac{1}{2}$

guiendo con monte á los lados, y como á dos leguas del último punto se lleva á la orilla derecha del camino el rio del Capadero, separándose poco despues el camino del rio, y continuando con el monte por ambos lados cosa de dos y media leguas mas, adonde hay algunas lomas muy pequeñas é inmediatas unas á otras, hasta tomar de nuevo el plan con monte, donde pasa un arroyo corto, y luego el camino hasta el rancho de la Manteca, que tiene una poblacion de cuatrocientos habitantes, cosa de seis casas de piedra y muchas de paja; los víveres son escasísimos, con escepcion de carne que hay abundante, los forrages son maiz en abundancia y zacate muy escaso en tiempo de secas por no acostumbrar hacer acopios de él. Las tropas tienen que vivaquear pues se carece absolutamente de alojamientos.

10 284

Paso del Zacate: el camino parte al NE. por un terreno boscoso pero bueno, hasta el rancho de la Laja, que es muy pequeño; pero á cosa de un cuarto de legua del primero hay un arroyo corto, pero bastante incómodo, pues aun que tiene un puente, este es de ramas de árbol terraplado, muy angosto; y ya algo destruido; advirtiéndose que dicho rancho de la Laja está situado sobre una colinita á la izquierda del camino, siguiendo éste con el mismo rumbo hasta cosa de una media legua, á cuya distancia parten dos, uno á la izquierda para las villas de Aldama y demas del Norte, y el otro á la derecha para el Paso: este es muy estrecho y con bosque muy espeso á los lados hasta el rancho de la Palmita, que está hoy desierto á causa de haber sido acuchillados sus moradores, saqueadas y quemadas sus casas por los bárbaros: este punto dista dos leguas del de partida, y desde aquí, aunque hay bosque á los lados, no es tan espeso como antes, y hay algunas colinitas á la derecha del camino hasta el rancho del Rosario, á una legua del anterior, y que es bastante corto; aquí hay un descenso de cosa de trescientas varas, siguiendo el camino quebrado y con algun monte, por un espacio de un cuarto de legua, en cuyo término hay un ascenso, prosiguiendo igual y con bosque espeso hasta las inmediaciones del rio de San Juan, en que hay algunas colinas cortas y con descenso como de cuatrocientas varas hasta el rio, que no siempre es vadeable, pues cuando está crecido no hay medio de comunicacion, pues aunque hay unas canoas, la fuerza de la corriente inutiliza este medio, y es forzoso esperar que pase la creciente que dilata diez ó doce horas. En la *márgen izquierda* hay algunas chocitas de un rancho re-

- clien formado, y en la derecha está la poblacioncita llamada el Paso del Zacate, que está compuesta de unas cincuenta chozas, poco mas ó menos, y una poblacion de doscientos cincuenta habitantes. Los recursos de este lugar en cuanto á víveres, se reducen á carne y en cuanto á forrages, se carece de ellos enteramente. Al pasar el rio el ascenso al rancho es muy difícil y peligroso por lo rápido y fangoso de él 6 290½
- Rancho del Zacate: luego que se sale del Paso del Zacate, parte el camino al NE. por entre un bosque de mesquites bastante espeso, siguiendo en lo general muy estrecho, á escepcion de un corto tramo, en que hay un llanito, como á dos leguas del Paso, continuando como se ha dicho hasta el rancho del Zacate, que es muy pequeño y escaso de recursos; pues solo se puede contar con carne para víveres, y para forrages con zacate solamente; los recursos que se necesitan solo se pueden proporcionar de Mier, ocurriendo anticipadamente. En este rancho hay un arroyo, á quien le dan el nombre de el Rancho; y que aunque insignificante en el verano, es temible cuando crece, porque ademas de demorar mucho en bajar, su lecho es arcilloso, por lo que fácilmente se atascan las caballerias y carros, debiendo advertirse que no hay canoa ni otro recurso para pasarlo; mas un puente de madera se construiria con mucha facilidad, y poco ó ningun costo. . 4 294½
- Rancho de la Coma: para tomar el camino que conduce del rancho del Zacate para el de la Coma es forzoso pasar el arroyo que se ha mencionado, y á corta distancia de él parten dos caminos, uno á la izquierda para la villa de Camargo, y el otro á la derecha, que con rumbo E. SE. conduce para la Coma; éste va por entre un bosque espeso de mesquites hasta cosa de cuatro leguas; en cuyo punto hay un llanito corto, continuando luego como queda dicho hasta el parage del Coronel, á unas cinco leguas del Zacate. Este punto es una loma corta que á inmediaciones de ella en tiempo de aguas, hay algunos arroyitos, pero que en el verano quedan secos; mas no hay habitacion ninguna; desde aquí el camino está interrumpido á veces por colinitas, que parecen unas ligeras ondulaciones del terreno, siendo el bosque lateral menos espeso y mas corto hasta el rancho de la Coma. Débese notar que este camino, escelente en buen tiempo, es muy malo en tiempo de aguas, por ser todo él cenagoso en estremo. El rancho de la Coma es muy pequeño; solo hay un jacal con paredes de piedra, y los veinte restantes son todos de varas; víveres no se encuentran, á escepcion de

- carne, y los forrages consisten en zacate, que es preciso mandar cortar al campo; los demas recursos es forzoso hacerlos traer de China ó de otra parte, que son poblaciones que la menos dista cosa de catorce ó quince leguas; la poblacion de este rancho es de sesenta habitantes. El agua de este punto está en un estanque, que en tiempo de secas se estingue, quedando reducida á una noria.....
- 10 304½
- Rancho de Torrecillas: saliendo del rancho de la Coma se toma el camino con rumbo E. SE. por entre un monte de mezquites hasta las inmediaciones del rancho de la Noria, que está situado en una pequeña loma y con seis chocitas. Este rancho dista del anterior cuatro leguas, y el camino continúa abierto por sobre pequeñas lomas hasta las inmediaciones del rancho de Torrecillas, dejando antes como á un cuarto de legua el rancho de los Pocitos, que es tan pequeño como el anterior. Para llegar al rancho de Torrecillas, se descende unas trescientas varas, y luego se asciende unas cien para llegar á las casitas. Este rancho es muy pequeño, tiene apenas diez chocitas, y un estanque considerable de agua: su poblacion es de veinticinco ó treinta personas; sus recursos son ningunos, escepto carne, que es lo único en cuanto á víveres, y respecto á forrages, es preciso llevar la remonta al campo; el maiz no se halla, siendo forzoso hacerlo traer de Reinosa.....
- 7½ 312
- Rancho de Santo Domingo: para tomar el camino que conduce de Torrecillas para el rancho del Tanque de Santo Domingo, hay descenso suave y como de 250 varas, prosiguiendo por un camino abierto y con rumbo E. SE., el que con ligeras variaciones es el de todo el camino hasta el rancho del Tanque de Santo Domingo, el cual es un agostadero para caballada, y no hay mas que cinco chocitas en las que viven los criados y caporal que los cuida; su poblacion no llega á 20 personas, se carece absolutamente de víveres y forrages, por lo que la caballada es forzoso llevarla al campo; el agua está en un estanque considerable.....
- 6 318
- Rancho de Cayetano: del rancho de Santo Domingo se toma el camino que corre por un bosque de mesquites, y con rumbo á E., por espacio de tres leguas, en donde hay una llanura con una estension de dos y media, volviendo á continuar por un bosque de mesquites por legua y media mas, en cuyo punto está situado el rancho de Cayetano, que es pequeño, y en que solo hay seis chocitas y una poblacion de 25 á 30 habitantes: sus recursos en

cuanto á víveres, se reducen á carne, y en cuanto á pasturas es preciso forragear ó llevar la caballada al campo; el agua está en dos norias y se estraee con una cubeta de cuero, por lo que es bromoso dar agua á una partida considerable de caballerías.....

7 325

Palo Blanco: partiendo del rancho de Cayetano se toma el camino al E. NE., llevando bosque de mesquites por ambos lados, hasta cosa de dos leguas, en donde hay un llano como de dos y media, en el que, como á la mitad parten dos caminos, uno con el rumbo anterior que conduce al rancho de Magueyitos, y el otro con rumbo N. NE. para el rancho de Palo Blanco, á cuyas inmediaciones comienzan de nuevo los mesquites: este rancho es de ganado, tiene solo dos casitas y un corral pequeño para ordeña, y el agua se estraee de dos norias; pero el medio de extraccion es con una cubeta de cuero, y aunque hay dos canoas, como son pequeñas, es muy difícil proporcionar el agua necesaria para tropa y caballada de una division; recursos de víveres y forrages no hay absolutamente ningunos.....

5 330

MATAMOROS: el camino continúa con el mismo rumbo y con bosque de mesquites, como antes, siendo la carretera en muchas partes muy angosta, hasta las inmediaciones del rancho de Tanque Alegre, en que hay una sola choza cercada y un corral en que está una noria con un solo cubo y una garrucha, y de la cual se surten de agua; lo mismo que antes no hay recursos de ninguna especie, y dista del anterior rancho dos y media leguas, prosiguiendo el camino como queda dicho, y con rumbo NE., hasta las inmediaciones de Matamoros, en la que, como una y media legua antes de llegar, hay un estero considerable á la derecha del camino, y en seguida, á menos de media legua de la ciudad, otro mas pequeño; ya en este punto hay llanura sin bosque, encontrándose solo uno que otro grupo de mesquites á derecha é izquierda del camino, hasta entrar en Matamoros, ciudad situada á la margen derecha del Rio Bravo: su poblacion será de unos 9 á 10,000 habitantes; su comercio es precario y el contrabando se hace con facilidad y es casi inevitable; sus edificios son todos de ladrillo ó madera y al estilo europeo; sus recursos en cuanto á víveres, son escasos, pues muchos de ellos vienen del Norte, y en cualquier evento pueden faltar; los forrages son malos y caros, y la ciudad solo está defendida por la parte del rio con dos reductos, uno llamado de Paredes y el otro del Paso, el que tiene un espaldon como de 200 varas para comunicar con una

Leguas. Totales.

flecha, en que hay artillería. Desde Monterey hasta el Rio Bravo, el terreno es muy moderno, como lo indican las formaciones de yeso, arenisca y arcillas, que continuamente están alternando entre sí..... 10 340

NÚMERO 21.

Otro de México á Matamoras por Tampico 235½ leguas al N. ¼ NE.

DE MEXICO A:			
Villerías ó Altamira (véase el núm. 2 de éstos).....	113	113	
Soto la Marina (véase el núm. 14 de los mismos).....	42½	155½	
Palo Alto.....	8	163½	
Abasolia ó Santillana.....	4	167½	
Ximencz ó Santander.....	6	173½	
La Ceja.....	3	176½	
El Encinal.....	6	182½	
Chorreras.....	8	190½	
Fernandez ó San Fernando.....	9	199½	
Llano del Tejon.....	9	208½	
Santa Teresa.....	8	216½	
Quijano.....	5	221½	
El Moquete.....	5	226½	
MATAMOROS.....	9	235½	

NÚMERO 22.

Otro de México á Matamoras por Ciudad Victoria
305 leguas al N. ¼ NE.

DE MEXICO A:			
Ciudad Victoria (véase el núm. 1 de éstos).....	218	218	
Güemez.....	6	224	
Padilla.....	7	231	
Marquezote.....	7	238	
Ximencz ó Santander.....	5	243	
MATAMOROS (véase el número anterior).....	62	305	

NÚMERO 23.

De México á Villa de Reinosá,
CABECERA MUNICIPAL DEL DISTRITO DEL NORTE POR VICTORIA
Y MATAMOROS, 318 LEGUAS AL N.

DE MEXICO A:			
Matamoras (véase el número anterior).....	305	305	

Leguas. Totales.

REINOSA: á menos de un cuarto de legua está el rio Bravo, límite con los Estados-Unidos del Norte.....	13	318
---	----	-----

NÚMERO 24.

De México á Camargo,
CABECERA MUNICIPAL DEL DISTRITO DEL NORTE, 302 LEGUAS AL N.

DE MEXICO A:		
Monterey (véase el núm. 20 de éstos).....	251	251
Marin.....	10	261
Cerralvo.....	8	269
Revilla Guerrero.....	15	284
Mier.....	10	294
CAMARGO.....	8	302

NÚMERO 25.

De México á Mier ó el Cántaro,
MUNICIPALIDAD DEL DISTRITO DEL NORTE, 294 LEGUAS AL N.

[Véase el número anterior.]

NÚMERO 26.

De México á Villa de Guerrero ó Revilla,
MUNICIPALIDAD DEL DISTRITO DEL NORTE, 284 LEGUAS AL N.

[Véase el núm. 24 de éstos.]

NÚMERO 27.

De México á Nuevo Laredo,
MUNICIPALIDAD DEL DISTRITO DEL NORTE, 304 LEGUAS AL N.

DE MEXICO A:		
Cerralvo (véase el núm. 24 de éstos).....	269	269
LAREDO: á cincuenta varas está el rio Bravo, límite con los Estados-Unidos.....	35	304

NÚMERO 28.

De México á Ciudad Fernandez ó San Fernando,
MUNICIPALIDAD DEL DISTRITO DEL NORTE, POR TULA Y VICTORIA,
269 LEGUAS AL N. $\frac{1}{4}$ NE.

DE MEXICO A:		
Victoria [véase el núm. 1 de éstos].....	218	218

	Leguas.	Totales.
Ximenez ó Santander [véase el núm. 22 de éstos].....	25	243
FERNANDEZ ó S. FERNANDO [véase el núm. 21 de los mismos].....	26	269

NÚMERO 29.

De México á Cruillas,

MUNICIPALIDAD DEL DISTRITO DEL NORTE, 208 LEGUAS AL N.

DE MEXICO A:

Ciudad Victoria [véase el núm. 1 de éstos].....	163	163
Hacienda de Santa Engracia.....	8	171
San Juan.....	6	177
La Gavia.....	7	184
San Carlos.....	10	194
San Nicolás.....	6	200
CRUILLAS.....	8	208

NÚMERO 30.

De México á Burgos,

MUNICIPALIDAD DEL DISTRITO DEL NORTE, 206 LEGUAS AL N.

DE MEXICO A:

San Carlos (véase el número anterior).....	194	194
BURGOS.....	12	206

NÚMERO 31.

De México á Villa de San Nicolás,

MUNICIPALIDAD DEL DISTRITO DEL NORTE, 200 LEGUAS AL N.

(Véase el número 29 de éstos.)

NÚMERO 32.

De México á Santa Anna de Tamaulipas ó Tampico,

CABECERA DEL DISTRITO DEL SUR, 107 LEGUAS AL N. NE.

(Véase el número 2 de éstos.)

NÚMERO 33.

Otro de México á Santa Anna de Tamaulipas por Huexutla,
109 leguas al N. NE.**DE MEXICO A:**

Atlaxepco (véase el núm. 2 de éstos).....	61	61
---	----	----

	Leguas. Totales.	
Rio Candelaria.....	3	64
Huexutla.....	2	66
Tepoxteco.....	1	67
Romanita.....	1	68
Las Lajas.....	1½	69½
Los Hules.....	1	70
TAMPICO (véase el núm. 2 de éstos).....	39	109

NÚMERO 34.

Otro por la Cuchilla de Sta. Teresa 109 leguas al N. NE.

DE MEXICO A:		
Tlacolula (véase el núm. 2 de éstos).....	50	50
Cuacoyoco: se pasa el rio sesenta veces.....	5	55
Santa Teresa.....	2½	57½
El Arenal.....	1	58
Suchititlan.....	1	59
TAMPICO (véase el núm. 2 de éstos).....	50	109

NÚMERO 35.

Otro por Huautla 111 leguas al N. NE.

DE MEXICO A:		
Tlacolula (véase el núm. 2 de éstos).....	50	50
Cuacoyoco.....	5	55
Cayahual: se pasa el rio dos veces.....	2	57
Crisolco.....	1	57½
Garces.....	2½	60
Santa Ana.....	1	61
Las Pilas.....	3½	64½
Huautla.....	1	65
Tecoloco-Calpa.....	3½	68½
Las Flores.....	3½	72
Calabozo.....	2	74
Tantoyuca.....	3	77
TAMPICO (véase el núm. 2 de éstos).....	34	111

NÚMERO 36.

Otro por Ilamatlan 111 leguas al N. NE.

DE MEXICO A:		
Atotonilco el Grande (véase el núm. 2 de éstos).....	27	27
Cerro Colorado.....	4½	31½

	Leguas.	Totales.
Los Venados.....	2½	34
Las Milpillas.....	2	36
San Agustín Mesquititlan.....	½	36½
Tenanapa.....	2½	39
Santo Domingo.....	3	42
San Mateo Tlacotepec.....	3	45
Chochotla.....	3	48
Cholula.....	½	48½
Cuamelco.....	2	50½
Ilamatlan.....	1½	52
Santa Cruz.....	1½	53½
San Gregorio.....	2	55½
Cuacoyoco	1½	57
TAMPICO: por el camino de Sta. Teresa (véase el núm. 34 de éstos).....	54	111

NÚMERO 37.

Otro por Tlanguistengo 108 leguas al N. NE.

DE MEXICO A:

Zacualtipan (véase el núm. 2 de éstos).....	40	40
Soquiapa.....	1	41
Tlanguistengo.....	2½	43½
Matlactengo.....	1	44½
Pemusco.....	2	46½
Hormiguero.....	1½	48
Tlacolula.....	3	51
TAMPICO (véase el núm. 2 de éstos).....	57	108

NÚMERO 38.

Otro á Tampico por el camino que lleva el correo
117 leguas al N. NE.

DE MEXICO A:

Pachuca.....	22	22
Atotonilco el Grande.....	7	29
Molango.....	16	45
Zacualtipan.....	8	53
Tlanchinol.....	11	64
Huexutla.....	10	74
Tantoyuca.....	9	83
Ozuluama.....	16	99
Pueblo Viejo de Tampico.....	17	116
TAMPICO.....	1	117

NÚMERO 39.

De México á Villafías á Altamira,
MUNICIPALIDAD DEL DISTRITO DEL SUR,
113 LEGUAS AL N. NE.

[Véase el núm. 2 de éstos.]

NÚMERO 40.

De México á Aldama á Presas,
MUNICIPALIDAD DEL DISTRITO DEL SUR,
139½ LEGUAS AL N. NE.

	Leguas.	Totales.
DE MEXICO A:		
Villafías á Altamira (véase el núm. 2 de éstos).....	113	113
ALDAMA á PRESAS (véase el núm. 14 de los mismos).....	19½	139½

NÚMERO 41.

De México á San Antonio Tancasnegui,
MUNICIPALIDAD DEL DISTRITO DEL SUR,
141 LEGUAS AL N.

DE MEXICO A:		
Esteros de la Tuna (véase el núm. 2 de éstos).....	123	123
El Chocoy.....	5	128
El Carrizo.....	6	134
SAN ANTONIO TANCASNEGUI.....	7	141

NÚMERO 42.

De México á Horcasitas á Magitcatán,
MUNICIPALIDAD DEL DISTRITO DEL SUR,
142 LEGUAS AL N.

[Véase el núm. 10 de éstos.]

NÚMERO 43.

De México á Escandon á Xicotencal,
MUNICIPALIDAD DEL DISTRITO DEL SUR,
150 LEGUAS AL N.

DE MEXICO A:		
Horcasitas (véase el núm. 10 de éstos).....	142	142
ESCANDON á XICOTENCAL.....	8	150

NÚMERO 44.

De México á Morelos 6 Baltasar,
MUNICIPALIDAD DEL DISTRITO DEL SUR,
112 LEGUAS AL N.

(Véase el número 4 de éstos.)

NÚMERO 45.

De México á Sta. Bárbara,
MUNICIPALIDAD DEL DISTRITO DEL SUR,
165½ LEGUAS AL N.

	Leguas.	Totales.
De México a:		
Hórcasitas (véase el núm. 10 de éstos).....	142	142
El Limon.....	6	148
El Comandante.....	4	152
Cucharas.....	4	156
El Chamal.....	5	161
Santa Bárbara.....	4½	165½

2.º DE VICTORIA A LAS CABECERAS DE DISTRITO, MUNI-
CIPALIDADES Y OTROS PUNTOS DEL ESTADO.

NÚMERO 46.

De Victoria á Tula 39 leguas al SO.

(Véase el número 31 de San Luis Potosí.)

NÚMERO 47.

De Victoria á Jaumave 18 leguas al O. SO.

(Véase el número 31 de San Luis Potosí.)

NÚMERO 48.

De Victoria á Palmillas 23 leguas al SO.

(Véase el número 31 de San Luis Potosí.)

NÚMERO 49.

De Victoria á Bustamante ó Mineral de Infantes 30 leguas al O.

	Leguas.	Totales.
DE VICTORIA A:		
Jaumayo.....	18	18
BUSTAMANTE Ó MINERAL DE INFANTES.....	12	30

NÚMERO 50.

De Victoria á la Miquihuana 27 leguas al O.

DE VICTORIA A:		
Jaumayo.....	18	18
Miquihuana.....	9	27

NÚMERO 51.

De Victoria á Llera, municipalidad, 17 leguas al S. SE.

(Véase el número 4 de éstos.)

NÚMERO 52.

De Victoria á Güemez 6 leguas al NE.

NÚMERO 53.

De Victoria á Casas ó Croix 12 leguas al E. $\frac{1}{4}$ SE.

DE VICTORIA A:		
El Petaqueño.....	6	6
CASAS Ó CROIX.....	6	12

NÚMERO 54.

De Victoria á Padilla 18 leguas al NE.

[Véase el número 22 de éstos.]

NÚMERO 55.

De Victoria á Soto la Marina 32 leguas al E. $\frac{1}{4}$ SE.

DE VICTORIA A:		
Casas ó Croix.....	12	12
La Puerta.....	10	22
SOTO LA MARINA.....	10	32

NÚMERO 56.

De Victoria á Abasolia ó Santillana 31 leguas al E.

	Leguas. Totales.	
DE VICTORIA A:		
Ximenez ó Santander [véase el núm. 22 de éstos].....	25	25
ABASOLIA ó SANTILLANA.....	6	31

NÚMERO 57.

De Victoria á Ximenez ó Santander 25 leguas al N. NE. (1)

[Véase el número 22 de éstos.]

NÚMERO 58.

De Victoria á Hidalgo ó Hoyos 17 leguas al NO.

[Véase el número 17 de éstos.]

NÚMERO 59.

De Victoria á Villagran ó Cerro de Santiago 25 leguas al N NO.

DE VICTORIA A:		
Hidalgo ú Hoyos.....	17	17
VILLAGRAN ó CERRO DE SANTIAGO.....	8	25

NÚMERO 60.

De Victoria á San Carlos 29 leguas al N.

DE VICTORIA A:		
Padilla [véase el núm. 22 de éstos].....	13	13
La Tuna Mansa.....	6	19
SAN CARLOS.....	10	29

NÚMERO 61.

De Victoria á Matamoras 37 leguas al N. $\frac{1}{2}$ NE.

[Véase el número 22 de éstos.]

(1) A cinco leguas al E. se halla Palmitos; de modo que de Victoria á Palmitos hay treinta leguas.

NÚMERO 62.

De Victoria á Reynosa 100 leguas al N. $\frac{1}{4}$ NE.

	Leguas.	Totales.
DE VICTORIA A:		
Matamoros [véase el núm. 22 de éstos].....	87	87
REYNOSA.....	13	100

NÚMERO 63.

De Victoria á Camargo 118 leguas al N.

DE VICTORIA A:		
Matamoros [véase el núm. 22 de éstos].....	87	87
Reynosa.....	13	100
CAMARGO.....	18	118

NÚMERO 64.

De Victoria á Mier ó el Cántaro 126 leguas al N.

DE VICTORIA A:		
Camargo (véase el número anterior).....	118	118
MIER Ó EL CÁNTARO.....	8	126

NÚMERO 65.

De Victoria á Guerrero ó Revilla 102 leguas al N. $\frac{1}{4}$ NO.

DE VICTORIA A:		
Villagran ó Cerro de Santiago (véase el núm. 59 de éstos)	25	25
Linares.....	14	39
San Cristóbal.....	9	48
Montemorelos ó el Pelon.....	6	54
Los Guages.....	12	66
Monterey.....	3	69
Marin.....	10	79
Cerralvo.....	8	87
GUERRERO Ó REVILLA.....	15	102

NÚMERO 66.

De Victoria á Nuevo Laredo 122 leguas al N. NE.

DE VICTORIA A:		
Cerralvo [véase el número anterior].....	87	87
NUOVO LAREDO.....	35	122

NÚMERO 67.

De Victoria á Fernandez ó San Fernando 51 leguas al N. NE.

	Leguas. Totales.	
DE VICTORIA A:		
Ximenez ó Santander [véase el núm. 22 de éstos].....	25	25
FERNANDEZ Ó SAN FERNANDO [véase el núm. 21 de los mismos].....	26	51

NÚMERO 68.

De Victoria á Cruillas 45 leguas al N. $\frac{1}{4}$ NE.

[Véase el núm. 29 de éstos.]

NÚMERO 69.

De Victoria á Burgos 43 leguas al N. $\frac{1}{4}$ NO.

DE VICTORIA A:		
San Carlos (véase el núm. 29 de éstos).....	31	31
BURGOS.....	12	43

NÚMERO 70.

De Victoria á San Nicolás 37 leguas al N.

[Véase el núm. 29 de éstos.]

NÚMERO 71.

De Victoria á Tampico 65 leguas al SE.

[Véase el núm. 2 de éstos.]

NÚMERO 72.

De Victoria á Altamira ó Villerías 59 leguas al SE.

[Véase el núm. 2 de éstos.]

NÚMERO 73.

De Victoria á Aldama ó Presas 55 leguas al E. SE.

DE VICTORIA A:		
Soto la Marina (véase el núm. 55 de éstos).....	32	32
ALDAMA Ó PRESAS (véase el núm. 14 de éstos).....	23	55

NÚMERO 74.

De Victoria á S. Antonio Tancasnegui 50 leguas al S. SE.

	Leguas.	Totales.
DE VICTORIA A:		
Horcasitas ó Magitzcátzin [véase el núm. 4 de éstos]....	35	35
El Carrizo.....	8	43
TANCASNEGUI	7	50

NÚMERO 75.

De Victoria á Horcasitas ó Magitzcátzin 25 leguas al S. $\frac{1}{2}$ SE.

[Véase el número 4 de éstos.]

NÚMERO 76.

De Victoria á Escandon ó Xicotencatl 27 leguas al S. $\frac{1}{2}$ SE.

[Véase el número 4 de éstos.]

NÚMERO 77.

De Victoria á Morelos ó Baltazar 51 leguas al S.

[Véase el número 4 de éstos.]

NÚMERO 78.

De Victoria á Santa Bárbara 50 $\frac{1}{2}$ leguas al S. $\frac{1}{2}$ SO.

DE VICTORIA A:		
Escandon ó Xicotencatl [véase el núm. 4 de éstos].....	27	27
El Limon.....	6	33
STA. BARBARA [véase el núm. 45 de éstos].....	17 $\frac{1}{2}$	50 $\frac{1}{2}$

NÚMERO 79.

De Victoria á Linares, límite con Nuevo-Leon,
39 leguas al N. NO.

DE VICTORIA A:		
Villagran ó cerro de Santiago [véase el núm. 59 de éstos].	25	25
LINARES: esta es la primera poblacion de Nuevo-Leon por esta parte.....	14	39

3. ° DE VICTORIA A LAS CAPITALES DE LOS
ESTADOS LIMITROFES.

NÚMERO 80.

De Victoria á Monterey 69 leguas al N. NO.

(Véase el número 65 de éstos.)

NÚMERO 81.

De Victoria al Saltillo por Monterey 94 leguas al N. NO.

	Leguas. Totales.	
DE VICTORIA A:		
Monterey (véase el núm. 65 de éstos).....	69	69
SALTILLO (véase el núm. 20 de los mismos).....	25	94

NÚMERO 82.

Otro de Victoria al Saltillo 98 leguas al N. NO.

DE VICTORIA A:		
San Cristóbal [véase el núm. 65 de éstos].....	48	48
Llano Tieso.....	4	52
El Despoblado: en esta jornada se pasa setenta y dos veces el arroyo.....	11	63
El Nuncio.....	8	71
Tapona.....	7	78
Tamé.....	8	86
La Cruz.....	7	93
SALTILLO.....	5	98

NÚMERO 83.

**De Victoria á Béjar, poblacion de los Estados- Unidos,
223 leguas al N.**

DE VICTORIA A:		
Monterey [véase el núm. 65 de éstos].....	69	69
Rancho del Topo: camino llano, carretero, por entre cha- parrales y palmeros; á cuatro leguas de la ciudad se en- cuentra el arroyo del Topo Chico, y á una legua de este punto por la faldada de la Sierra, el rancho del Topo Gran- de.....	5	74

Leguas. Totales.

Villa Salinas: á la salida de este rancho se halla un arroyo, y á cinco leguas de buen camino está el rio Salinas, que es vadeable solo en tiempo de secas, á cuya orilla se encuentra la villa.....	5	79
Hacienda Palo Blanco: á dos leguas de camino carretero por la falda de las lomas está el rancho de los Morales, donde se separa un camino al E. que conduce á Palo Blanco, y otro al O. para Monclova; el de Palo Blanco sigue por tres leguas llevando al E. la sierra.....	5	84
Villa Boca de Leones: camino llano y pedregoso por la falda de la sierra y sembrado de palmeros.....	8	92
Hacienda el Carrizal: á dos leguas de buen camino de la anterior poblacion está un rancho de caballada, y á otras cuatro la hacienda del Carrizal, que está en la punta de la sierra del O.....	6	98
Pueblo Punta de Lampazos: camino llano por la márgen oriental del rio San Matías, el que hasta llegar á la punta está poblado de mezquites.....	8	106
Rancho la Barranca ó Mogina: camino llano hasta llegar al rancho de la Mogina.....	4	110
Rio el Salado: camino llano hasta llegar al rio, cuyas márgenes están cubiertas de huizaches.....	5	115
Aguage la Lomería: camino llano por sobre las lomas, que son las mismas de Pellotes; por un lado y otro del camino quedan las cejas del monte.....	6	121
Aguage las Habras del Maíz: camino llano, sembrado de mezquites hasta llegar al aguage que está en la cañada.	6	127
Villa Laredo: hasta llegar al Rio Grande, en cuya márgen está situado Laredo.....	6	133
Aguage Atravesaño: á una legua de buen camino por entre chaparrales, está el arroyo Chacon, y siguen ocho leguas por entre las lomas hasta el Atravesaño.....	9	142
Aguage el Pato: camino llano por entre breñaes y atascoso en tiempo de aguas.....	5	147
Aguage la Becerra: camino llano, sembrado de nopaleras y atascoso en las aguas.....	7	154
Aguage el Nido: aquí se pasa el arroyo, y á cinco leguas de camino por la márgen oriental está el Nido.....	5	159
Aguage Cañada Verde: camino llano entre nopaleras y chaparrales é intransitable en tiempo de aguas. A tres leguas del Nido está un bayuco, y á una legua de éste el rio de las Nueces, el que es vadeable solo en las secas, cuyas márgenes están pobladas de mcereras; á una legua del rio se encuentran dos bayucos.....	11	170
Aguage Cañada del Caballo: buen camino en tiempo de secas, por entre chaparrales, y en tiempo de aguas impracticable.	4	174

	Leguas.	Totales.
Aguage Rio Frio: sigue el camino en los mismos términos.	6	180
Rio San Miguel: camino llano hasta el Paso del rio S. Miguel, donde quedan al E. unas lomas cubiertas de nopales que producen abundante cochinilla. Este camino en las aguas es atascoso.....	5	185
Aguage la Parrita: camino llano, sembrado de nopales hasta la Parrita, que es una cañada poblada de encinos....	9	194
Aguage Punta del Encinal: buen camino hasta la Punta..	10	204
Aguage rancho de las Traviesas: camino llano por entre un encinal hasta el aguage.....	8	212
Rio Medina: id. idem.....	4	216
CIUDAD SAN ANTONIO DE BEJAR: camino plano por un llano llamado de Leon; el paso de este rio es vadeable en las secas.....	7	223

NÚMERO 84.

De Victoria a San Luis Potosí 104 leguas al SO.

(Véase el número 31 de S. Luis Potosí.)

NÚMERO 85.

De Victoria a Veracruz 177½ leguas al S. SE.

DE VICTORIA A:

Tampico [véase el núm. 2 de éstos].....	65	65
Rancho de Bustos: en esta ruta se encuentran la villa de Pueblo Viejo, á una legua, la de Tampico el Alto á dos y media, y á dos y media leguas mas el rancho de la Tortuga; los dos primeros con abundantes recursos y agua, y el último con escasez de ambas cosas. Al salir de Tampico para Pueblo Viejo, tiene que pasarse el rio de su nombre en canoa, precisamente por su profundidad; pero al llegar á su margen derecha se pueden dirigir por tierra hasta Villa de Pueblo Viejo, aunque es bastante cómodo seguir en canoa por un estero que comunica el rio con la laguna del nombre de la villa precitada: el camino que sigue hasta Bustos es un poco montuoso y con algunos arenales.....	9½	74½
Villa de Ozuluama: se encuentran esparcidos en este camino varios ranchitos bastante miserables y escasos de agua potable: el camino es llano en su mayor parte.....	8½	83
Hacienda de Tamontado: se encuentran en este camino los ranchitos de Granadilla y la Seiva: el último con agua su-		

	Leguas.	Totales.
ficiente; pero ambos escasos en recursos: el camino es montuoso en su mayor parte.....	6	89
Pueblo de Tantima: en este camino solo se encuentra un miserable rancho, pero surtido de agua por un arroyo permanente; el camino es montuoso como el anterior.....	6	95
Rancho de Juan Felipe: no se encuentra poblacion alguna en esta ruta. Este camino es bastante quebrado, pues pasa por varias lomas pertenecientes á Ramal de la Sierra, y en tiempo de aguas se pone casi intransitable por el fango.....	6½	101½
Pueblo de Tamapache: se encuentran ranchitos miserables con poca agua; este camino es en todo igual al anterior.	4	105½
Ciudad de Tuxpan: se encuentran algunos miserables jacales y los arroyos de San Lorenzo y la Laja: este camino es un poco mejor que el anterior, y con una barranca en el arroyo de la Laja á cuatro leguas de Tuxpan, que se pone intransitable en tiempo de aguas.....	12	117½
Barra de Cazonos: no se encuentra poblacion ninguna en esta ruta. Al salir de Tuxpan se pasa el rio de su nombre en canoa, por su profundidad, lo mismo que se tiene que verificar en el estero de Tampamachoco: el resto del camino es arenoso de playa y sin agua alguna potable en todo él.....	9	126½
Barra de Tecoluta: se encuentran en el tránsito algunos arroyos salados que obstruyen el paso. Tecoluta es un pueblo mediano, de escasos recursos: el camino es de arena movediza.....	8	134½
Pueblo de Nautla: no se encuentra agua potable ni poblacion: el camino es arenoso de playa, y se tiene que pasar la barranca en canoa por su profundidad.....	9	143½
Rancho de Lechuguillas: se encuentran en el tránsito los ranchitos de Palmas y la Laguna, miserables: el camino es arenoso como los anteriores; el rancho de Lechuguillas es bastante miserable: se tiene que pasar en canoa la barra de Laguna por su profundidad.....	7½	151
Rancho del Morro: se encuentran arroyos de agua potable; pero ninguna poblacion en todo el tránsito. El rancho del Morro presta algunas comodidades para tropa de paso: el camino es arenoso de playa como los anteriores.....	4½	155½
Hacienda de Laguna Verde: no se encuentra poblacion alguna ni agua; presenta comodidades para tropa de paso: el camino es bastante quebrado y montuoso en su mayor parte.....	4	159½
Pueblo de San Carlos: no se encuentra en el tránsito mas que un arroyo bueno. San Carlos presenta algunas comodidades para tropas de paso: todo este camino es que-		

	Leguas.	Totales.
brado, montuoso y se pasan varias lomas, lo que lo hace ser de lo mas malo.....	9	168½
CIUDAD DE VERACRUZ: se encuentra en el tránsito el pueblo de la Antigua á tres leguas de S. Carlos, con agua y algunos recursos, lo mismo que algunos otros ranchitos.	9	177½

4. ° OTROS VEGINALES DEL MISMO ESTADO Y FUERA DE EL.

NÚMERO 86.

De la Barra de Tampico á las inmediaciones del rancho de S. Isidro, por agua, 68 leguas 3,332 varas al SO.

DE LA BARRA A:	Millas.	Totales.
Punta de la isla de Moralillo, que forma la entrada del Estero del Zapote.....	5, 1	5, 1
Boca de Cajeta.....	2, 9	8, 0
Tamós.....	4, 4	12, 4
Caracol.....	2, 6	15, 0
La Ladrillera.....	2, 7	17, 7
Periquillo.....	2, 0	19, 7
Paso del Barco.....	4, 4	24, 1
Tobaló.....	1, 7	25, 8
Punta de Arenas.....	4, 3	30, 1
Aguacate.....	1, 3	31, 4
Estero de Topila.....	1, 7	33, 1
Tamboyoche.....	1, 5	34, 6
Paciencia.....	3, 6	38, 2
Tamante.....	2, 5	40, 7
Pánuco.....	9, 1	49, 8
Alamo.....	3, 3	53, 1
La Isleta.....	3, 4	56, 5
Salvasuchil.....	2, 0	58, 5
Tampaca.....	1, 7	60, 2
Alcon.....	1, 2	61, 4
Tanchicuín.....	2, 8	64, 2
Miradores.....	1, 6	65, 8
Tamicho.....	4, 5	70, 3
Chiton.....	2, 4	72, 7
Paijá.....	5; 7	78, 4
Tamalojuco.....	2, 9	81, 3
Tanjuco.....	4, 8	86, 1
Bichinchijol.....	3, 2	89, 3
La Degracia.....	5, 0	94, 3

	Millas.	Totales.
Las Juntas, donde se reune el rio de San Juan con el Pá- nuco.....	2, 5	96, 8
Carizo.....	6, 5	103, 3
Hinchi.....	15, 7	119, 0
La Cofradía.....	1, 4	120, 4
Pueblo de Tamuy.....	1, 2	121, 6
Tamante el Viejo.....	5, 1	126, 7
Taninul.....	5, 9	132, 6
Tampatal.....	7, 2	139, 8
Santa Ines.....	2, 5	142, 3
Los Humos.....	4, 5	146, 8
Tamalihuato.....	2, 7	149, 5
Pujal.....	0, 7	150, 2
Entrada del Rio de la Villa.....	0, 2	150, 4
Tamunal.....	3, 1	153, 5
A las inmediaciones del rancho de San Isidro.....	0, 9	154, 4

Total distancia medida con arreglo á la legua mexicana,
68 $\frac{2}{3}$ leguas, por ser las millas que se espresan de leguas
españolas de veinte mil piés.

NÚMERO 87.

De Ximenez ó Santander á las Cruillas 24 leguas al NO.

	Leguas.	Totales.
DE XIMENEZ A:		
Los Encinitos.....	10	10
LAS CRUILLAS.....	14	24

NÚMERO 88.

De Ximenez á Burgos 37 leguas al NO.

DE XIMENEZ A:		
Cruillas (véase el número anterior).....	24	24
BURGOS.....	13	37

NÚMERO 89.

De Ximenez á Linares 55 leguas al NO.

DE XIMENEZ A:		
Burgos (véase el número anterior).....	37	37
LINARES.....	18	55

NÚMERO 90.

De Burgos al Capadero 19 leguas al N.

	Leguas. Totales.	
DE BURGOS A:		
China	12	12
CAPADERO.....	7	19

NÚMERO 91.

De Tula á Matchuala 58 leguas al N. NO.

DE TULA A:		
La Borrega.....	4	4
El Coronel.....	8	12
El Guajolote.....	14	26
El Huisache.....	5	31
Norias del Conde.....	4½	35½
Norias de Vallejo.....	4½	40
Santa Cruz.....	5	45
Pastoriza.....	4	49
Encarnacion.....	4½	53½
MATEHUALA	4½	58

NÚMERO 92.

De Matamoros á Revilla Guerrero 49 leguas al NO.

DE MATAMOROS A:		
Reynosa.....	13	13
Camargo.....	18	31
Mier.....	8	39
REVILLA GUERRERO.....	10	49

NÚMERO 93.

De Matamoros á China 57½ leguas al O. SO.

DE MATAMOROS A:		
Magueyes.....	9	9
Cayetano.....	6	15
Santo Domingo.....	7	22
Torrecitas	6	28
Norias	3½	31½
Comas	4	35½

	Leguas.	Totales.
Coronel	4	39½
Arroyo del Lobo.....	13	52½
Toros	2	54½
CUINA.....	3	57½

NÚMERO 94.

De Tampico á Tula 77 leguas al O. NO.

(Véase el número 35 de San Luis Potosí.)

NÚMERO 95.

De Tula á Río Verde 43 leguas al S. SO.

(Véase el número 3 de éstos.)

NÚMERO 96.

De Tampico á Ciudad del Maiz 75 leguas al O. NO.

DE TAMPICO A:

Horcasitas ó Magizcatzin (véase el núm. 35 de S. Luis)...	35	35
Mesillas (véase el núm. 36 de los mismos).....	21	56
CIUDAD DEL MAIZ (véase el núm. 20 de los mismos).....	19	75

NÚMERO 97.

De Tampico á San Luis Potosí por el río Pánuco hasta Paso del Espinal, y por tierra de aquí á San Luis 120 leguas al O. NO.

DE TAMPICO A:

Paso Real del Espinal, por agua.....	60	60
Rancho de la Piedra: el terreno es llano, solo hay una cuesta con bosque al llegar al rancho del Espinal.....	6	66
Río de Gallinas.....	1	67
Hacienda de Tambaca.....	2½	69½
Hacienda de Tamasopo.....	1½	71
Puerto del Carnero: camino boscoso, y las grandes piedras que existen obstruyen el piso. La cuesta de la Vieja que está contigua al Carnero, no es muy pendiente. De Tambaca hasta el punto llamado Pasquines, el terreno es llano y bajo.....	3	74
Rancho de Saucillo.....	3	77

	Leguas. Totales.	
Rancho de Nogales: desde el rancho del Carnero hasta este punto, son pendientes bajas con piedra suelta y boscoso.	2½	79½
Rancho del Grangeno: desde Santa Catarina hasta rancho de Nogales es un hermoso llano, y estrecho el camino en cosa de cuatro millas de longitud. Desde la dicha hacienda es sierra, aunque no muy elevada.	4	83½
Hacienda de Acequia Salada.	2½	86
Ciudad de Rio Verde.	2½	88½
Hacienda de Ojo de Agua.	2	90½
Rancho de Labor Vieja.	2	92½
Rancho de Gallinas.	2	94½
Rancho de Mojarras.	1	95½
Rancho del Carrizal.	1	96½
Rancho de Aguazarca.	1	97½
Rancho de Paso del Macho.	2	99½
Santa Catarina.	3	102½
San Martin.	3	105½
Barbosa.	3	108½
Haciendita.	2½	111
Rancho de la Morena.	2½	113½
Rancho del Portezuelo.	2½	116
SAN LUIS POTOSÍ.	4	120

NÚMERO 98.

De Matamoros á Fuerte del rio Sabina 244½ leguas al N. NE.

DE MATAMOROS A:

Rancho Viejo: al salir de esta ciudad está el rio que se pasa en chalanes, y sigue el camino por cinco leguas entre un mezquital. Este camino en tiempo de secas es practicable á carros, y en el de aguas es impracticable, y la agua que se encuentra en él es salobre.	5	5
Aguage los Fresnos: á tres leguas de camino llano, se encuentra la Noria y sigue una legua de monte de nopales, mezquites, &c.; en el medio hay un arroyo seco, sigue un llano de cerca de una legua hasta los Fresnos; la agua de este parage es buena. Este camino en tiempo de aguas es impracticable.	5	10
Rio Colorado: sigue por tres leguas el mismo camino, hasta llegar al arroyo Colorado, á cuyas márgenes se encuentran abundantes mezquites; la agua que se encuentra en este camino es salada, y este terreno es practicable solo en las secas.	4½	14½
Aguage las Animas: este se pasa por vado en tiempo de secas, y en el de aguas en canoa ó balsa, y siguen nueve		

Leguas. Totales.

leguas hasta llegar á las Animas; la agua que hay en este camino es salobre, y solo es practicable en las eccas esta jornada.....	9	23½
Aguage el Tajito: sigue el camino en los mismos términos y á algunas distancias de él se encuentran motas de encinos.....	12	35½
Aguage los Carricitos: el camino sigue en los mismos términos que el anterior.....	8	43½
Aguage Santa Rosa: esta jornada es como la anterior, y la agua que se encuentra es buena, aunque poca.....	9	52½
Rio de las Nucces: camino llano, practicable solo en las secas, y sin agua.....	15	67½
Villa San Patricio: este es practicable solo en las secas, en cuyo tiempo es bueno el camino, y en las aguas atascoso hasta San Patricio.....	3	70½
Villa la Cera: camino llano y bueno en todas estaciones, abundante de agua y pastos.....	9	79½
Pueblo Mision del Refugio: continúa el camino en los mismos términos que el anterior.....	6	85½
Villa Goliath: lo mismo que el anterior.....	6	91½
Aguage Llano del Perdido: á la salida está el rio que se pasa por vado solo en las secas, sigue el camino llano y bueno en todas estaciones.....	6	97½
Villa Guadalupe Victoria: camino bueno en todo tiempo, con bosques de encinos y algunas lagunas á sus inmediaciones.....	7	104½
Rio Colorado: camino llano, pero atascoso en las aguas hasta llegar al Colorado.....	14	118½
Ciudad Brazoria: á las márgenes de este rio hay muchas habitaciones, así como en todo el camino, siendo éste en tiempo de aguas atascoso, hasta llegar á Brazoria.....	16	134½
Pueblo de Columbia: camino llano por entre bosques de palo dulce, encinos, álamos y pinos, però impracticable en la estacion de aguas.....	13	147½
Arroyo la Vaca: sigue el camino en los mismos términos..	5	152½
Pueblo Olfort: lo mismo que el anterior.....	17	169½
Ciudad Austin: sigue el camino en los mismos términos..	10	179½
Pueblo Wstenes: id. id.: desde aquí los pastos son malos hasta llegar al Sabina.....	10	189½
Ciudad Nacogdochos: camino llano, atascoso en tiempo de aguas, poblado de arboledas y arroyos, y sembrado de habitaciones.....	20	209½
FUERTE DEL RIO SABINA: lo mismo que el anterior, excepto las últimas cinco leguas, que son de arenal.....	35	244½

NÚMERO 99.

De Matamoros á Nueva Laredo 84 leguas al O. NO.

	Leguas.	Totales.
DE MATAMOROS A:		
Guerrero ó Revilla (véase el núm. 92 de éstos).....	49	49
LAREDO.....	35	84

NÚMERO 100.

De Matamoros al Fronton de Sta. Isabel 12 leguas al NE.

NÚMERO 101.

De Ciudad Fernandez ó S. Fernando á Rio Blanco 62 leguas al O. SO.

DE FERNANDEZ A:		
Cruillas	12	12
San Nicolás.....	8	20
San Carlos.....	6	26
La Gavia.....	10	36
Hoyos Hidalgo.....	8	44
La Mesa.....	4	48
RIO BLANCO: se atraviesa la Sierra.....	14	62

NÚMERO 102.

De Matamoros á Boca del Rio 11 leguas al E. SE.

DE MATAMOROS A:		
Burríta.....	5	5
BOCA DEL RIO.....	6	11

NÚMERO 103.

De Santa Anna de Tamaulipas á los Esterillos 16½ leguas al S.

DE SANTA ANNA A:		
Pueblo Viejo de Tampico.....	1	1
Arroyo del Monte.....	3½	4½
El Sauz.....	3	7½
La Ese.....	4	11½
LOS ESTERILLOS.....	5	16½

AGUASCALIENTES. ⁽¹⁾

1. ° DE MEXICO A LA CAPITAL Y A LAS CABECERAS DE
DISTRITO Y PARTIDO.

NÚMERO 1.

De México á Aguascalientes, capital y cabecera de su distrito
y partido, 133 leguas al NO. $\frac{1}{4}$ O.

DE MEXICO A:	Leguas. Totales.	
Lagos de Moreno [véase el núm. 1 de Jalisco].	109	109
Caquistle: camino llano y bueno: hay toda clase de recur- sos	7	116
Villa de la Encarnacion	7	123
Peñuelas.	6	129
AGUASCALIENTES	4	133

[1] Los límites de este Estado con Zacatecas y San Luis son por el N., la Soledad, Barranquitas, San Jacinto, Puerto del Muerto, Minas de Magistral, San Rafael Tepesamé, Ojo de Agua de los montes, Mesillas, Pocitos, Salto, Jaralito, Reparo, Rancho y Adjuntas. Por el O. con Zacatecas, Picacho del Alzado, Arroyo de Sotos, Ojo de Agua de los Nogales, Ojo de Agua de los Madroños, Triachera, Ciénaga, Cerro de Ciénaga, Cerro Gordo, Ojo de Agua de Tejamanil, Sierra del Pinal, Congoja, Rancho Viejo, Tortugas, Ardilla, Tepotate, Rancho del Muerto, Salero y Soledad. Con Jalisco son: por el E., Cerrito Alto, las Bocas, Hacienda del Zoyatal y hacienda de San Bartolo. Por el S. hacienda de San Bartolo, hacienda de Peñuolas, hacienda de Ciéneguilla, Puerto del Laurel, Sierra de idem y Ojo de Agua de los Alisos.

Circundan á Aguascalientes los pueblos siguientes.

	legs.		legs.
Jesús María, al N	2½	San José de Gracia, al NO	8
Hacienda del Pabellón, al N. NO.	9½	Hacienda del Fuerte, al N.	10
Hacienda de Cañada Honda, al NE.	3	Rancho de Jaltomate, al E. NE.	4
Hacienda de Sta. María, al NE.	5	Hacienda del Tule, al N. NE.	6
Trojes, al NE.	1	Chicalote, al N. NE.	3
Las Animas, al N. NE	6½	San Francisco, al S	2
Soyatal, al E. SE	6	Bocas, al O. NO.	1½
Cantera, al SO.	4	Tinaja, al SE	6

NÚMERO 2.**De México a Villa de Calvillo,
CABECERA DE PARTIDO, 147½ LEGUAS AL NO. ½ O.**

	Leguas. Totales.	
DE MEXICO A:		
Aguascalientes [véase el núm. 1 de éstos]	133	133
Hacienda del Sauz: camino carretero.	8½	141½
Rancho de Topesalillas: id. id., secco, duro, pedregoso y ás- pero	4½	146
VILLA DE CALVILLO, id. id. id.	1½	147½

Circundan á Calvillo los puntos siguientes.

	legs.		legs.
Mesa Grande, al S. SO.	3	Arroyo de Soto, al O. SO.	6½
Presa, al O.	6	Trinchera, al NO.	5
Labor, al N.	2½	Peña Blanca, al N. NE.	2

NÚMERO 3.**De México á Rincon de Romos,
CABECERA DE PARTIDO 146 LEGUAS AL NO. ½ O.**

	Leguas. Totales.	
DE MEXICO A:		
Aguascalientes (véase el núm. 1 de éstos).	133	133
Bocas.	1½	134½
San Lorenzo.	1½	136
Chichimeco.	2½	138½
Garabatos.	2½	141

	Leguas. Totales.	
Santiago	2½	143½
Pabellon	1½	145
RINCON DE ROMOS.....	1	146

NÚMERO 4.

De México á Asientos,
CABECERA DE PARTIDO, 146¾ LEGUAS AL NO. ¼ O.

De Mexico a:

Aguascalientes (véase el núm. 1 de éstos).....	133	133
Cañada Honda: camino carretero, acompañado; hay que pasar dos malos pasos y dos barrancas. Es plano en partes y en otras de cuesta.....	8	136
Santa María: idem, idem, hay posada segura y cómoda, provista de lo necesario, es acompañado el camino, hay cuatro malos pasos, en parte plano y como media legua de cuesta.....	3	139
Hacienda del Tule: idem, idem, tiene posada segura, cómoda y provista, acompañado, se pasan dos barrancas y tres malos pasos, y lo demas es plano.....	2	141
Viudas: idem, idem, poblado, posada segura, cómoda y provista, plano y bueno.....	1	142
Hacienda Vieja: idem, idem, hay posada segura, comoda y provista, el camino es acompañado, tiene tres malos pasos, y es plano bueno lo demas.....	2½	144½
ASIENTOS: idem, idem, posada idem, idem, está acompañado, se pasan cinco malos pasos, y lo demas es plano en partes y en otras con cuesta.....	2½	146¾

2.º DE AGUASCALIENTES A LAS CABECERAS DE PARTIDO
Y OTROS PUNTOS DEL ESTADO.

NÚMERO 5.

De Aguascalientes á Asientos,
CABECERA DE PARTIDO, 13¾ LEGUAS AL N. NE.

[Véase el núm. 4 de éstos.]

NÚMERO 6.

De Aguascalientes á Villa de Calvillo,
CABECERA DE PARTIDO, 14¼ LEGUAS AL O. ¼ NO.

(Véase el número 2 de éstos.)

NÚMERO 7.

De Aguascalientes á Rancho de Cerrito Alto, en camino para el Saltillo, 15½ leguas al N. NE.

DE AGUASCALIENTES A:

Cañada Honda: camino carretero, acompañado, hay que pasar dos malos pasos y dos barrancas; es plano en partes y en otras de cuesta.....	3	3
Rio de Jaltomate: idem idem.....	1	4
Hacienda de Santa María, posada: idem idem, llano seco y duro el piso.....	2	6
Hacienda del Tule, posada: idem idem, idem idem.....	2	8
Rancho de Alcantarez, posada: idem idem, idem idem; entre este punto y el anterior está el límite con Zacatecas.	3	11
Borunda: idem idem, idem idem.....	1	12
Rancho de Santa Rosa: idem idem, idem idem.....	1	13
RANCHO DE CERRITO ALTO, posada: idem idem, rio, llano, seco y duro.....	2½	15½

NÚMERO 8.

De Aguascalientes á Arroyo de Soto 20½ leguas al O.

DE AGUASCALIENTES A:

Villa de Calvillo (véase el núm. 2 de éstos).....	14½	14½
Rancho de las Tinajas, posada: camino carretero, seco, duro, pedregoso y áspero.....	3	17½
Rancho del Salitrillo: idem idem, idem idem idem idem...	½	18
Media Luna: idem idem, idem idem idem idem.....	½	18½
Jaltóhc: idem idem, idem idem idem idem.....	1	19½
ARROYO DE SOTO: idem idem, idem idem idem idem.....	1	20½

NÚMERO 9.

De Aguascalientes á Rincon de Romos,
CABECERA DE PARTIDO 13 LEGUAS AL N. NO.

(Véase el número 3 de éstos.)

NÚMERO 10.

De Aguascalientes al rancho del Bajío del Borrego en direccion al Saltillo, 16 leguas al NE.

DE AGUASCALIENTES A:

Hacienda del Tule, posada: camino carretero, llano, seco y duro.....	8	8
--	---	---

	Leguas. Totales.	
Rancho de la Hacienda de la Vieja, posada: idem idem, llano, seco y pedregoso	5	13
RANCHO DEL BAJIO DEL BORREGO, posada: idem idem, llano, seco y duro	3	16

NÚMERO 11.

De Aguascalientes á San Francisco de los Adames 17 leguas al N. NO.

DE AGUASCALIENTES A:

Las Troges: camino carretero, llano, seco y blando hasta los Adames	1	1
Chicalote	2	3
Las Animas	3½	6½
Rancho del Padre	1	7½
Carboneras de Abajo	2	9½
Carboneras de Arriba	1	10½
San Antonio	1	11½
San Jacinto	3½	15
S. FRANCISCO DE LOS ADAMES, en direccion de la Tierra-dentro	2	17

NÚMERO 12.

De Aguascalientes al rancho del Barranquillo 17½ leguas al N. NO.

DE AGUASCALIENTES A:

San Antonio (véase el número anterior)	11½	11½
Puerta del Muerto, posada: camino seguro, acompañado, plano y raso	1	12½
San Jacinto, posada cómoda, segura y provista: camino como el anterior	1	13½
RANCHO DEL BARRANQUILLO, posada segura: camino acompañado, plano y raso	3	16½

NÚMERO 13.

De Aguascalientes á la Soledad 19½ leguas al N.

DE AGUASCALIENTES A:

Las Troges: camino carretero, piso seco y llano	1	1
El Chicalote: idem, idem, idem	2	3
El Maguoy: idem, idem, idem	2	5
Letras: idem, idem, idem	3	8
Hacienda del Saucillo, posada: idem, idem, idem	4	12
Hacienda de la Punta, posada: idem, idem, idem	2½	14½
LA SOLEDAD: idem, idem, idem	5	19½

NÚMERO 14.

De Aguascalientes al Rancho de los Negritos 13 leguas al NO.

	Leguas.	Totales.
DE AGUASCALIENTES A:		
San José de Gracia.....	8	8
Rancho de la Gloria: camino carretero, terreno seco, duro, montuoso y barrancoso:.....	8	11
RANCHO DE LOS NEGRITOS; en direccion de los Estados de Zacatecas y Jalisco.....	2	13

NÚMERO 15.

De Aguascalientes á Cruz de Lobato, línea divisoria con San Luis Potosí, 19½ leguas al NE.

DE AGUASCALIENTES A:		
Cerrito Alto (véase el núm. 7 de éstos).....	15½	15½
Hacienda de Pilotos, posada segura, cómoda y provista: camino acompañado, dos barrancas, seis malos pasos, plano, llano y raso.....	3	18½
CRUZ DE LOBATO, línea divisoria entre Zacatecas y San Luis Potosí, posada segura, cómoda y provista: camino acompañado, una barranca, plano, llano y raso.....	1	19½

NÚMERO 16.

De Aguascalientes á Arroyo Hondo 26½ leguas al NE.

DE AGUASCALIENTES A:		
Hacienda de Pilotos (véase el número anterior).....	18½	18½
Tulillo, posada segura: camino acompañado, plano, llano y raso.....	2	20½
Ciénaga Grande, posada segura, cómoda y provista: camino acompañado, dos barrancas, tres malos pasos, plano, llano y raso.....	2	22½
ARROYO HONDO, posada: camino acompañado, tres barrancos, cuatro malos pasos, plano, llano y raso.....	4	26½

3. ° DE AGUASCALIENTES A LAS CAPITALES DE LOS ESTADOS LIMITROFES.

NÚMERO 17.

De Aguascalientes á Zacatecas por el camino mas corto 26 leguas al N. NO.**DE AGUASCALIENTES A:**

Hacienda del Pabellon: el camino es muy bueno y llano,

	Leguas.	Totales.
muy provisto de aguas y comestibles, y en dicha hacienda se encuentran toda clase de recursos.....	9	9
Hacienda de San Pedro: el camino es muy bueno y llano, muy provisto de aguas y comestibles, y se encuentra en dicha hacienda toda clase de recursos.....	6	15
Meson de Tlacotes: el camino es muy quebrado y pedregoso; se deja á un lado la hacienda de Tlacotes, en donde no hay ningunos recursos, y menos los hay en el espresado meson.....	6	21
Villa de Guadalupe: el camino al salir del meson de Tlacotes es bastante pedregoso, quebrado y escabroso hasta salir al Palmar: desde allí continúa el camino llano y bueno. En la espresada villa hay muchos recursos.....	4	25
ZACATECAS: el camino es bastante quebrado, hay muchos recursos.....	1	26

NÚMERO 18.

De Aguascalientes á Guadalajara 56½ leguas al SO.

De AGUASCALIENTES A:

Villa de la Encarnacion: poco antes de llegar á este punto, está el límite de Aguascalientes con Jalisco.....	10	10
San Juan de los Lagos.....	8	18
Jalostotitlan.....	4	22
La Venta.....	7	29
Tepatitlan.....	7	36
Tierra Colorada: se pasa un arroyo.....	3	39
Puente de Calderon.....	7	46
Zapotlanejo.....	2½	48½
Puente de Toluotlan.....	2½	51
GUADALAJARA.....	5½	56½

NÚMERO 19.

De Aguascalientes á San Luis Potosí 41 leguas al E. NE.

(Véase el número 33 de San Luis Potosí.) (1)

(1) Aunque San Luis Potosí y Guanajuato no son limítrofes con este Estado de Aguascalientes, nos ha parecido útil poner aquí las vías de comunicacion entre éste y aquellos Estados.

NÚMERO 20.

De Aguascalientes á Guanajuato 45 leguas al SE. X E.

	Leguas.	Totales.
DE AGUASCALIENTES A:		
Hacienda de San Bartolo: el camino es malo y quebrado: hay algunos recursos en esta.....	5	5
Hacienda de Sauces: el camino es bueno y llano, y hay muchos recursos.....	4	9
Hacienda de Caquistle: camino llano y bueno, hay toda clase de recursos.....	5	14
Lagos de Moreno: el camino es bueno y llano: hay muchos recursos.....	7	21
Leon: el camino es bastante quebrado y pedregoso: hay toda clase de recursos.....	10	31
Silao: el camino es llano y bueno: hay muchos recursos....	8	39
GUANAJUATO: el camino es bueno y desde Marfil á dicha capital se entra por cañada; mas á pesar de esto el camino es bueno.....	6	45

ZACATECAS. ⁽¹⁾

1. DE MEXICO A LA CAPITAL Y A LAS CABECERAS DE
DISTRITO Y PARTIDO.

NÚMERO 1.

De México á Zacatecas,
CAPITAL Y CABECERA DE SU DISTRITO Y PARTIDO, 163 LEGUAS AL NO

	Leguas. Totales.	
De MEXICO A:		
Aguascalientes (véase el núm. 1 de Aguascalientes).....	133	133
ZACATECAS (véase el núm. 24 de Querétaro).....	30	163

Circundan á Zacatecas los pueblos siguientes.

	lega.		lega.
Malpaso, al O. SO.....	7	Piedras Gordas, al SE.....	3½
Maguey, al O.....	5	Guadalupe, al N. NE.....	1½
Cieneguilla, al SO.....	3	Pánuco, al N.....	5
Troncoso, al E.....	5	Refugio, al E. SE.....	7
Arroyo enmedio, al N. NO.....	7	Veta Grande, al N.....	2
San Pedro, al SE.....	13	San José de la Isla, al S. SE... 10	
Sauceda, al N. NE.....	2	Dolores, al E. SE.....	4

(1) Los límites de Zacatecas, son: por el E. con San Luis Potosí, por el NE. con Nuevo-León, por el N. con Coahuila, por el NO. con Durango, por O. y S. con Jalisco, y por el S. y SE. con Aguascalientes.

NÚMERO 2.

De México al Fresnillo,
CABECERA DE DISTRITO Y PARTIDO, 177 LEGUAS AL NO.

	Leguas.	Totales.
DE MEXICO A:		
Zacatecas (véase el número anterior).....	163	163
Rancho de la Pila.....	2	165
Rancho de la Calera.....	2	167
Rancho de Arroyo enmedio.....	3	170
FRESNILLO, Real de Minas.....	7	177

Circundan al Fresnillo los puntos siguientes.

	legs.		legs.
Mineral de los Plateros, al N. NO.	1½	Arroyo Enmedio, al SE.....	7
Rancho Grande, al NO.....	9½	Mesquite, al N. ¼ NE.....	9
Santa Cruz, al O. NO.....	3¼	Trujillo, al O. NO.....	8
Salada, al N. NE.....	8	Bañon, al E. ¼ NE.....	10

NÚMERO 3.

De México á Sombrecete ó Villa de Herrera,
CABECERA DE DISTRITO Y PARTIDO, 205 LEGUAS AL NO.

	Leguas.	Totales.
DE MEXICO A:		
Fresnillo (véase el número anterior).....	177	177
La Estancia de la Zanja.....	6	183
Rancho Grande.....	3½	186½
Rancho de la Escondida.....	4½	191
Sain Alto.....	4	195
REAL DE SOMBRERETE.....	10	205

Circundan á Sombrecete los puntos siguientes.

	legs.		legs.
Santa Catalina, al NE.....	7½	Lo de Mens, al O.....	3
Calabazal, al O. NO.....	7½	Rio de Medina, al E. SE.....	8
San Sebastian, al N. ¼ NE.....	9	Mateo Gomez, al NO.....	8
Sain Alto, al E. SE.....	10	Mesilla, al S. ¼ SE.....	6½

NÚMERO 4.

De México á Nieves,
CABECERA DE DISTRITO Y PARTIDO, 207 LEGUAS AL NO.

	Leguas.	Totales.
DE MEXICO A:		
El Fresno (véase el núm. 2 de éstos).....	177	177
Rancho Grande.....	9½	186½
Santa Mónica.....	13	199½
Santa Elena del Rio.....	2½	202
NIEVES.....	5	207

Circundan á Nieves los puntos siguientes.

	legs.		legs.
San Agustín Melillas, al N....	6	Cieneguilla, al SO.....	2½
Estanzucla, al S. SO.....	2	Pastelera, al S. ¼ SE.....	8
S. Miguel Mezquital, al O. NO.	16	S. Lucas, al O. SO.....	7
Santiago, al O. ¼ NO.....	15	Tetillas, al S. SE.....	10
Las Norias, al NE.....	16	El Fuerte, al S.....	7
S. Juan Mezquital, al O. NO... 17		Cruces Grandes, al S.....	9

NÚMERO 5.

De México á Pinos,
CABECERA DE DISTRITO Y DE PARTIDO 134 LEGUAS AL NO.

(Véase el núm. 7 de S. Luis.)

Circundan á Pinos los puntos siguientes.

	legs.		legs.
Santa Rita, al O.....	5	Agostadero, al SO.....	12
San Nicolás, al S. SO.....	5	S. Martín, al E. SE.....	7
Pendencia, al NO.....	5	Lobo, al SO.....	9
S. Márcos, al SO.....	11	Pedregoso, al SO.....	6
Santa Ana, al NE.....	6	Angeles, al O. ¼ NO.....	10
Campos, al SO.....	12	Bucnavista, al S. SO.....	10
Ojuelos, al S.....	15	Santiago, al E.....	6

NÚMERO 6.

De México á Mazapil,
CABECERA DE DISTRITO, 230½ LEGUAS AL NO.

	Leguas.	Totales.
DE MEXICO A:		
Zacatecas [véase el núm. 1 de éstos].....	163	163
Mineral de Veta Grande: camino quebrado.....	2	165
Real de Matapulgas: camino quebrado.....	3	168
Estancia de Laguna Seca: camino llano.....	2	170
Hacienda de Bañon: idem.....	8	178
Rancho de Charco Blanco: idem.....	4	182
Hacienda de Pozo Hondo: idem.....	5	187
Estancia del Gato: idem.....	12	199
Hacienda de Gruñidora: camino montuoso.....	15	214
Rosario.....	5	219
Sabana Grande.....	2½	221½
Cerro Gordo.....	2½	224
MAZAPIL.....	6½	230½

Circundan á Mazapil los puntos siguientes.

	legs.		legs.
Bonanza, al N.....	4	Concepcion del Oro, al E. ¼ NE.....	6
Guatemapile, al SE.....	24	Albarradon, al SE.....	5
S. Tiburcio, al SE.....	20	Sierra Hermosa, al S. SO.....	40
Gruñidora, al S. SO.....	16½	Cedros, al NO.....	10

NÚMERO 7.

De México á Nochistlan,
CABECERA DE DISTRITO 150 LEGUAS AL O. NO.

	Leguas.	Totales.
DE MEXICO A:		
San Juan de los Lagos [véase el núm. 1 de Jalisco] cami- no carretero.....	121	121
S. Miguel el Alto.....	7	128
Mestiacan.....	12	140
Tayahua.....	7	147
NOCHISTLAN.....	11½	158½

Circundan á Nochistlan los puntos siguientes.

	legs.		legs.
Tlachichila, al N. NE.....	13	S. Martin, al NE.....	16

	legs.		legs.
Cofradía, al NE.....	1	Durazno, al N.....	4
Tuichi, al S. SE.....	1	Tenayuca, al N. NE.....	10
Tayahua, al NE.....	11½	Apulco, al NE.....	13
Piedras Coloradas, al N.....	7	Jabonera, al E. NE.....	2½

NÚMERO 8.

**De México á Jerez,
CABECERA DE DISTRITO, 175 LEGUAS AL NO.**

DE MEXICO A:	Leguas.	Totales.
Zacatecas (véase el núm. 1 de éstos).....	163	163
Real del Orito.....	1	164
Rancho de Luna.....	5	169
VILLA DE JEREZ.....	6	175

Circundan á Jerez los pueblos siguientes.

	legs.		legs.
Senticacan, al O. SO.....	3	Santa Fé, al O. SO.....	3½
Tepetongo, al O. NO.....	9	Víboras, al O. SO.....	11
Marqués, al N. NO.....	2	Labor, al S.....	½
Cuidado, al SO.....	14	Monte Escobedo, al O.....	17
Ciénaga, al N.....	¼	Perez, al N. NE.....	4
Bucnavista, al S.....	8	Laguna, al O. SO.....	17

NÚMERO 9.

**De México á Tlaltenango,
CABECERA DE DISTRITO, 183½ LEGUAS AL NO.**

DE MEXICO A:	Leguas.	Totales.
Nochistlan (véase el núm. 7 de éstos).....	158½	158½
Juchipila.....	8½	167
Jalpa.....	9	176
TLALTENANGO.....	7½	183½

Circundan á Tlaltenango los pueblos siguientes.

	legs.		legs.
Teocaltiche, al NO.....	3	Tocatic, al N.....	1
Ciecalco, al S.....	2	Talesteipa, al S.....	2½
Ferrero, al N.....	3	Isidoro, al E. SE.....	2

	legs.		legs.
San Diego, al E. $\frac{1}{4}$ SE.....	2	Muerto, al SE.....	4
Tecolote, al S.....	5	Tepechitlan, al S. SO.....	3 $\frac{1}{2}$

NÚMERO 10.

**De México á Juchipila,
CABECERA DE DISTRITO, 167 LEGUAS AL O. NO.**

[Véase el número anterior.]

Circundan á Juchipila los pueblos siguientes.

	legs.		legs.
Labor, al N.....	1	Apozol, al N.....	2
San Miguel, al N.....	4	Mayahua, al S. SO.....	6
Atemajac, al S. SE.....	3	San Nicolás, al S. SE.....	2
Tenayuca, al E. SE.....	8	Mesquituta, al O.....	6 $\frac{1}{2}$
Quispala, al E. NE.....	7	Mexquitil, al S. SO.....	7

NÚMERO 11.

**De México á Villanueva,
CABECERA DE DISTRITO, 161 LEGUAS AL NO.**

	Leguas.	Totales.
DE MEXICO A:		
Rincon de Romos (véase el núm. 3 de Aguascalientes)....	146	146
Pueblo Viejo.....	4	150
Tenango.....	7	157
VILLANUEVA.....	4	161

Circundan á Villanueva los pueblos siguientes.

	legs.		legs.
Salto, al O.....	2	Quemada, al N. NE.....	3 $\frac{1}{2}$
Guamusco, al S.....	21	Contreras, al N.....	4 $\frac{1}{2}$
Tenango, al E. SE.....	4	Refugio, al S. SO.....	15
Plateado, al O.....	8	Tecualchichillo, al NE.....	11 $\frac{1}{2}$
Tayahua, al S.....	8	Santiago, al S.....	11
Juanacatic, al NO.....	8	Encarnacion, al S. SE.....	2

**2. ° DE ZACATECAS A LAS CABECERAS DE DISTRITO,
MUNICIPALIDADES Y OTROS PUNTOS DEL ESTADO.**

NÚMERO 12.

De Zacatecas al Fresnillo 14 leguas al NO.

(Véase el número 2 de éstos.)

NÚMERO 13.

De Zacatecas á Sombrerete 42 leguas al NO.

	Leguas.	Totales.
DE ZACATECAS A:		
Fresnillo (véase el núm. 2 de éstos).....	14	14
SOMBRERETE (véase el núm. 3 de los mismos).....	28	42

NÚMERO 14.

De Zacatecas á Nieves 44 leguas al N.

DE ZACATECAS A:		
El Fresnillo (véase el núm. 2 de éstos).....	14	14
NIEVES (véase el núm. 4 de los mismos).....	30	44

NÚMERO 15.

De Zacatecas á Pinos 30 leguas al E. SE.

DE ZACATECAS A:		
Ojo Caliente.....	8	8
Jarillas.....	4	12
Real de los Angeles.....	8	20
Sierra de Pinos.....	10	30

NÚMERO 16.

De Zacatecas á Mazapil 67½ leguas al N. NE.

[Véase el número 6 de éstos.]

NÚMERO 17.

De Zacatecas á Nochistlan 58½ leguas al S. SO.

DE ZACATECAS A:		
Hacienda de Malpaso: llano, se pasa un rio que es tributa- rio del grande.....	7	7
	44	

	Leguas. Totales.	
Quemada, hacienda: idem.....	5	12
Villa de Villanueva: idem.....	3½	15½
Hacienda de la Encarnacion: quebrado, inmediato á la hacienda pasa un rio.....	2	17½
Hacienda de Tayahua.....	6	23½
Hacienda de Santiago.....	3	26½
Pueblo de Tabasco.....	6	32½
Guamusco, pueblo.....	4	36½
Jalpa, pueblo.....	5	41½
Hacienda de la Jabonera.....	1	42½
Rancho de San Antonio.....	1	43½
Pueblo de San Miguel.....	3	46½
Villa de Juchipila: camino montuoso.....	4	50½
NOCHISTLAN.....	8	58½

NÚMERO 18.

De Zacatecas á Jerez 12 leguas al O. ¼ SO.

[Véase el número 8 de éstos.]

NÚMERO 19.

De Zacatecas á Tlaltenango 40¾ leguas al SO.

[Véase el núm. 43 de éstos.]

NÚMERO 20.

De Zacatecas á Juchipila 50½ leguas al S. SO.

[Véase el número 17 de éstos.]

NÚMERO 21.

De Zacatecas á Villanueva 15½ leguas al O. SO.

[Véase el número 17 de éstos.]

NÚMERO 22.

**De Zacatecas á Guadalupe,
CABECERA MUNICIPAL DEL DISTRITO DEL CENTRO,
1½ LEGUAS AL E. NE.**

Circundam á esta municipalidad los puntos siguientes.

	legs.		legs.
Refugio, al SE.....	5 $\frac{3}{4}$	San Pedro, al NE.....	12
San José de la Isla, al S. SE...	9	Guerreros, al N.....	4
Laguna de Pasillas, al E.....	1	Meson, al SE.....	6
Palmillas, al SE.....	6	Dolores, al O.....	7
Río de los Locras, al S. SO.....	7	Trancoso, al E.....	5

NÚMERO 23.

**De Zacatecas á Veta Grande,
MUNICIPALIDAD DEL DISTRITO DEL CENTRO,
2 LEGUAS AL N.**

Circundan á esta municipalidad los puntos siguientes.

	legs.		legs.
Sauceda, al N. NE.....	2	Pánuco, al N. NE.....	2 $\frac{1}{2}$
San Antonio, al N.....	5	Lampotal, al NE.....	2
Bermejo, al NE.....	3	Pozo de Gamboa, al NE.....	2 $\frac{1}{2}$

NÚMERO 24.

**De Zacatecas á Villa de Cos,
MUNICIPALIDAD DEL FRESNILLO, 21 LEGUAS AL E. NE.**

	Leguas.	Totales.
DE ZACATECAS A:		
Arroyo Emedio.....	7	7
Hacienda de Bañon.....	7	14
VILLA DE COS.....	7	21

Circundan á Villa de Cos los puntos siguientes.

	legs.		legs.
Bañon, al SO.....	7	Charco Blanco, al E. NE.....	
Pozo Hondo, al N. NO.....	9	San Antonio, al O. SO.....	7

NÚMERO 25.

**De Zacatecas á Valparaiso,
MUNICIPALIDAD DEL DISTRITO DEL FRESNILLO,
28 LEGUAS AL O.**

	Leguas.	Totales.
DE ZACATECAS A:		
Baños de Atotonilco.....	8	8

	Leguas.	Totales.
San Mateo.....	12	20
VALPARAISO.....	8	28

Circundan á Valparaiso los puntos siguientes.

	legs.		legs.
San Mateo, al E. SE.....	8	Abrego, al E. NE.....	12
San Agustín del Vergel, al S. SE. 3		Ameca, al O.....	20
Mesa del Fraile, al S. SO.....	10	San José de la Prua, al E. NE. 10	

NÚMERO 26.

De Zacatecas á Sain Alto,
MUNICIPALIDAD DEL DISTRITO DE SOMBRERETE,
32 LEGUAS AL NO.

DE ZACATECAS A:	Leguas.	Totales.
El Fresno (véase el núm. 2 de éstos).....	14	14
SAIN ALTO (véase el núm. 3 de los mismos).....	18	32

Circundan á Sain Alto los puntos siguientes.

	legs.		legs.
Sauz, al O. NO.....	8	San Nicolás, al NE.....	3½
Sain Bajo, al E. NE.....	3	Santa Mónica, al E.....	5
Atotonilco, al SO.....	3	Chacuaco, al SO.....	4
Rio Medina, al E. SE.....	6	Laborcita, al E. SE.....	4

NÚMERO 27.

De Zacatecas á Chalchihuites,
MUNICIPALIDAD DEL DISTRITO DE SOMBRERETE, 50 LEGUAS AL NO. ¼ O,

DE ZACATECAS A:			
Sombrereta [véase el núm. 13 de éstos]	42		42
CHALCHIHUITES.....	8		50

Circundan á esta municipalidad los puntos siguientes.

	legs.		legs.
Concepcion, al NO.....	3	Becas, al N. NO.....	3
Rancho del Cura, al NE.....	1½	Sauces, al E.....	3
Escondida, al E.....	2	Cieneguilla, al SE.....	3

	legs.		legs.
Colorado, al SE.....	6	Barbechitos, al SE.....	2
S. Rafael, al SE.....	1	Piedras Azules, al SE.....	1½
Alamo, al S. SE.....	2	S. José, al NO.....	1

NÚMERO 28.

De Zacatecas á Rio Grande,

MUNICIPALIDAD DEL DISTRITO DE NIEVES, 39 LEGUAS AL N. NO.

DE ZACATECAS A:	Leguas. Totales.	
Fresnillo [véase el núm. 2 de éstos].....	14	14
SANTA ELENA DE RIO GRANDE [véase el núm. 4 de éstos].....	25	39

Circundan á esta municipalidad los puntos siguientes.

	legs.		legs.
Tetillas, al E. SE.....	5	Pastelera, al S.....	8
Fuerte, al N. NO.....	2	San Felipe, al S. SO.....	2
Cruces Grandes, al O. SO.....	1	Aranjuez, al N.....	2
Loreto, al N.....	0½	Maltos, al N. NO.....	1½
Estancia Vieja, al E.....	10	Peñuelas, al E.....	14
Boquillas, al SE.....	9	Cañas, al SE.....	14
Ciénaga, al S.....	1	Santiago, al S. SE.....	5
Tecolotes, al O.....	0½	Alamillo, al O.....	2
Guadalupe, al NO.....	3	Salitre, al NO.....	5

NÚMERO 29.

De Zacatecas á S. Miguel Mezquital,

MUNICIPALIDAD DEL DISTRITO DE NIEVES, 54 LEGUAS AL N. NO.

DE ZACATECAS A:	Leguas. Totales.	
Nieves (véase el núm. 14 de éstos).....	44	44
Jaralillo.....	3	47
S. MIGUEL MEZQUITAL.....	7	54

Circundan á esta municipalidad los puntos siguientes.

	legs.		legs.
S. Juan Mezquital, al NO.....	2	Santiago, al SO.....	3
Orona, al N.....	1½	Jalpa, al N.....	2½
Pesadilla, al N.....	4½	Parada, al N.....	5

	legs.		legs.
Cuervo, al E.....	3	Yerbabuena, al E.....	7
Toro, al E.....	8	S. Isidro, al SE.....	5
Carbonera, al S. SO.....	7	Honda, al SO.....	7
Gigantes, al S.....	7½	Santa María, al S.....	8

NÚMERO-30.

De Zacatecas á Tepetongo,
CABECERA MUNICIPAL DEL DISTRITO DE JEREZ. 21 LEGUAS AL O.

DE ZACATECAS A:	Leguas.	Totales.
Jerez.....	12	12
TEPETONGO.....	9	21

Circundan á Tepetongo los puntos siguientes.

	legs.		legs.
Caidado, al S. SE.....	8	Buenavista, al S.....	8
Víboras, al S. SE.....	8	Estancia, al NE.....	2
Salitrillo, al NO.....	2½	Tinaja, al O.....	2
Troje, al E.....	1¼	Arroyo Seco, al NE.....	3

NÚMERO 31.

De Zacatecas á Monte Escobedo,
MUNICIPALIDAD DEL DISTRITO DE JEREZ,
30 LEGUAS AL O. SO.

DE ZACATECAS A:	Leguas.	Totales.
Tepetongo (véase el número anterior).....	21	21
MONTE ESCOBEDO.....	9	30

Circundan á Monte Escobedo los pueblos siguientes.

	legs.		legs.
Laguna, al		Santa Teresa, al E.....	5
Gomez, al N.....	1½	San Juan, al N.....	5½
Macita, al NO.....	5½	Sta. María de la Torre, al SO..	5½
Santa Inés, al NE.....	7	Aguazarca, al SE.....	7

NÚMERO 32.

**De Zacatecas á Villa del Refugio,
MUNICIPALIDAD DEL DISTRITO DE VILLANUEVA,
32 LEGUAS AL SO.**

	<u>Leguas. Totales.</u>	
DE ZACATECAS A:		
Malpaso	7	7
Villanueva	8	15
Santiago.....	11	26
VILLA DEL REFUGIO.....	6	32

Circundan á esta municipalidad los pueblos siguientes.

	<u>legs.</u>		<u>legs.</u>
Santiago, al N. NE.....	6	Huamusco, al S. SO.....	4
Platado, al N. NO.....	8	Juanacatic, al NO.....	8
Cosalimita, al N. NO.....	4	Tenanguillo, al N. NE.....	2
Temajac, al NE.....	3	Custique, al NE.....	4
Guadalupe, al N. NO.....	10	San Miguel, al NO.....	7
Calera, al.....	8	Troges, al.....	9

NÚMERO 33.

**De Zacatecas á Jalpa,
MUNICIPALIDAD DEL DISTRITO DE VILLANUEVA,
41½ LEGUAS AL S. SO.**

(Véase el número 17 de éstos.)

Circundan á Jalpa los pueblos siguientes.

	<u>legs.</u>		<u>legs.</u>
Contreras, al N.....	4½	Tecuaitchillo, al N. NE.....	1½
San Andrés, al E. SE.....	6	Villita, al N.....	2½
Pozo Blanco, al N. ¼ NO.....	4	Bernardez, al NE.....	2
Pilas, al O.....	6	Gloria, al O.....	6¾
Cofradía, al SO.....	4	Caballería, al O. SO.....	1½
Acapepesco, al S. SO.....	2½	Santa Isabel, al S. SE.....	2½
Palmar, al S.....	4½	Tuitan, al SE.....	4

NÚMERO 34.

**De Zacatecas á Tepechitlan,
MUNICIPALIDAD DEL DISTRITO DE TLALTENANGO,
43 $\frac{3}{4}$ LEGUAS AL SO.**

[Véase el núm. 43 de éstos.]

Circundan á Tepechitlan los puntos siguientes.

	legs.		legs.
Villita, al SE.....	5	Santiago, al O. SO.....	6
San Pedro, al S. SO.....	7	Telesteipa, al O.....	1
Santa María, al SO.....	4	Cicacalco, al NE.....	2
Arroyo Hondo, al O. SO.....	7	Cementería, al O. $\frac{1}{4}$ NO.....	7
Tecolote, al SE.....	2 $\frac{1}{2}$	Muerto, al E. NE.....	4
Isidoro, al SE.....	3 $\frac{1}{2}$	San Miguel, al O. SO.....	8

NÚMERO 35.

**De Zacatecas á Teul,
MUNICIPALIDAD DEL DISTRITO DE TLALTENANGO,
52 $\frac{3}{4}$ LEGUAS AL SO.**

[Véase el núm. 43 de éstos.]

Circundan á esta municipalidad los puntos siguientes.

	legs.		legs.
Santa María, al NE.....	5	San Miguel, al N. NE.....	2
Pinos Cuates, al E. SE.....	5	Tetolotalco, al N.....	2 $\frac{1}{2}$
Mesa de Santa María, al N.....	3 $\frac{1}{2}$	Chacuiloca, al N.....	4 $\frac{1}{2}$
Sauces, al E.....	1 $\frac{1}{2}$	Cuchilla, al E.....	4 $\frac{1}{2}$
Cajones, al SE.....	2	Mesa Colorada, al SE.....	7
Ceja, al SE.....	10 $\frac{1}{2}$	San Florencio, al O.....	4
Zacatlascal, al O.....	5	Bajío Largo, al O.....	6
Capulin, al NO.....	3	Carrillo, al NO.....	3 $\frac{1}{2}$

NÚMERO 36.

**De Zacatecas á Estanzuela,
MUNICIPALIDAD DEL DISTRITO DE TLALTENANGO,
55 $\frac{3}{4}$ LEGUAS AL SO.**

[Véase el número 56 de Jalisco.]

NÚMERO 37.

**De Zacatecas á Momax,
MUNICIPALIDAD DEL DISTRITO DE TLALTENANGO,
34 $\frac{1}{4}$ LEGUAS AL O. SO.**

	Leguas. Totales.	
	<hr/>	
DE ZACATECAS A:		
Colotlan (véase el núm. 56 de Jalisco).....	31 $\frac{3}{4}$	31 $\frac{3}{4}$
MOMAX.....	2 $\frac{1}{2}$	34 $\frac{1}{4}$

Circundan á Momax los puntos siguientes.

	lega.		lega.
	<hr/>		<hr/>
Nacasquillo, al SO.....	8	Terreros, al E. SE.....	2
Ventura, al E. NE.....	2	Las Velas, al NE.....	2
Tecoaltiche, al S. SE.....	1 $\frac{1}{2}$	Cocatitlan, al N. NE.....	3
Cerritos, al SO.....	4	Tocatic, al SE.....	3

NÚMERO 38.

**De Zacatecas á Moyagua,
MUNICIPALIDAD DEL DISTRITO DE JUCHIPILA,
55 $\frac{1}{2}$ LEGUAS AL S. SO.**

	Leguas. Totales.	
	<hr/>	
DE ZACATECAS A:		
Juchipila (véase el núm. 17 de éstos).....	50 $\frac{1}{2}$	50 $\frac{1}{2}$
MOYAGUA.....	5	55 $\frac{1}{2}$

Circundan á Moyagua los puntos siguientes.

	legs.		legs.
	<hr/>		<hr/>
Peña Blanca, al E.....	1 $\frac{1}{2}$	Lobera, al E.....	2
Mesquital, al SO.....	6 $\frac{3}{4}$	Núñez, al SO.....	5
Ranchito, al SO.....	6	Atmajac, al E. NE.....	2
Aguayo, al E.....	6	San Nicolás, al NE.....	2

NÚMERO 39.

**De Zacatecas á Mezquital del Oro,
MUNICIPALIDAD DEL DISTRITO DE JUCHIPILA,
62 $\frac{1}{4}$ LEGUAS AL S. SO.**

	Leguas. Totales.	
	<hr/>	
DE ZACATECAS A:		
Juchipila (véase el núm. 17 de éstos).....	50 $\frac{1}{2}$	50 $\frac{1}{2}$

	Leguas. Totales.	
Moyagua.....	5	55½
MEZQUITAL DEL ORO.....	6½	62½

Circundan á esta municipalidad los puntos siguientes.

	legs.		legs.
Copala, al N. NO.....	6	Salinas al SO.....	7
Aguacaliente, al SO.....	7½	Otates, al SO.....	8½
Temascal, al NO.....	7	La Mesa, al O. NO.....	5

NÚMERO 40.

**De Zacatecas á Angeles,
MUNICIPALIDAD DEL DISTRITO DE PINOS.
20 LEGUAS AL E. SE.**

[Véase el número 15 de éstos.]

Circundan á Angeles los puntos siguientes.

	legs.		legs.
Noria de Molinas, al O. NO....	11	Tierra Blanca, al S. SO.....	2
Salitre, al E. NE.....	4	Pendencia, al E.....	5

NÚMERO 41.

**De Zacatecas á Ahualulco,
MUNICIPALIDAD DEL DISTRITO DE PINOS,
46 LEGUAS AL E. ¼ SE.**

DE ZACATECAS A:	Leguas. Totales.	
Pinos (véase el núm. 15 de éstos).....	30	30
Jaralillo.....	7	37
Loma Nueva.....	4	41
AHUALULCO.....	5	46

Circundan á Ahualulco los puntos siguientes.

	legs.		legs.
Parada, al SO.....	3	Abrego, al SO.....	6
Cerro Prieto, al O. SO.....	8	Peñasco, al E. NE.....	4
Fábrica de Guadalupe, al O. NO.	7	San Nicolás, al N. NO.....	4
San Luis Potosí, al SE.....	5	Loma Nueva, al O. SO.....	5

NÚMERO 42.

De Zacatecas á Real de Minas de Cuencamé 77 leguas al N. NO.

	Leguas.	Totales.
DE ZACATECAS A:		
Rancho de Arroyo Enmedio: camino carretero bueno.....	7	7
Rancho de Santiago: idem idem en tiempo de secas, llano..	6	13
Rancho de Santa Ana: idem idem bueno y llano.....	2	15
Rancho de Santa Anita: idem idem.....	1	16
Rancho de Casa Blanca: idem bueno.....	1	17
Ojo de Agua de Tullilo: idem idem.....	2	19
Hacienda de la Salada: idem bueno, llano y bosque.....	4	23
Rancho de Boquilla de Barona: idem bueno.....	3	26
Hacienda de Tetillas: idem bueno, llano, con arroyo incómodo.....	5	31
Pueblo de Rio Grande: idem quebrado, arroyo malo y bosque.....	5	36
Rancho de Alamillo: idem regular, bosque.....	3	39
Rancho del Pedernal: idem incómodo y bosque.....	2	41
Tanque Colorado: idem llano y bueno.....	7	48
Ojo de Agua de San Miguel: idem muy bueno.....	6	54
Real de San Miguel: idem bueno, arroyo incómodo.....	2	56
Rancho de San José: idem bueno, rio suave.....	$\frac{1}{2}$	$56\frac{1}{2}$
Rancho de Fernandé: idem regular.....	3	$59\frac{1}{2}$
Hacienda de Crucecitas: idem subida y bajada incómoda..	$1\frac{1}{2}$	61
Rancho de Chupaderos: piedra y monte.....	5	66
Hacienda de Atotonilco de Campa: de herradura, piedra, arroyo y llano.....	4	70
Rancho de Santa Efigenia: idem incómodo, piedra y bosque.	$3\frac{1}{2}$	$73\frac{1}{2}$
Hacienda de la Laborcita: idem piedra y bosque.....	$1\frac{1}{2}$	75
Pueblo de San Pedro Ocuila: idem idem arroyo y bosque..	$\frac{1}{2}$	$75\frac{1}{2}$
PUEBLO DE CUENCAME: idem idem idem idem (1).....	$1\frac{1}{2}$	77

3.º DE ZACATECAS A LAS CAPITALES DE LOS ESTADOS

LIMITROFES Y OTRAS QUE NO LO SON.

NÚMERO 43.

De Zacatecas á Guadalajara $87\frac{3}{4}$ leguas al S. SO.

DE ZACATECAS A:

Hacienda de Cinco Señores: camino carretero regular.....	$\frac{1}{2}$	$\frac{1}{2}$
Real del Orito: idem idem.....	$\frac{1}{2}$	1

(1) Este camino no es el que siguen generalmente los caminantes, pues lo hacen por el de Durango; pero se ha preferido por ser mas corto y el que conduce á Chihuahua.

	Leguas. Totales.	
Rancho de Media Luna: idem idem con algun llano.....	5	6
Villa de Jerez: idem idem con llanos.....	6	12
Rancho de Ojo de Agua: idem camino llano.....	1½	13½
Rancho de la Hermita: idem idem.....	2	15½
Rancho de Arroyo Seco: idem idem.....	1½	17
Congregacion de Tepetongo: idem incómodo con monte....	4	21
Hacienda de Víboras: entre ésta y el pueblo siguiente cruza el lindero de ambos Estados: camino quebrado con monte.	2	23
Pueblo de Huaxucar: idem incómodo con Monte.....	2	25
Real de Cacalote: idem muy incómodo idem.....	1	26
Real de Guanaxuatillo: idem rio, llano y bosque.....	2	26½
Real de la Laja: idem molesto, rio y bosque.....	2	27½
R. de las Animas: idem malo, rio é idem.....	1½	28½
Pueblo de Santa María de los Angeles: idem peor, piedra, rio é idem.....	1	29½
Pueblo de las Canoas: idem llano y bosque.....	1	30½
Villa de Colotlan: idem regular, rio y bosque.....	1	31½
Pueblo de Momax: para llegar á este pueblo se entra de nuevo en el Estado de Zacatecas: camino incómodo con alguna piedra.....	2½	34½
Villa de Tlaltenango: idem llano y bosque al fin.....	6½	40½
Pueblo de Chicacalco: idem bueno y llano.....	1½	42½
Pueblo de Telesteipa: idem idem.....	1½	42½
Pueblo de Tepechitlan: idem llano y al fin rio.....	1	43½
Pueblo de Santa María del Teul: idem quebrado y rio....	4	47½
Pueblo de San Juan del Teul: idem de herradura incómodo.	5	52½
Rancho de la Tetilla: idem idem mas incómodo.....	5	57½
Rancho de la Ceja: idem idem.....	3	60½
Hacienda de la Estanzuela: idem idem, se vuelve á entrar en Jalisco en esta jornada.....	2	62½
Pueblo de San Cristóbal: idem peor y mucho bosque....	8	70½
Rancho del Colehon: idem malo, rio y bosque.....	1	71½
Rancho de Milpillas: idem pésimo, arroyo y bosque.....	7	78½
Hacienda de Copala: quebrado y algun llano.....	4	82½
Pueblo de Zapopan: idem regular.....	3	85½
Atemajac.....	1	86½
GUADALAXARA: idem idem, arroyos y puentes.....	1	87½

NÚMERO 44.

De Zacatecas á Guadaluaxara por la hacienda de la Encarnacion,
Jalpa y Juchipila, 85½ leguas al S. SO.

DE ZACATECAS A:

Juchipila (véase el núm. 17 de éstos).....	50½	50½
Pueblo de Mayagua: camino montuoso.....	5	55½

	Leguas.	Totales.
Hacienda de Santa Rosa: quebrado: se pasa un río.....	2½	58
Rancho de San José: idem: entre este punto y el anterior está el límite con Guadalajara.....	8	66
Pueblo de Quilitlan: quebrado.....	6	72
Pueblo de Tacotlan: montuoso.....	5½	77½
Paso del Arcediano: barranca.....	3	80½
GUADALAJARA: llano.....	5	85½

NÚMERO 45.

De Zacatecas á Durango 71 leguas al NO.

(Véase el número 38 de San Luis Potosí.)

NÚMERO 46.

De Zacatecas á San Luis Potosí 54 leguas al E. SE.

DE ZACATECAS A:

Tromoso, hacienda.....	4	4
Blancas, mineral: á poca distancia del pueblo anterior está el límite con San Luis Potosí.....	8	12
El Gacho.....	5	17
Salinas, pueblo: se vuelve á entrar en el territorio de Za- catecas.....	7	24
Espíritu Santo, hacienda.....	6	30
Helotes: se entra de nuevo en San Luis Potosí.....	6	36
Parada, hacienda: se vuelve á entrar en el Estado de Za- catecas.....	9	45
SAN LUIS POTOSÍ: á tres leguas del punto anterior está el límite entre los dos Estados.....	9	54

NÚMERO 47.

De Zacatecas al Saltillo 117 leguas al N. NE.

DE ZACATECAS A:

Guadalupe.....	1½	1½
Hacienda de San Antonio.....	6	7½
Hacienda de Bañon.....	6½	14
Pueblo de San Cosme.....	7	21
Sancarron.....	7	28
Sierra Hermosa.....	7	35
Barranquita.....	3	38
Rancho del Gato.....	5	43
Charco del Muerto.....	7	50

	Leguas.	Totales.
Hacienda de Gruiñidora.....	5	55
La Candelaria.....	8	63
Cedros.....	12	75
Rancho de Santiago.....	11	86
Santa Elena.....	9	95
Puerto del Capulin.....	8	103
San Juan de la Vaquería.....	4	107
Hacienda de la Encantada.....	6	113
SALTILLO.....	4	117

NÚMERO 48.

De Zacatecas á Aguascalientes 30 leguas al S. SE.

[Véase el núm. 24 de Querétaro.]

NÚMERO 49.

De Zacatecas á Guanaxuato, 75 leguas al S. SE.

DE ZACATECAS A:

Guadalupe: camino quebrado.....	11½	11½
Hacienda de Tlacotes: llano.....	7	8½
Hacienda de San Pedro: idem.....	4	12½
Congregacion de la Punta: idem.....	4	16½
Rancho del Saucillo: idem.....	2	18½
Rancho de Letras.....	4	22½
Ciudad de Aguascalientes.....	7½	30
GUANAXUATO [véase el núm. 20 de Aguascalientes].....	45	75

NÚMERO 50.

De Zacatecas á Chihuahua, por Cuencamé,
235 leguas al N. NO.

DE ZACATECAS A:

Fresnillo.....	14	14
Rancho Grande.....	9½	23½
Hacienda de la Laborcita.....	8½	32
Hacienda de Santa Catalina.....	11	43
La Carbonera: á cosa de seis leguas de este punto, cruza el lindero del Estado con Durango.....	12	55
Hacienda de Juan Perez.....	10	65

	Leguas.	Totales.
Hacienda de Atotonilco.....	8	73
Cuencamé.....	7	80
Noria Pedriceña.....	7	87
Hacienda de Dolores en el rio de Nazas.....	10	97
Gallo.....	12	109
La Zarca.....	18	127
Cerro Gordo.....	14	141
Noria de Pedruesa.....	14	155
Rio Florido: aquí termina el Estado de Durango y comien- za el de Chihuahua.....	5	160
Hacienda de la Concepcion.....	3	163
Valle de San Bartolomé.....	7	170
Hacienda del Rio del Parral.....	18	188
Hacienda de Dolores en Conchos.....	8	196
Rancho de Saucillo.....	8	204
Pueblo de Santa Cruz.....	10	214
Ojitos.....	14	228
CHIHUAHUA.....	7	235

4º OTROS VECINALES DEL MISMO ESTADO.

NÚMERO 51.

Del Refugio á Pinos 27 leguas al O. NO.

DE REFUGIO A:

Noria de Molina.....	6	6
Angeles.....	11	17
PINOS.....	10	27

COAHUILA.

1.º DE MEXICO A LA CAPITAL Y A LAS CABECERAS DE
PARTIDO Y OTROS PUNTOS DEL ESTADO.

NÚMERO 1.

De México al Saltillo,
CAPITAL Y CABECERA DE PARTIDO, 226 LEGUAS AL N. ¼ NO.

(Véase el número 20 de Tamaulipas.)

Circundan al Saltillo los puntos siguientes.

	legs.		legs.
Valle, al N. NE.....	2½	Gonzalez, al N. NE.....	5
Capellania, al N. NE.....	3½	Los Muertos, al NE.....	10
Santa María, al N. NE.....	6	Rinconada, al NE.....	14
Buenavista, al S. SO.....	3	Encantada, al S. SO.....	4
Agua Nueva, al S. SO.....	8	Macuya, al O. SO.....	15
Patos, al O.....	12	La Cruz, al.....	5

NÚMERO 2.

De México á Monclova,
CABECERA DE PARTIDO 278 LEGUAS AL N. ¼ NO.

De Mexico a:

	Leguas.	Totales.
Saltillo (véase el núm. 20 de Tamaulipas).....	226	226
Hacienda Cuesta del Cabrito: las primeras dos leguas del		

	Leguas.	Totales.
camino son sobre terreno llano hasta el rancho llamado los Bosques, que se halla situado entre dos pequeños cerros; sigue una y media legua de terreno llano hasta la hacienda de Capellanía, y de allí buen camino hasta el agua-ge de la cuesta del Cabrito.....	6	232
Rancho de Mesillas: sigue terreno quebrado tres leguas, y una de terreno llano.....	4	236
Rancho de Anheló: camino llano por dos leguas hasta el arroyo del Barreal, y una legua en los mismos términos á los cerritos donde hay un rancho pequeño, siguiendo buen camino hasta Anheló.....	6	242
Rancho del Bajan: camino llano dos leguas hasta la Punta de Anheló; de aquí diez leguas tierra llana, faldeando al N. la sierra hasta la punta del Espinazo: siguen tres leguas de monte de huisache y cuatro leguas de llano, en que se hallan las lomitas; y á media legua de éstas se halla el Bajan. Todo el camino es abundante de buenos pastos.....	20	262
Hacienda de Estanques del Marquez: camino plano, en cuyos bordes se encuentran bosques de mesquites y pastos abundantes.....	6	268
Rancho del Castaño: el camino es llano, sembrado de mesquites y pastos abundantes.....	5	273
CIUDAD DE MONCLOVA: aunque este terreno es quebrado, el camino es bueno para carruages y abunda en pastos..	5	278

Circundan á Monclova los puntos siguientes.

	legs.		legs.
Rancho del Castaño, al S.....	5	S. San José, al E.....	4
Labor del Cura, al N.....	1½	Nadadores, al O.....	7
Pozuelos, al O. SO.....	5	Las Juntas, al N.....	6
San Buenaventura, al O.....	8	Contotoles, al O. SO.....	9

NÚMERO 3.

**De México á Parras,
CABECERA DE PARTIDO, 250 LEGUAS AL N. ¼ NO.**

DE MEXICO A:

Hacienda de Agua Nueva (véase el núm. 20 de Tamau-

Leguas. Totales.

	Leguas.	Totales.
Tipas).....	218	218
Hacienda de Buenavista.....	5	223
Hacienda de Patos.....	12	235
Castañuela.....	7	242
PARRAS.....	8	250

NÚMERO 4.

De México á Rio Grande 344 leguas al N. $\frac{1}{4}$ NO.

DE MEXICO A:

Monclova (véase el núm. 2 de éstos).....	278	278
Rancho de las Adjuntas: camino llano por la orilla del rio de Monclova, que corre de S. á N. hasta la Estancia de Sanchez, siguiendo en los mismos términos hasta las Adjuntas, donde se pasa el rio por el vado. El camino está sembrado de mesquites.....	6	284
Rancho del Tapado: camino llano por la orilla del rio de Monclova.....	6	290
Rancho de las Hermanas: buen camino á la falda de la sierra hasta el rancho.....	3	293
Rancho de las Encinas: dos leguas de camino llano al E. de la Sierra, y al O. un monte de Mezquites, regado por el rio Monclova hasta el paso de las Animas.....	6	299
Rancho del Alamo de los Borregos: seis leguas de camino llano por la orilla del rio de Borregos, hasta el llano donde se unen los rios Monclova y Santa Rosa, que forma el Salado.....	6	305
Aguage de la Lomería, ó San Diego: á la salida del llano se vadea el rio, y sigue una y media legua de buen camino hasta el pié de las lomas de Pellotes; el descenso de estas lomas es suave, y sigue el camino sobre ellas hasta el aguage de la Lomería.....	7	312
Arroyo de la Leche: el camino sobre lomas es bueno y sembrado de mezquites.....	7	319
Arroyo de los Amoles: sigue en los mismos términos el camino.....	9	328
Los Juancas: idem idem.....	8	336
PUEBLO DE RIO GRANDE: idem idem (1).....	8	344

(1) A dos leguas está el Rio Bravo, limite con los Estados-Unidos del Norte; de manera que hay de distancia de México á la raya 346 leguas.

2. ° DEL SALTILLO A LAS CABECERAS DE PARTIDO Y OTROS
PUNTOS DEL ESTADO.

NÚMERO 5.

Del Saltillo á Ramos Arizpe,
MUNICIPALIDAD DEL PARTIDO DEL SALTILLO,
6½ LEGUAS AL N. NE.

	Leguas. Totales.	
DEL SALTILLO A:		
El Valle.....	2½	2½
Gonzalez.....	2½	5
RAMOS ARIZPE.....	1½	6½

NÚMERO 6.

Del Saltillo á Monclova 52 leguas al N.

[Véase el núm. 2 de éstos.]

NÚMERO 7.

Del Saltillo á Parras 30 leguas al O.

DEL SALTILLO A:		
Hacienda de Buenavista.....	3	3
PARRAS. (véase el núm. 3 de éstos).....	27	30

NÚMERO 8.

Del Saltillo á San Juan Bautista de Rio Grande 118 leguas al N.

DEL SALTILLO A:		
Monclova (véase el núm. 2 de éstos).....	52	52
RIO GRANDE (véase el núm. 4 de los mismos).....	66	118

NÚMERO 9.

Del Saltillo á San Buenaventura,
MUNICIPALIDAD DEL PARTIDO DE MONCLOVA,
60 LEGUAS AL N. ¼ NO.

DEL SALTILLO A:		
Monclova (véase el núm. 2 de éstos).....	52	52

	Leguas. Totales.	
Nadadores.....	7	59
SAN BUENAVENTURA.....	1	60

NÚMERO 10.

Del Saltillo á Nadadores,
MUNICIPALIDAD DEL PARTIDO DE MONCLOVA,
59 LEGUAS AL N. $\frac{1}{4}$ NO.

[Véase el número anterior.]

NÚMERO 11.

Del Saltillo á Abasolo ó San Vicente,
MUNICIPALIDAD DEL PARTIDO DE MONCLOVA,
74 LEGUAS AL N. $\frac{1}{4}$ NO.

DEL SALTILLO A:		
Monclova (véase el núm. 2 de éstos).....	52	52
Sardinas.....	11	63
ABASOLO Ó SAN VICENTE.....	11	74

NÚMERO 12.

Del Saltillo á Candela,
MUNICIPALIDAD DEL PARTIDO DE MONCLOVA,
65 LEGUAS AL N. $\frac{1}{4}$ NE.

DEL SALTILLO A:		
Montercy (véase el núm. 20 de Tamaulipas).....	25	25
Salinas.....	10	35
Boca de Leones.....	13	48
CANDELA.....	17	65

NÚMERO 13.

Del Saltillo á Presidio del Sacramento 92 leguas al O. NO.

DEL SALTILLO A:		
Monclova (véase el núm. 2 de éstos).....	52	52
Sardinas.....	11	63

	Leguas.	Totales.
Abasolo ó San Vicente.....	11	74
PRESIDIO DEL SACRAMENTO.....	18	92

NÚMERO 14.

Del Saltillo á Guerrero,
MUNICIPALIDAD DEL PARTIDO DE RIO GRANDE, 134 LEGUAS AL N. $\frac{1}{4}$ NO.

DEL SALTILLO A:		
Rio Grande (véase el núm. 8 de éstos).....	118	118
GUERRERO.....	16	134

NÚMERO 15.

Del Saltillo á S. Fernando de Rozas, villa,
CABECERA DEL PARTIDO DE RIO GRANDE,
136 LEGUAS AL N. $\frac{1}{4}$ NO.

DEL SALTILLO A:		
Rio Grande [véase el núm. 8 de éstos].....	118	118
La Nava, pueblo, cabecera municipal.....	12	130
VILLA DE S. FERNANDO DE ROZAS.....	6	136

Circundan á esta villa los puntos siguientes.

	legs.		legs.
Los Patiños, al O.....	2	Carricito, al E.....	8
San Ildefonso, al SO.....	1	Presidio de Piedras Negras, al E. 10	
Los Olivares, al S. SE.....	$1\frac{1}{4}$	Id. de Monclova Viejo, al N. NO. 18	
Rancho de los Limones, al S....	$\frac{1}{2}$	Id. de San Vicente, al N.....	20
R de Garcia, al E.....	$\frac{1}{4}$	Id. de Morelos, al S.....	2
R Puente de Piedra, al E.....	3	Id. Gigedo, al SE.....	8
Presidio Villa de Muzquiz, al O. 24		Id. Guerrero, al E. SE.....	20
Id. Allende, al S.....	$3\frac{1}{2}$	La Nava, al SE.....	6

NÚMERO 16.

Del Saltillo á Sta. Rosa por Monclova 100 leguas al N. NO.

	Leguas.	Totales.
DEL SALTILLO A:		
Monclova [véase el núm. 2 de éstos].....	52	52
Rancho de las Hermanas [véase el núm. 4 de los mismos].	15	67
Piletas, parage.....	8	75
El Sauz, rancho.....	10	85

	Leguas.	Totales.
La Soledad, rancho:.....	8	93
SANTA ROSA, pueblo.....	7	100

NÚMERO 17.

Del Saltillo á puerto de Matamoros 122½ leguas al E. ¼ NE.

DEL SALTILLO A:

Cadereita [véase el núm. 20 de Tamaulipas].....	35	35
Yancual, parage.....	8	43
Salinillas, rancho.....	9	52
La Retama, parage.....	6	58
El Cuchillo, rancho: paso del rio de San Juan.....	9	67
China, pueblo.....	2	69
Las Preñadas.....	3	72
Los Gachupines, rancho.....	5	77
Coronel, parage.....	6	83
Comas, rancho.....	4	87
MATAMOROS [véase el núm. 93 de Tamaulipas].....	35½	122½

3.º DEL SALTILLO A LAS CAPITALS DE LOS ESTADOS LIMITROFES.

NÚMERO 18.

Del Saltillo á Monterey 25 leguas al NE.

(Véase el número 20 de Tamaulipas.)

NÚMERO 19.

Del Saltillo á Victoria de Tamaulipas 94 leguas al S. SE.

(Véase el número 81 de Tamaulipas.)

NÚMERO 20.

Del Saltillo á Zacatecas 117 leguas al S. SO.

[Véase el número 47 de Zacatecas.]

NÚMERO 21.

Del Saltillo á Durango 122 leguas al SO.

DEL SALTILLO A:

Parras [véase el núm. 7 de éstos].....	30	30
Hacienda de la Peña: camino quebrado y sin recursos....	15	45

	Leguas.	Totales.
Alamo de Parras: camino llano y como el anterior.....	7	52
Estancia de Pozo y Calvo: camino sin recursos.....	12	64
Rio Guanaval, límite entre los dos Estados.....	3	67
Cuencamé: camino bueno con cerros elevados de uno y otro lado.....	15	82
Yerbanis.....	6	88
Tapias.....	8	96
Sauces: desde Cuencamé el camino es algo doble, despues sigue llano, y poco antes de este punto hay algunas quebradas.....	4	100
Rancho de Porfias: camino llano.....	7	107
Hacienda del Chorro: camino plano escaso de agua.....	6	113
DURANGO.....	9	122

NÚMERO 22.

Del Saltillo á Chihuahua 218 leguas al NO. $\frac{1}{4}$ O.

DEL SALTILLO A:

Parras [véase-el núm. 7 de éstos].....	30	30
asas.....	30	60
Mapimí.....	18	78
Cadena.....	18	96
Cruces.....	22	118
Cerrogordo.....	15	133
Rio Florido.....	19	152
Allende ó Valle de San Bartolomé.....	6	158
Pilar de Conchos.....	20	178
Talama.....	26	204
CHIHUAHUA.....	14	218

NÚMERO 23.

Del Saltillo á Béjar, poblacion de los Estados-Unidos,
207 leguas al N. NE.

DEL SALTILLO A:

Rio Grande (véase el núm. 8 de éstos).....	118	118
Paso del Rio Grande: buen camino.....	2	120
Aguage de San Antonio: camino llano hasta el rio, que está bordeado de moreras en donde es vadeable.....	7	127
Rio de las Nucces: camino llano sembrado de mesquites... ..	9	136
Aguage de las Lagunitas: camino llano.....	8	144
Rio Frío: camino parejo por entre algunas cañadas, con pasto y agua abundante.....	9	153
La Parrita: camino sobre las lomas.....	10	163

	Leguas.	Totales.
Punta del Encinal: camino bueno algo arenoso entre bosques.	10	173
Río Atascoso: camino como el anterior.....	9	182
La Ranchería: camino como el anterior hasta el río, que se pasa por vado.....	6	188
Río de Medina: camino llano entre mesquites y pastos....	9	197
Misión de la Espada: tres leguas de bosque de encinos y mesquites, y una de camino llano hasta el río de San Antonio, que se pasa por vado, y sigue un cuarto de legua de buen camino.....	5	202
CIUDAD DE BEJAR: tres cuartos de legua de camino llano hasta el ojo de agua, y sigue el camino llevando al E. un monte de encinos.....	5	207
4. ° OTROS VECINALES DEL MISMO ESTADO Y FUERA DE EL.		

NÚMERO 24.

De Río Grande á Laredo 41 leguas al SE.

DE RIO GRANDE A:

Rancho de Amole.....	11	11
Pueblo de las Iglesias.....	7	18
El Pan, parage.....	8	26
Rancho de los Toritos.....	8	34
VILLA DE LAREDO.....	7	41

NÚMERO 25.

De Monclova á Sabinas Hidalgo 55 leguas al E. $\frac{1}{4}$ SE.

DE MONCLOVA A:

San José del Oro, hacienda.....	6	6
La Mota, hacienda.....	8	14
Puerto de Ramon, parage.....	8	22
Puerto de la Carroza, parage.....	7	29
Candela, pueblo.....	4	33
Carrizal.....	3	36
Villa de Aldamas.....	11	47
SABINAS HIDALGO.....	8	55

NÚMERO 26.

Del Pan á pueblo de Santa Rosa 70 leguas al O. NO.

DEL PAN A:

Río Grande (véase el num. 24 de éstos).....	26	26
San Fernando de Rozas (véase el núm. 15 de éstos).....	18	44

	Leguas.	Totales.
La Lajilla, parage.....	6	50
San José, parage.....	7	57
Alamos, pueblo.....	6	63
SANTA ROSA, pueblo.....	7	70

NÚMERO 27.

De Monclova á hacienda de las Ciénegas 29 leguas al O. $\frac{1}{4}$ SO.

DE MONCLOVA A:		
Hacienda de Pozuelos.....	6 $\frac{1}{2}$	6 $\frac{1}{2}$
Hacienda de Contotoles.....	5 $\frac{1}{2}$	12
Boca de los tres rios.....	14	26
CIENAGA, hacienda: á sus inmediaciones está la de Santa Mónica....	3	29

NÚMERO 28.

**De Monclova á la Mision del Dulce Nombre de Jesus
91 leguas al N. NO.**

DE MONCLOVA A:		
Rio Grande (véase el núm. 4 de éstos).....	66	66
MISION DEL DULCE NOMBRE DE JESUS.....	25	91

NÚMERO 29.

**De Rio Grande á la bahía del Espiritu Santo
129 leguas al E. NE.**

DE RIO GRANDE A:		
Béjar (véase el núm. 23 de éstos).....	89	89
LA BAHIA DEL ESPIRITU SANTO.....	40	129

NUEVO LEON.

1.º DE MEXICO A LA CAPITAL, A LAS CABECERAS DE
PARTIDO Y OTROS PUNTOS DEL ESTADO.

NÚMERO 1.

De México á Monterey,
CAPITAL Y CABECERA DE PARTIDO, 251 LEGUAS AL N.

(Véase el número 20 de Tamaulipas.)

Circundan á Monterey los puntos siguientes.

	<u>legs.</u>		<u>legs.</u>
Valle de Santa Catarina, al O...	4	Santiago Guajuco, al SE. $\frac{1}{4}$ S..	12
Cadereita Ximenez, al E. NE..	10	San Mateo del Pilon, al SE....	18
Valle de Pesquería, al NO.....	8	Tlaxcala, al N. NO.....	9
La Presa, al N. NO.....	22	Valle de las Salinas, al NO....	10
Guadalupe, al SE.....	1 $\frac{1}{4}$	Mamuliqui, al N. NO.....	15

NÚMERO 2.

De México á Cadereita Ximenez,
CABECERA DE PARTIDO 261 LEGUAS AL N.

(Véase el número 20 de Tamaulipas.)

NÚMERO 3.

De México á Linares ó San Pedro,
CABECERA DE PARTIDO 257 LEGUAS AL N.

	Leguas.	Totales.
DE MEXICO A:		
Ciudad Victoria (véase el núm. 1 de Tamaulipas).....	218	218
LINARES ó SAN PEDRO (véase el núm. 65 de los mismos).....	39	257

NÚMERO 4.

De México á Montemorelos ó el Pelon,
CABECERA DE PARTIDO, 272 LEGUAS AL N.

DE MEXICO A:		
Linares (véase el número anterior).....	257	257
San Cristóbal.....	9	266
MONTEMORELOS ó EL PELON.....	6	272

NÚMERO 5.

De México á Villa Aldama,
CABECERA DE PARTIDO, 281 LEGUAS AL N.

DE MEXICO A:		
Monterey (véase el núm. 20 de Tamaulipas).....	251	251
Hacienda de la Estancia.....	5	256
Salinas Victoria.....	5	261
Pueblo de los Morales.....	4	265
Hacienda de Palo Blanco.....	6	271
Las Cuevas, parage.....	6	277
VILLA ALDAMA.....	4	281

NÚMERO 6.

De México á Cerralvo,
CABECERA DE PARTIDO, 269 LEGUAS AL N.

DE MEXICO A:		
Monterey (véase el núm. 20 de Tamaulipas).....	251	251
Agua Fria, rancho.....	6	257
Marin, pueblo.....	4	261
CERRALVO.....	8	269

NÚMERO 7.

**De México á García ó Pesquería Grande,
CABECERA DE PARTIDO, 259 LEGUAS AL N.**

	Leguas.	Totales.
DE MEXICO A:		
Monterey (véase el núm. 20 de Tamaulipas).....	251	251
PESQUERIA GRANDE Ó GARCIA.....	8	259

NÚMERO 8.

**De México á Salinas Victoria,
CABECERA DE PARTIDO, 261 LEGUAS AL N.**

(Véase el número 5 de éstos.)

2. ° DE MONTEREY A LAS CABECERAS DE PARTIDO
Y OTROS PUNTOS DEL ESTADO Y FUERA DE EL.

NÚMERO 9.

De Monterey á Caderelta Ximenez 10 leguas al E. NE.

DE MONTEREY A:		
Rancho del Arcon.....	1	1
Pueblo de Guadalupe.....	$\frac{1}{4}$	$1\frac{1}{4}$
Hacienda de los Lermas.....	$1\frac{3}{4}$	3
Hacienda de San José.....	$1\frac{1}{2}$	$4\frac{1}{2}$
CADEREITA XIMENEZ.....	$5\frac{1}{2}$	10

NÚMERO 10.

De Monterey á Linares 30 leguas al SE.

(Véase el número 65 de Tamaulipas.) ●

NÚMERO 11.

De Monterey á Montemorelos ó el Pelon 15 leguas al E. SE.

[Véase el número 65 de Tamaulipas.]

NÚMERO 12.

De Monterey á Villa Aldama 30 leguas al N.

[Véase el núm. 5 de éstos.]

NÚMERO 13.

De Monterey á Cerralvo 18 leguas al N. NE.

(Véase el número 6 de éstos.)

NÚMERO 14.

De Monterey á Pesquería Grande 8 leguas al NO.

NÚMERO 15.

De Monterey á Salinas Victoria 10 leguas al N. NO.

[Véase el núm. 5 de éstos.]

NÚMERO 16.

De Monterey á la Presa 29 leguas al NO.

	Leguas.	Totales.
DE MONTEREY A:		
-Tlaxcala.....	9	9
LA PRESA.....	20	29

NÚMERO 17.

**De Monterey á Santiago de las Sabinas, mineral,
22 leguas al N. NE.**

NÚMERO 18.

**De Monterey á Hacienda de la Parida, límite con
Tamaulipas, 39 leguas al SE.**

DE MONTEREY A:		
Linares (véase el núm. 65 de Tamaulipas).....	30	30
Llano Blanco.....	3	33
Sabino Mocho.....	3	36
LA PARIDA.....	3	39

NÚMERO 19.

**De Monterey al límite del Estado con San Luis Potosí,
68 leguas al S. SO.**

	Leguas.	Totales.
DE MONTEREY A:		
El Salado [véase el núm. 20 de Tamaulipas].....	65	65
AL LIMITE.....	3	68

NÚMERO 20.

**De Monterey al límite del Estado con Coahuila, que es la
hacienda de la Rinconada, 12 leguas al O. SO.**

DE MONTEREY A:		
Santa Catarina.....	4	4
LA RINCONADA.....	8	12

NÚMERO 21.

**De Monterey a Santa Anna de Tamaulipas ó Tampico,
134 leguas al S. SE.**

DE MONTEREY A:		
Villagran ó Cerro de Santiago [véase el núm. 65 de Tamaulipas].....	44	44
Victoria [véase el núm. 59 de los mismos].....	25	69
Santa Rosa.....	5	74
El Pastor.....	5	79
Hacienda del Cojo [véase el núm. 2 de Tamaulipas].....	29	108
Rancho de San Antonio.....	8	116
Altamira.....	12	128
SANTA ANNA DE TAMAULIPAS (1).....	6	134

(1) De Monterey á Villagran el camino es de horradura, bueno: de este lugar á Tampico sigue carretero: se separa de la Panocha al Forlon en la loma llamada las Trogas á tres leguas del último punto.

En todos los puntos hay agua en abundancia y de buena calidad.

Se encuentran provisiones de la misma manera, excepto en Montemorelos y Sabino Seco, que son muy escasas. No hay forrage seco en Alamitos y rancho de San Antonio; en Santa Rosa es escaso, y en los demas puntos abundante; mas el verde lo hay en todo el camino.

NÚMERO 22.

De Monterey á Pueblo de los Aldamas 43 leguas al E. SE.

	Leguas.	Totales.
DE MONTEREY A:		
Rancho de los Lermas.....	3	3
Cadereita.....	7	10
Yancual, parage.....	8	18
Rancho del Capadero.....	6	24
Los Rodriguez.....	3	27
Hacienda de las Tablas.....	5	32
Rancho de la Manteca.....	3	35
Hacienda de la Laja.....	2	37
LOS ALDAMAS, pueblo.....	6	43

NÚMERO 23.

De Monterey á Monclova 73 leguas al NO.

DE MONTEREY A:		
Candela [véase el núm. 12 de Coahuila].....	40	40
MONCLOVA [véase el núm. 25 de Coahuila].....	33	73

NÚMERO 24.

De Monterey al puerto de Matamoras por las villas del Norte,
99 leguas al E. $\frac{1}{4}$ NE.

DE MONTEREY A:		
Arroyo Hondo: camino llano sembrado de mezquites, intransitable en tiempo de aguas.....	6	6
Cadereita Jimenez.....	4	10
Los Aldamas, pueblo [véase el núm. 22 de éstos].....	33	43
Rancho de las Mujeres.....	2	45
Rancho del Cojo.....	5	50
Rancho de la Quemada, pasando el rio de San Juan por las Calabazas.....	3	53
Hacienda de la Azúcar.....	3	56
Villa de Camargo.....	6	62
Rancho del Tepehuage.....	6	68
Rancho del Desierto.....	5	73
Villa de Reinosá.....	7	80
Rancho Nuevo.....	5	85
Hacienda de la Mesa.....	4	89
Hacienda de la Encenada.....	3	92
Hacienda de Guadalupe.....	4	96
MATAMOROS.....	3	99

NÚMERO 25.

De Monterey á Lampazos 37 leguas al N. NE.

(Véase el número 83 de Tamaulipas.)

3.º DE MONTEREY A LAS CAPITALES DE LOS ESTADOS LIMITROFES.

NÚMERO 26.

De Monterey al Saltillo 25 leguas al SO.

(Véase el número 20 de Tamaulipas.)

NÚMERO 27.

De Monterey á Victoria 69 leguas al S. SE.

(Véase el número 65 de Tamaulipas.)

NÚMERO 28.

De Monterey a San Luis Potosí 137 leguas al S. $\frac{1}{2}$ SO.

(Véase el número 20 de Tamaulipas.)

NÚMERO 29.

De Monterey á Zacatecas 142 leguas al S. SO.

	<u>Leguas.</u>	<u>Totales.</u>
DE MONTEREY A:		
Saltillo [véase el núm. 20 de Tamaulipas].....	25	25
ZACATECAS [véase el núm. 47 de Zacatecas].....	117	142

4.º OTROS VECINALES DEL MISMO ESTADO Y FUERA DE EL.

NÚMERO 30.

De Lampazos a Nuevo Laredo 29 leguas al NE.

DE LAMPAZOS A:		
Paso del Tajo.....	5	5
San Antonio.....	12	17
NUEVO LAREDO.....	12	29

NÚMERO 31.

De Villa de Aldamas á Rancho de las Mugerres 46 leguas al E.

	Leguas.	Totales.
DE ALDAMAS, VILLA A:		
Sabinas Hidalgo.....	8	8
Alamo de los Canales, pueblo.....	15	23
Agualeguas, pueblo.....	11	34
El Puntigudo, rancho.....	4	38
RANCHO DE LAS MUGERRES.....	8	46

NÚMERO 32.

De Cadereita á Valle de la Purísima 62 leguas al S. SO.

DE CADEBEITA A:		
Hacienda de la Purísima.....	8	8
Montemorelos.....	10	18
San Cristóbal.....	6	24
Linares.....	9	33
Labradores.....	14	47
Hacienda de la Soledad.....	5	52
VALLE DE LA PURISIMA.....	10	62

DURANGO. ⁽¹⁾

1. ° DE MEXICO A LA CAPITAL Y A LAS CABECERAS DE PARTIDO.

NÚMERO 1.

De México á Durango,
CAPITAL Y CABECERA DE PARTIDO 234 LEGUAS AL NO.

	Leguas.	Totales.
DE MEXICO A:		
Zacatecas (véase el núm. 1 de Zacatecas).....	163	163
DURANGO (véase el núm. 38 de San Luis Potosí).....	71	234

Circundan á Durango los puntos siguientes.

	legs.		legs.
La Laguna de S. Pedro, al N. NE.	7	El Chorro, al N. NE.....	9
Guadalupe, al E. NE.....	3	Nombre de Dios, al E. SE.....	14
San Lúcas, al N.....	11	Navacoyan, al E.....	3
Rancho del Arenal, al E. NE... 6	6	Hacienda de la Punta, al E. $\frac{1}{4}$ NE	8
Puesto de Venturilla, al S. SE.. 8	8	Mesquital, al S. SE.....	11
Tunal, al SO.....	7	Anasco, al O. SO.....	4
Ermita, al O. $\frac{1}{4}$ SO.....	14	Morcilla, al O. NO.....	4
Hacienda de Cacaria, al NO.... 9	9	Canatlan, al N. $\frac{1}{4}$ NO.....	15
Sauz Bendito, al N. NO.....	10	Tejani, al NO.....	9

(1) Antiguamente se llamó Tepeguana, luego Guadiana, despues Nueva Vizcaya y hoy Durango.

NÚMERO 2.

De México á San Juan del Rio,
CABECERA DE PARTIDO, 259 LEGUAS AL NO.

	Leguas.	Totales.
DE MEXICO A:		
Durango (véase el núm. 1 de éstos).....	234	234
Hacienda de Cacaria.....	9	243
Canatlan.....	6	249
La Silla.....	4	253
SAN JUAN DEL RIO.....	6	259

NÚMERO 3.

De México á Villa de Nombre de Dios,
CABECERA DE PARTIDO, 220 LEGUAS AL NO.

DE MEXICO A:		
Zacatecas (véase el núm. 1 de Zacatecas).....	163	163
VILLA DEL NOMBRE DE DIOS (véase el núm. 38 de S. Luis Potosi).....	57	220

NÚMERO 4.

De México á San Dimas,
CABECERA DE PARTIDO, 269½ LEGUAS AL NO. ¼ O.

DE MEXICO A:		
Durango (véase el núm. 1 de éstos).....	234	234
La Soledad.....	10	244
Cerro Prieto.....	7	251
Tasajera.....	6	257
Los Ancones.....	6	263
SAN DIMAS.....	6½	269½

NÚMERO 5.

De México á San Francisco del Mezquital,
CABECERA DE PARTIDO 215 LEGUAS AL NO.

DE MEXICO A:		
Zacatecas (véase el núm. 1 de Zacatecas).....	163	163
Arroyo Enmedio: camino llano desde el parage de la Pila, y lo demas cuesta.....	7	170
Rancho de Trujillo: camino llano.....	10	180
Rincon del Aguila: idem idem.....	7	187

	Leguas.	Totales.
Estancia del Rincon del Lazo: camino abierto y plano.	6	193
Rancho del Manto: camino de sierra.	6	199
Boca de San Pedro: camino plano y abierto.	5	204
Rancho del Pino: camino de Sierra.	4	208
Estancia del Muerto: camino abierto en sierra.	3	211
SAN FRANCISCO DEL MEZQUITAL: camino cuesta abajo.	4	215

NÚMERO 6.

**De México á Santiago Papasquiaro,
CABECERA DE PARTIDO, 279 LEGUAS AL NO.**

DE MEXICO A:		
Durango [véase el núm. 1 de éstos].	234	234
Chupaderos	2	236
Cacaria: camino muy regular, á escepcion de un pedazo que le llaman el pedregoso. En todo él hay rancherías.	7	243
Hacienda de Sauceda: camino muy parejo y llano, y en esta hacienda hay recursos para el pasajero.	5	248
Pino, estancia de Guatimapé: camino idem sin recursos.	6	254
Hacienda de la Magdalena: idem, buen pasto todo el año.	8	262
Chinacates, estancia de dicha hacienda: camino llano hasta la mitad, y despues algo montuoso con pasto; la agua se escasea.	8	270
SANTIAGO PAPANQUIARO: camino un poco quebrado y montuoso con pasto, y dos leguas antes de llegar hay cuesta incómoda.	9	279

NÚMERO 7.

**De México á El Oro,
CABECERA DE PARTIDO, 313 LEGUAS AL NO.**

DE MEXICO A:		
Durango [véase el núm. 1 de éstos].	234	234
Sauz Bendito: camino con lomerías algo incómodo hasta el rancho de los Batres, y despues bueno.	10	244
Molino de la Ciénaga: terreno llano, y en su tránsito se toca al rancho de San Bartolo, con agua permanente.	10	254
Molino de Huichapa, poblacion: camino doble.	12	266
San Salvador de Huerta: camino algo montuoso y abundante en agua.	11	277
Estancia del Casco: camino la mayor parte montuoso.	12	289
Tres Vados.	13	302
Indé.	8	310
EL ORO.	3	313

NÚMERO 8.

De México á Indé,
CABECERA DE PARTIDO, 310 LEGUAS AL NO.

[Véase el número anterior.]

NÚMERO 9.

De México á Tamazula,
CABECERA DE PARTIDO, 335 LEGUAS AL NO.

	Leguas.	Totales.
DE MEXICO A:		
Durango [véase el núm. 1 de éstos].....	234	234
San Juan de Dios.....	1 $\frac{1}{2}$	235 $\frac{1}{2}$
Chupaderos.....	$\frac{1}{2}$	236
San Antonio.....	3	239
Cacaria.....	4	243
San José de Gracia.....	3	246
La Saucedá.....	2	248
La Cañada.....	2	250
Los Sauces.....	2	252
Guatimapé.....	5	257
Magdalena.....	5	262
Chinacates.....	8	270
Santiago Papasquiáro.....	9	279
Herrerás.....	4	283
Los Corrales.....	2	285
Vado de las Sandías.....	2	287
Los Presidios.....	1 $\frac{1}{2}$	288 $\frac{1}{2}$
Santa Catalina Tepehuáncos.....	2 $\frac{1}{2}$	291
Huascogil.....	6	297
Mampuceros.....	9	306
Cancas.....	9	315
Agua Blanca.....	4	319
La Angostura.....	4	323
Coluta.....	4	327
La Bajada.....	2	329
Frijolar.....	2	331
Totahue.....	2	333
TAMAZULA.....	2	335

NÚMERO 10.

**De México á Cuencamé,
CABECERA DE PARTIDO, 274 LEGUAS AL NO.**

	Leguas.	Totales.
DE MEXICO A:		
Durango [véase el núm. 1 de éstos].....	234	234
CUENCAME [véase el núm. 21 de Coahuila].....	40	274

NÚMERO 11.

Otro mas directo de México á Cuencamé 240 leguas al NO.

DE MEXICO A:		
Zacatecas [véase el núm. 1 de Zacatecas].....	163	163
CUENCAME [véase el núm. 42 de los mismos].....	77	240

NÚMERO 12.

**De México á Mapimí,
CABECERA DE PARTIDO, 356 LEGUAS AL N. NO.**

DE MEXICO A:		
Durango (véase el núm. 1 de éstos).....	234	234
Estancia del Casco (véase el núm. 7 de éstos).....	55	289
Cieneguilla.....	5	294
Palo Chino.....	2	296
Hacienda de la Zarca.....	3	299
Las Cruces.....	17	316
Cadena.....	22	338
MAPIMI.....	18	356

NÚMERO 13.

**De México á Cinco Señores,
CABECERA DEL PARTIDO DE NAZAS, 264 LEGUAS AL NO. $\frac{1}{4}$ N.**

DE MEXICO A:		
Zacatecas [véase el núm. 1 de Zacatecas].....	163	163
Hacienda de Dolores [véase el núm. 50 de Zacatecas]....	97	260
CINCO SEÑORES.....	4	264

2.º DE DURANGO A LAS CABECERAS DE PARTIDO Y OTROS
PUNTOS DEL ESTADO Y FUERA DE EL.

NÚMERO 14.

De Durango á San Juan del Rio,
CABECERA DE PARTIDO, 25 LEGUAS AL N. $\frac{1}{4}$ NE.

(Véase el número 2 de éstos.)

NÚMERO 15.

De Durango á Nombre de Dios,
CABECERA DE PARTIDO, 14 LEGUAS AL E. SE.

(Véase el número 38 de San Luis Potosí.)

NÚMERO 16.

De Durango á San Francisco Mezquital,
CABECERA DE PARTIDO 11 LEGUAS AL S. SE.

	Leguas. Totales.	
DE DURANGO A:		
Estancia del Capulin: camino bueno, en llano, y se pasan dos rios.....	6	6
Rancho de las Bocas: camino de cañada.....	3	9
Mezquital: camino plano.....	2	11

NÚMERO 17.

De Durango á San Dimas,
CABECERA DE PARTIDO, 35 $\frac{1}{2}$ LEGUAS AL O. $\frac{1}{4}$ NO.

[Véase el núm. 4 de éstos.]

NÚMERO 18.

De Durango á Santiago Papasquiaro,
CABECERA DE PARTIDO, 45 LEGUAS AL NO. $\frac{1}{4}$ N.

[Véase el número 6 de éstos.]

NÚMERO 19.

De Durango á el Oro,
CABECERA DE PARTIDO, 79 LEGUAS AL N. NO.

[Véase el número 7 de éstos.]

NÚMERO 20.

De Durango á Indé,
CABECERA DE PARTIDO, 76 LEGUAS AL N. NO.

[Véase el número 7 de éstos.]

NÚMERO 21.

De Durango á Tamazula,
CABECERA DE PARTIDO 101 LEGUAS AL O. NO.

(Véase el número 9 de éstos.)

NÚMERO 22.

De Durango á Cuencamé,
CABECERA DE PARTIDO, 40 LEGUAS AL NE.

[Véase el número 21 de Coahuila.]

NÚMERO 23.

De Durango á Mapimí,
CABECERA DE PARTIDO, 122 LEGUAS AL N, NE.

[Véase el número 13 de éstos.]

NÚMERO 24.

De Durango á Cinco Señores.
CABECERA DEL PARTIDO DE NAZAS, 38 LEGUAS AL N. NE.

	Leguas.	Totales.
DE DURANGO A:		
San Juan del Rio (véase el núm. 2 de éstos).....	25	25
CINCO SEÑORES.....	13	38

NÚMERO 25.

**De Durango á la Congregacion del Calabazan, límite del
Estado con Zacatecas, 27 leguas al SE.**

[Véase el núm. 38 de S. Luis Potosí.]

NÚMERO 26.

**De Durango á Río Guanaval, límite del Estado con Coahuila,
55 leguas al NE.**

[Véase el número 21 de Coahuila.]

NÚMERO 27.

De Durango á Santa Catalina Tepehuanes, 57 leguas al NO. $\frac{1}{4}$ N.

(Véase el número 9 de éstos.)

NÚMERO 28.

**De Durango á Canatlan,
MUNICIPALIDAD DEL PARTIDO DE DURANGO,
15 LEGUAS AL N.**

[Véase el número 2 de éstos.]

NÚMERO 29.

De Durango á Poanas, 20 leguas al E. NE.

	Leguas.	Totales.
DE DURANGO A:		
Hacienda de la Punta.....	8	8
POANAS.....	12	20

NÚMERO 30.

De Durango á Villa de Parras, 92 leguas al NE. $\frac{1}{4}$ N.

(Véase el número 21 de Coahuila.)

3.º DE DURANGO A LAS CAPITALS DE LOS ESTADOS LIMITROFES.

NÚMERO 31.

De Durango á Chihuahua 170 leguas al N. NO.

DE DURANGO A:		
Estancia del Casco (véase el núm. 7 de éstos).....	55	55
Hacienda de la Zarca: camino con lomería al principio y después llano.....	10	65
Cerro Gordo, poblacion: camino llano con alguna lomería y después algo montuoso.....	14	79
	49	

	Leguas. Totales.	
La Parida: camino doblado al principio.....	7	86
Estancia de la Noria: camino montuoso.....	7	93
La Florida: entre este punto y el anterior está el límite de los dos Estados.....	6	99
Hacienda de la Concepcion: camino con lomeria al principio, y despues sigue bueno.....	3	102
Hacienda de Salais: idem.....	10	112
Hacienda del Rio del Parral: idem hasta la mitad, y sigue desierto y montuoso.....	11	123
Puerto de la Cruz: camino llano hasta el valle de Santa Rosalia, y luego montuoso.....	12	135
San Pablo, punto militar: idem.....	14	149
Ojito: camino llano al principio, y despues por un cañon..	11	160
CHIHUAHUA: camino por el mismo cañon y despues llano (1).	10	170

NÚMERO 32.

De Durango al Saltillo 122 leguas al NE.

(Véase el número 21 de Coahuila.)

NÚMERO 33.

De Durango á Zacatecas por el camino mas corto 63 leguas al SE.

DE DURANGO A:

San Francisco del Mesquital (véase el núm. 16 de éstos)..	11	11
ZACATECAS (véase el núm. 5 de éstos.).....	52	63

NÚMERO 34.

De Durango á Guadalajara 136 leguas al S. SE.

(Véase el número 60 de Jalisco.)

NÚMERO 35.

De Durango á Culiacan 177 leguas al O. NO.

DE DURANGO A:

Santiago Papasquiari (véase el núm. 6 de éstos).....	45	45
--	----	----

(1) Recursos solamente se consiguen en Huichapa, San Salvador, Cerro Gordo, Santa Rosalia, Punto de la Cruz y San Pablo, en donde pueden hacer provisiones y dar pienso á las cabalgaduras, de grano; y en los demas restantes no prestan estas comodidades, pues aunque son abastecidos de granos, en lo general no lo son de víveres para la tropa, siempre que pase su número de veinticinco personas.

	Leguas.	Totales.
Vado de Corrales.....	7	52
Boca de la Sierra.....	8	60
Cruz de Piedra.....	7	67
Chinacates.....	5	72
Cueva del Negro.....	12	84
Salto.....	10	94
Baluartes.....	10	104
Tablas.....	8	112
Canelas.....	7	119
Agua Blanca.....	10	129
Agua Muchil.....	10	139
Frijolar.....	8	147
Agua Caliente.....	5	152
Jala.....	5	157
Cofradía.....	10	167
CULIACAN.....	10	177

NÚMERO 36.

De Durango á Culiacan, mas corto, 122 leguas al O. NO.

DE DURANGO A:

Tamazula (véase el número 9 de éstos).....	101	101
Jala.....	3	104
El Guzmanillo.....	1	105
Las Milpas.....	3	108
La Cruz de Palma.....	2	110
Cofradía.....	2	112
Imala.....	1	113
Carrizalejo.....	4	117
Las Moras.....	3	120
Barrio.....	1	121
CULIACAN.....	1	122

4.º OTROS VECINALES DEL MISMO ESTADO Y FUERA DE EL.

NÚMERO 37.

De San Juan del Rio al Chorro 16 leguas al S.

DE SAN JUAN DEL RIO A:

Pánuco.....	8	8
Avino.....	2	10
EL CHORRO.....	6	16

CHIHUAHUA. ⁽¹⁾

1. ° DE MEXICO A LA CAPITAL, A LAS CABECERAS DE
DISTRITO Y PARTIDO.

NÚMERO 1.

De México á Chihuahua,
CAPITAL Y CABECERA DEL DISTRITO DE ITÚRBIDE Y DE SU
1. ° PARTIDO 404 LEGUAS AL NO. $\frac{1}{4}$ N.

	<u>Leguas.</u>	<u>Totales.</u>
DE MEXICO A:		
Durango (véase el núm. 1 de Durango).....	234	234
CHIHUAHUA (véase el núm. 31 de los mismos),.....	170	404

NÚMERO 2.

**Otro de México á Chihuahua por Villa de Jimenez ó Gua-
juquilla, 396 leguas al NO. $\frac{1}{4}$ N.**

DE MEXICO A:		
Zacatecas (véase el núm. 1 de Zacatecas).....	163	163
Rio Florido (véase el núm. 50 de los mismos): aquí termi- na el Estado de Durango y sigue el de Chihuahua.....	160	323
Villa de Jimenez ó Guajuquilla.....	13	336
Hacienda de Tierra Blanca.....	2	338
Pueblo de Santa Rosalía.....	24	362

(1) Antiguamente Taraumara.

	Leguas. Totales.	
Hacienda de Santa Cruz.....	6	368
Puerto de San Pablo.....	10	378
Hacienda de Bachimba.....	8	386
CHIHUAHUA	10	396

Circundan á Chihuahua los puntos siguientes.

	legs.		legs.
Sacramento, al N. NO.....	6	San Andrés, al SO.....	6
Sauz, al N. NO.....	14	Santa Isabel, al S. SO.....	9
Encinilla, al N. NO.....	20	Santa Eulalia, al E. $\frac{1}{4}$ NE.....	4
Nombre de Dios, al O. NO.....	15	Aldama, al NE.....	7

NÚMERO 3.

De México á San Gerónimo de Aldama,
CABECERA DE PARTIDO DEL DISTRITO DE ITURBIDE,
 411 LEGUAS AL NO. $\frac{1}{4}$ N.

	Leguas. Totales.	
DE MEXICO A:		
Chihuahua (véase el núm. 1 de éstos).....	404	404
ALDAMA Ó SAN GERONIMO.....	7	411

NÚMERO 4.

De México á Allende ó San Bartolomé.
CABECERA DE DISTRITO Y PARTIDO DE SU NOMBRE,
 333 LEGUAS AL NO. $\frac{1}{4}$ N.

DE MEXICO A:		
Rio Florido [véase el núm. 2 de éstos].....	323	323
ALLENDE Ó VALLE DE SAN BARTOLOME.....	10	333

NÚMERO 5.

De México á Hidalgo ó Parral,
CABECERA DEL DISTRITO Y PARTIDO DE SU NOMBRE,
 340 LEGUAS AL NO. $\frac{1}{4}$ N.

DE MEXICO A:		
Allende [véase el núm. anterior].....	333	333
HIDALGO Ó PARRAL.....	7	340

NÚMERO 6.

De México á Batopilas,
CABECERA DEL DISTRITO DE MINA 454 LEGUAS AL NO.

	Leguas.	Totales.
DE MEXICO A:		
Hidalgo ó Parral [véase el número anterior].....	340	340
BATOPILAS (1).....	114	454

NÚMERO 7.

De México á Concepcion ó Papigochic,
CABECERA DEL DISTRITO DE GUERRERO, 457 LEGUAS AL NO. $\frac{1}{4}$ N.

DE MEXICO A:		
Chihuahua [véase el núm. 1 de éstos].....	404	404
Santa Isabel: camino carretero.....	9	413
Carretas.....	10	423
Cusihuiriacic.....	12	435
Cerro Prieto.....	10	445
Hacienda del Rosario.....	4	449
CONCEPCION.....	8	457

NÚMERO 8.

De México á Galeana ó San Buenaventura,
CABECERA DEL DISTRITO DE BRAVOS, 474 LEGUAS AL NO. $\frac{1}{4}$ N.

DE MEXICO A:		
Chihuahua [véase el núm. 1 de éstos].....	404	404
Sauz: camino de herradura y el mejor.....	14	418
Encinillas: noche al campo raso.....	6	424
Gallego.....	14	438
El Carmen.....	16	454
GALLEANA Ó SAN BUENAVENTURA.....	20	474

NÚMERO 9.

De México á Paso del Norte,
CABECERA DE PARTIDO DEL DISTRITO DE BRAVOS,
503 LEGUAS AL N. NO.

DE MEXICO A:		
Chihuahua [véase el núm. 1 de éstos].....	404	404

(1) Ignoramos los pormenores ó jornadas de este camino.

	Leguas. Totales.	
Hacienda del Torreon.....	11	415
Encinillas: camino carretero.....	11	426
Gallego: idem idem.....	14	440
Carrizal: idem idem.....	31	471
PASO DEL NORTE: idem idem.....	32	503

NÚMERO 10.

De México á Presidio del Norte 496 leguas al N. NO.

DE MEXICO A:		
Chihuahua [véase el núm. 1 de éstos].....	404	404
Villa de Aldama.....	7	411
Los Acibuches: aquí se hacen provisiones para la tropa...	9	420
Aguage de Hormigas: aquí se debe pernoctar.....	9	429
Parage de la Escondida: aquí se debe pernoctar.....	12	441
Coyamé.....	12	453
Cuchillo Parado: aquí se pernocta y se proveen de agua...	5	458
Charcos del Gato.....	16	474
Parage del Cajero: no hay agua en este punto.....	12	486
PRESIDIO DEL NORTE.....	10	496

NÚMERO 11.

**De México á Jimenez ó Guajuquilla,
CABECERA DE PARTIDO DEL DISTRITO DE ALLENDE,
336 LEGUAS AL NO. $\frac{1}{4}$ N.**

(Véase el número 2 de éstos.)

NÚMERO 12.

**De México á Balleza ó San Pablo Tepehuanes,
CABECERA DE PARTIDO DEL DISTRITO DE HIDALGO,
354 LEGUAS AL NO. $\frac{1}{4}$ N.**

DE MEXICO A:		
Hidalgo [véase el núm. 5 de éstos].....	340	340
BALLEZA.....	14	354

NÚMERO 13.

**De México á Cusihuiriac,ic,
CABECERA DE PARTIDO DEL DISTRITO DE GUERRERO,
435 LEGUAS AL NO. $\frac{1}{4}$ N.**

[Véase el número 7 de éstos.]

NÚMERO 14.

De México á Rosales ó Tapacolmes,
CABECERA DE PARTIDO DEL DISTRITO DE ITURBIDE,
 384 LEGUAS AL NO. $\frac{1}{4}$ N.

DE MEXICO A:		
Hacienda de Santa Cruz [véase el núm. 2 de éstos].....	368	368
ROSALES.....	16	384

2. ° DE CHIHUAHUA A LAS CABECERAS DE DISTRITO Y PARTIDO
 Y OTROS PUNTOS DEL ESTADO.

NÚMERO 15.

De Chihuahua á Aldama ó San Gerónimo,
 CABECERA DEL DISTRITO DE ITURBIDE, 7 LEGUAS AL NE.

NÚMERO 16.

De Chihuahua á Allende ó San Bartolomé,
 CABECERA DE DISTRITO 62 LEGUAS AL S. SE.

	Leguas.	Totales.
DE CHIHUAHUA A:		
Talama: camino de herradura.....	14	14
Satevó.....	12	26
Ciencguillas.....	4	30
Pilar de Conchos.....	10	40
Sapien.....	10	50
Sauceda.....	$1\frac{1}{2}$	$51\frac{1}{2}$
Hidalgo ó Parral.....	$3\frac{1}{2}$	55
ALLENDE: camino carretero.....	7	62

NÚMERO 17.

De Chihuahua á Hidalgo ó Parral,
 CABECERA DEL DISTRITO DE SU NOMBRE, 55 LEGUAS AL S. SE.

[Véase el número anterior.]

NÚMERO 18.

De Chihuahua á Concepcion ó Papigochic, villa.
 CABECERA DEL DISTRITO DE GUERRERO, 53 LEGUAS AL O. SO.

[Véase el número 7 de éstos.]

NÚMERO 19.

**De Chihuahua á Galeana ó S. Buenaventura,
CABECERA DEL DISTRITO DE BRAVOS, 70 LEGUAS AL N. NO.**

[Véase el número 8 de éstos.]

NÚMERO 20.

De Chihuahua á Paso del Norte 99 leguas al N.

[Véase el número 9 de éstos.]

NÚMERO 21.

De Chihuahua á Presidio del Norte 92 leguas al NE.

[Véase el núm. 10 de éstos.]

NÚMERO 22.

De Chihuahua á Jimenez ó Guajuquilla 60 leguas al SE.

[Véase el núm. 2 de éstos.]

NÚMERO 23.

**De Chihuahua á Balleza ó S. Pablo Tepehuanes,
CABECERA DE PARTIDO DEL DISTRITO DE HIDALGO,
69 LEGUAS AL S.**

	Leguas.	Totales.
DE CHIHUAHUA A:		
Hidalgo [véase el núm. 16 de éstos].....	55	55
BALLEZA	14	69

NÚMERO 24.

**De Chihuahua á Batopilas,
CABECERA DEL DISTRITO DE MINA, 126 LEGUAS AL SO. (1)**

NÚMERO 25.

**De Chihuahua á Cusihuiriachic,
CABECERA DE PARTIDO, 31 LEGUAS AL SO.**

[Véase el núm. 7 de éstos.]

(1) Ignoramos los permenores ó jornadas de este camino.

NÚMERO 26.

De Chihuahua á Rosales ó Tapacolmes,
CABECERA DE PARTIDO DEL DISTRITO DE ITURBIDE, 21 LEGUAS AL SE.

	Leguas.	Totales.
DE CHIHUAHUA A:		
Ojo de la Noria.....	11	11
Bachimba.....	2	13
ROSALES Ó SANTA CRUZ DE LOS.....	8	21

NÚMERO 27.

De Chihuahua á Satevó de Victoria,
CABECERA DE PARTIDO DEL DISTRITO DE ITURBIDE,
26 LEGUAS AL S. $\frac{1}{4}$ SE.

[Véase el número 16 de éstos.]

NÚMERO 28.

De Chihuahua á Arizpe 180 leguas al O. NO.

DE CHIHUAHUA A:		
Galeana [véase el núm. 8 de éstos].....	70	70
Casas Grandes.....	18	88
Ramos.....	8	96
Janos.....	9	105
Palotada.....	5	110
San Bernardino.....	21	131
Batopito.....	7	138
Fronteras.....	14	152
Cuiguirachi.....	7	159
Bacoachi.....	9	168
Chinapa.....	4	172
ARIZPE.....	8	180

NÚMERO 29.

De Chihuahua á Hermosillo ó Pitic por Arizpe 250 leguas al O. $\frac{1}{4}$ NO.

DE CHIHUAHUA A:		
Arizpe [véase el número anterior].....	180	180
Sinoquipa.....	4	184
Banamichi.....	9	193
Huepaca.....	4	197
Aconchi.....	8	205

	Leguas.	Totales.
Babiacora	5	210
Concepcion	8	218
Masacahue	4	222
Ures, capital de Sonora.....	10	232
Villa de Guadalupe.....	2	234
Topalmi.....	6	240
Molino de Monterey, hacienda de labor.....	5	245
HERMOSILLO ó PITIC.....	5	250

NÚMERO 30.

**De Chihuahua á Rayon ó Jesus María,
CABECERA DE PARTIDO DEL DISTRITO DE GUERRERO,
85 LEGUAS AL O. $\frac{1}{4}$ SO.**

DE CHIHUAHUA A:

Cerro Prieto [véase el núm. 7 de éstos].....	41	41
Pachería.....	8	49
Tomochic	16	65
Pasaciachi.....	10	75
JESUS MARIA, mineral.....	10	85

NÚMERO 31.

De Chihuahua á Real de Alamos 206 leguas al O. SO.

DE CHIHUAHUA A:

Tomochic [véase el número anterior].....	65	65
Totoaca	10	75
Yepachi	6	81
Maycoba	8	89
Yécora.....	9	98
Villa de la Trinidad.....	10	108
Onabas.....	18	126
Villa de San Antonio.....	10	136
Tesopaco	30	166
REAL DE ALAMOS, ciudad.....	40	206

NÚMERO 32.

De Chihuahua á puerto de Guaymas 279 leguas al O. SO.

DE CHIHUAHUA A:

Hermosillo [véase el núm. 29 de éstos].....	250	250
GUAYMAS.....	29	279

NÚMERO 33.

De Chihuahua á Janos, presidio, 105 leguas al N. NO.

[Véase el núm. 28 de éstos.]

NÚMERO 34.

De Chihuahua á la laguna de Jaco, límite del Estado con Coahuila, 73 leguas al S. SE.

	Leguas.	Totales.
DE CHIHUAHUA A:		
Llano de Mapula.....	6	6
Hacienda de Barchiniva.....	7	13
Santa Cruz de Rosales.....	7	20
Hacienda del Saucillo.....	8	28
Santa Rosalía: muy escaso de recursos.....	11	39
Cañon del Espíritu Santo: punto militar, con agua potable y permanente; está inmediato á los pueblos de Guajuquilla y la Ramada, &c. Como tres ó cuatro leguas antes de llegar á éste, se encuentra el punto de Agua Chile, de donde distan las Tinajas del Venado cinco leguas, y Terrazas ocho.....	21½	60½
Sierra de los Frailes.....	4	64½
LAGUNA DE JACO: tiene dos y media leguas de longitud, las orillas son muy salitrosas.....	8½	73

3. ° DE CHIHUAHUA A LAS CAPITALES DE LOS ESTADOS LIMITROFES.

NÚMERO 35.

De Chihuahua á Culiacan 313½ leguas al S. SO.

DE CHIHUAHUA A:		
Real de Alamos (véase el núm. 31 de éstos).....	206	206
Jerocoa: camino escarpado y pedregoso en su mayor parte.....	8	214
Casanate: idem idem idem.....	8	222
Mezquite: idem idem idem.....	3	225
Fuerte idem idem idem.....	8	233
Canutillo: idem idem idem.....	1	234
Montoya: idem idem idem.....	3	237
Los Ojitos: idem idem idem.....	4	241
Tasajera: camino escarpado.....	7	248
Ocoroni: camino algo escarpado.....	6	254
Cabrera: camino plano.....	8	262
Sinaloa: camino pedregoso en partes.....	4	266

	Leguas.	Totales.
Los Cerrillos: camino con poca piedra	2½	268½
Rancho del Negro: camino llano	2	270½
Los Coyotes: camino idem	3	273½
La Ciénaga: camino llano	3	276½
Mocorito: idem idem	6	282½
Palmar de los Leybas: idem idem	4	286½
Los Mescalitos: idem idem	7	293½
La Morita: idem idem	5	298½
Las Higueras: idem idem	4	302½
Paredones: camino en partes pedregoso y despoblado	4	306½
Moholo: camino llano	4	310½
CULIACAN: idem idem (1)	3	313½

NÚMERO 36.

De Chihuahua al Saltillo 218 leguas al SE. ¼ E.

[Véase el núm. 22 de Coahuila.]

NÚMERO 37.

De Chihuahua á Durango 170 leguas al S. SE.

(Véase el número 31 de Durango.)

NÚMERO 38.

De Chihuahua á Ures 232 leguas al O. ¼ NO.

(Véase el número 29 de éstos.)

(1) 1.ª Toda la línea que comprende este itinerario desde Alamos, es abundante en pasturas para las bestias. Los pasajeros encuentran alojamientos medianamente cómodos y gratuitos, porque en los habitantes del campo y en los de las orillas de las poblaciones hay tanta hospitalidad, que ceden con gusto la mejor habitacion al pasajero, cobrándole solo la comida y la pastura de sus sembrados á precios moderadísimos.

2.ª Atraviesan la misma línea los rios siguientes: el Culiacan, el Humaya, que se reunen á las orillas de la capital, y corren formando un solo rio diez y ocho leguas á desembocar en el mar de Cortés, á las inmediaciones del puerto de Altata; el de Mocorito, que es un riachuelo; el de Sinaloa y el del Fuerte, mas caudaloso que todos.

3.ª Una seccion de 2.000 hombres compuesta de caballería é infantería, haria su tránsito desde Alamos á Culiacan, sin que ni los hombres ni las bestias espermentasen hambre, por la abundancia de víveres y forrages. En cuanto á alojamientos, á escopcion de Alamos, Fuerte, Sinaloa, Mocorito y Culiacan, donde se les podria proporcionar, en los otros puntos solo podrian acomodarse en el campo.

4. ° OTROS VECINALES DEL MISMO ESTADO Y FUERA DE EL.

NÚMERO 39.

De la laguna de Jaco á Villa de Muzquiz 94½ leguas al NE.

	Leguas. Totales.	
DE LA LAGUNA A:		
Aguage de Encinillas: sierra demasiado frágosa escasa de pasto y leña.....	9½	9½
Aguage del Burro: agua suficiente	13	22½
Nochebuena, parage: hay agua suficiente para cien hombres que permanezcan allí, y es buen punto militar, abundante en pastos que están empotrados y solo hay dos entradas.....	8½	31
Cerro Blanco: escasea la agua.....	12	43
Las Piedras: hay agua.....	7	50
La Encantada: hay agua á distancia de mil varas, y el camino es muy quebrado.....	6	56
La Encantada: no hay agua, y el temperamento es demasiado frio.....	11½	67½
Ciénaga del Zacate: acampando en el valle.....	9¼	76¾
Cañon de Santa Ana.....	3	79¾
Hacienda del Nacimiento: escasea la agua en esta travesía..	5	84¾
Loma de Buenavista: se pasa el rio Sabino que está á poca distancia de la hacienda.....	2½	87¼
Arroyo del Pescado.....	5	92¼
VILLA DE MUZQUIZ.....	2	94¼

NÚMERO 40.

De la hacienda del Torreon á Agua del Perro 30 leguas al N.

DEL TORREON A:		
Sauz.....	7	7
Encinillas.....	8	15
Rancho de los Sauces.....	5	20
AGUA DEL PERRO: campo raso.....	10	30

NÚMERO 41.

De Galeana á Janos 35 leguas al NO., camino carretero.

(Véase el número 28 de éstos.)

NÚMERO 42.

De la Concepcion á Jesus María 42 leguas al O. SO.

	Leguas.	Totales.
DE LA CONCEPCION A:		
Pachería: camino carretero.....	6	6
JESUS MARIA [véase el núm. 30 de éstos].....	36	42

NÚMERO 43.

Del Paso del Norte á Santa Fé de Nuevo-México, ciudad de los Estados-Unidos del Norte, 135 leguas al N.

DEL PASO DEL NORTE A:		
Bracito	18	18
Roblero	8	26
Laguna.....	20	46
Fray Cristóbal.....	9	55
Ruinas de Valverde.....	8	63
Luis López.....	8	71
La Parida.....	5	76
Sabino.....	4	80
Joya de Cibilleta.....	4	84
Casa Colorada.....	4	88
Enlames.....	4	92
Tomé	3	95
Albuquerque.....	11	106
Bernardillo.....	8	114
SANTA FE.....	21	135

NÚMERO 44.

De Aldama a Coyamé 41 leguas al N. NE.

DE ALDAMA A:		
Hormigas	18	18
Pastor.....	13	31
COYAME.....	10	41

NÚMERO 45.

De Presidio del Norte al Paso 93 leguas al N. NO.

DEL PRESIDIO A:		
Rancho de Coyoters: camino de herradura.....	14	14

	Leguas. Totales.	
Va lo de Piedra	25	39
Pueblo de Pilares.....	13	52
Colonia del Paso.....	28	80
PASO DEL NORTE.....	13	93

NÚMERO 46.

De Bachimba a Julimes 11 leguas al E.

NÚMERO 47.

De Julimes á Presidio del Norte 62 leguas al N. NE.

DE JULIMES A:

Chorrera: camino carretero.....	25	25
Acibuches.....	12	37
Mulas.....	18	55
PRESIDIO DEL NORTE.....	7	62

NÚMERO 48.

De Janos al Mineral del Cobre, en los Estados- Unidos
del Norte, 68 leguas al N. NO.

DE JANOS A:

Conversion	6	6
Cerritos	6	12
Espia.....	8	20
Boca.....	11	31
Carrizalillo: entre este punto y el anterior, pasa el lindero conforme al tratado de la Mesilla.....	9	40
Ojo de las Vacas.....	11	51
Pachetijú.....	8	59
COBRE.....	9	68

SINALOA. ⁽¹⁾

1. ° DE MEXICO A LA CAPITAL, A LAS CABECERAS DE
DISTRITO Y DE PARTIDO Y OTROS PUNTOS.

NÚMERO 1.

De México á Culiacan,
CAPITAL Y CABECERA DE DISTRITO Y PARTIDO, 396 LEGUAS AL O. NO.

	Leguas. Totales.	
DE MEXICO A:		
Guadalajara (véase el núm. 1 de Jalisco).....	159½	159½
CULIACAN (véase el núm. 59 de los mismos).....	236½	396

NÚMERO 2.

De México á Mazatlan,
CABECERA DE DISTRITO Y PARTIDO, 329 LEGUAS AL O. NO.

DE MEXICO A:		
Guadalajara (véase el núm. 1 de Jalisco).....	159½	159½
Rosario (véase el núm. 55 de los mismos).....	133½	293
MAZATLAN (véase el núm. 58 de los mismos).....	36	329

(1) Los limites del Estado, son: por el N. Sonora; por el O. el Golfo de Cortés; por el E. Chihuahua y Durango y por el S. con una parte muy pequeña de Jalisco.

NÚMERO 3.

De México á Cósala,
CABECERA DE DISTRITO Y PARTIDO, 369½ LEGUAS AL O. NO.

	Leguas.	Totales.
DE MEXICO A:		
Guadalaxara (véase el núm. 1 de Jalisco).....	159½	159½
Elota (véase el núm. 59 de los mismos).....	187	346½
La Laguna: camino llano.....	7	353½
Soquititlan: idem idem.....	6	359½
Comoa: camino llano hasta la quebrada del Guajime, que es muy pedregoso y tendrá una legua.....	6	365½
COSALA: se sube y baja la cuesta de Comoa, que es bastante elevada.....	4	369½

NÚMERO 4.

De México á Mocorito,
CABECERA DE PARTIDO, 427 LEGUAS AL O. NO.

DE MEXICO A:		
Culiacan (véase el núm. 1 de éstos).....	396	396
MOCORITO (véase el núm. 35 de Chihuahua).....	31	427

NÚMERO 5.

De México á Sinaloa,
CABECERA DE PARTIDO, 443½ LEGUAS AL O. NO.

DE MEXICO A:		
Culiacan (véase el núm. 1 de éstos).....	396	396
SINALOA (véase el núm. 35 de Chihuahua).....	47½	443½

NÚMERO 6.

De México al Fuerte,
CABECERA DE PARTIDO, 476½ LEGUAS AL NO.

DE MEXICO A:		
Culiacan [véase el núm. 1 de éstos].....	396	396
FUERTE [véase el núm. 35 de Chihuahua].....	80½	476½

NÚMERO 7.

De México al Asilo del Rosario 293 leguas al O. NO.

	Leguas.	Totales.
DE MEXICO A:		
Guadalajara [véase el núm. 1 de Jalisco].....	159½	159½
EL ROSARIO [véase el núm. 55 de los mismos].....	133½	293

NÚMERO 8.

De México á Ciudad Concordia ó San Sebastian,
CABECERA DE PARTIDO, 309 LEGUAS AL O. NO.

DE MEXICO A:		
Rosario [véase el número anterior].....	293	293
Potreriillo.....	4	297
Agua Caliente.....	5	302
CIUDAD CONCORDIA.....	7	309

NÚMERO 9.

De México á S. Ignacio de Piaztla,
CABECERA DE PARTIDO 338½ LEGUAS AL O. NO.

DE MEXICO A:		
Guadalajara (véase el núm. 1 de Jalisco).....	159½	159½
Coyotitan (véase el núm. 59 del mismo).....	175	334½
SAN IGNACIO DE PIATLA.....	4	338½

2.º DE CULIACAN A LAS CABECERAS DE DISTRITO Y PARTIDO.

NÚMERO 10.

De Culiacan á Mazatlan,
CABECERA DE DISTRITO, 89½ LEGUAS AL S. SE.

DE CULIACAN A:		
Limoncito (véase el núm. 59 de Jalisco).....	64½	64½
Quelite: camino llano, excepto dos leguas bastante escarpadas que forman la quebrada de los Brasiles.....	9	73½
Quemado: camino arenoso; y se pasa varias veces un riachuelo.....	1	74½
Camacho: camino llano; se vuelve á pasar varias veces el mismo riachuelo.....	3	77½
Potrero: camino llano.....	4	81½

	Leguas.	Totales.
Las Guasimas: idem idem.....	2	83½
Venadillo: camino algo escarpado.....	4	87½
La Cofradía: camino llano.....	1	88½
MAZATLAN: idem idem.....	1	89½

NÚMERO 11.

De Culiacan á Cosalá,
CABECERA DE DISTRITO, 36 LEGUAS AL SE.

DE CULIACAN A:

Arayan: camino llano.....	5	5
Lo de Bartolo: idem idem.....	4	9
Las Flechas: idem idem.....	3	12
Viche: camino quebrado.....	3	15
Las Milpas: camino muy escarpado.....	3	18
Santa Ana: camino por un arroyo.....	4	22
La Casa Blanca: camino quebrado.....	5	27
Carrizal: camino escarpado; se pasa el rio de las Vegas...	4	31
COSALA: camino algo quebrado (1).....	5	36

NÚMERO 12.

De Culiacan á Mocorito,
CABECERA DE PARTIDO DEL DISTRITO DE CULIACAN,
31 LEGUAS AL NO.

[Véase el número 35 de Chihuahua.]

NÚMERO 13.

De Culiacan á Sinaloa,
CABECERA DE PARTIDO DEL DISTRITO DE CULIACAN,
47½ LEGUAS AL NO.

(Véase el número 35 de Chihuahua.)

NÚMERO 14.

De Culiacan al Fuerte,
CABECERA DE PARTIDO DEL DISTRITO DE CULIACAN,
80½ LEGUAS AL N. NO.

[Véase el núm. 35 de Chihuahua.]

(1) Toda esta línea es muy poblada y abunda en mantenimientos para los hombres y para las bestias.

NÚMERO 15.

De Culiacan al Asilo del Rosario,
CABECERA DE PARTIDO DEL DISTRITO DE MAZATLAN,
 102 $\frac{2}{3}$ LEGUAS AL S. SE.

[Véase el número 59 de Jalisco.]

NÚMERO 16.

De Culiacan á Ciudad Concordia ó S. Sebastian,
CABECERA DE PARTIDO DEL DISTRITO DE MAZATLAN,
 86 $\frac{2}{3}$ LEGUAS AL S. SE.

[Véase el número 59 de Jalisco.]

NÚMERO 17.

De Culiacan á S. Ignacio de Piastra,
CABECERA DE PARTIDO DEL DISTRITO DE MAZATLAN,
 59 $\frac{1}{2}$ LEGUAS AL SE.

	Leguas. Totales.	
DE CULIACAN A:		
Elota [véase el núm. 59 de Jalisco].....	49 $\frac{1}{2}$	49 $\frac{1}{2}$
S. IGNACIO DE PIASTLA.....	10	59 $\frac{1}{2}$

3. ° DE CULIACAN A LAS CAPITALES DE LOS ESTADOS LIMITROPES.

NÚMERO 18.

De Culiacan á Durango, 122 leguas al E. SE.

[Véase el número 36 de Durango.]

NÚMERO 19.

De Culiacan á Guadalajara, 236 $\frac{1}{2}$ leguas al SE.

[Véase el número 59 de Jalisco.]

NÚMERO 20.

De Culiacan á Chihuahua 313 $\frac{1}{2}$ leguas al N. NE.

[Véase el número 35 de Chihuahua.]

	Leguas. Totales.	
Matape.....	10	591½
Mosocahue.....	14	605½
Babiacora.....	10	615½
Aconchi.....	5	620½
Huepaca.....	8	628½
Banamichi.....	6	634½
Sinoquipa.....	9	643½
ARIZPE.....	4	647½

NÚMERO 3.

De México á Hermosillo ó Pitic,
CABECERA DE DISTRITO, 603½ LEGUAS AL NO.

DE MEXICO A:

Guadalaxara, [véase el núm. 1 de Jalisco].....	159½	159½
Culiacan, (véase el núm. 59 de los mismos).....	236½	396
HERMOSILLO, [véase el núm. 21 de Sinaloa].....	207½	603½

NÚMERO 4.

De México á Guaymas,
CABECERA DE DISTRITO, 563½ LEGUAS AL NO.

DE MEXICO A:

Guadalaxara (véase el núm. 1 de Jalisco).....	159½	159½
Culiacan [vease el núm. 59 de los mismos].....	236½	396
Presidio de Buenavista (véase el núm. 21 de Sinaloa)....	147½	543½
GUAYMAS, puerto.....	20	563½

NÚMERO 5.

De México á Alamos,
CABECERA DE DISTRITO, 503½ LEGUAS AL NO.

[Véase el núm. 2 de éstos.]

NÚMERO 6.

De México á Sahuaripa,
CABECERA DE DISTRITO, 603½ LEGUAS AL NO.

DE MEXICO A:

Matape, (véase el núm. 2 de éstos).....	591½	591½
SAHUARIPA.....	12	603½

NÚMERO 7.

De México á Moctezuma á Oposura,
CABECERA DE DISTRITO, 548 LEGUAS AL NO.

	Leguas.	Totales.
DE MEXICO A:		
Chihuahua (véase el núm. 1 de Chihuahua).....	404	404
Ramos (véase el núm. 28 de los mismos).....	96	500
Paso de Janos.....	6	506
Babispe.....	7	513
Baserac.....	8	521
Estancia.....	5	526
Huachinera.....	4	530
Guasaba.....	4	534
OPOSURA.....	14	548

NÚMERO 8.

De México á la Magdalena,
CABECERA DE DISTRITO 657½ LEGUAS AL NO.

DE MEXICO A:		
Hermosillo ó Pitic [véase el núm. 3 de éstos].....	603½	603½
S. Miguel de Horocitas.....	15	618½
S. Antonio.....	5	623½
El Aguage.....	16	639½
S. Ignacio.....	16	655½
MAGDALENA.....	2	657½

NÚMERO 9.

De México á el Altar,
CABECERA DE DISTRITO, 660 LEGUAS AL NO.

DE MEXICO A:		
Hermosillo [véase el núm. 3 de éstos].....	603½	603½
Rancho del Chino: para pernoctar en el Cerro Colorado, que dista cosa de seis leguas y al dia siguiente á dicho rancho.....	12½	616
Rancho del Pozo de Crisanto (1).....	8	624

(1) De este punto, si se quiere se toma otro camino, que llaman de los Llanos de Carpelio y va á salir á las Rastritas, de estas al rio de la Arituava; y de allí al Altar. Este es camino mas largo, pero mehos pedregoso.

NÚMERO 21.

De Culiacan á Ures, 225½ leguas al N. NO.

	Leguas.	Totales.
DE CULIACAN A:		
Alamos [véase el núm. 35 de Chihuahua].....	107½	107½
Pueblo de Comicari (del Mayo): se pasa, Piedras verdes y la hacienda de Agua Caliente.....	8	115½
Mineral de Sobia, hoy rancho.....	4	119½
Rancho de los Vasitos: se pasa á la izquierda el rancho del Represo, y á la derecha el del Mezquite, que no se ve del camino por estar entre unos cerros; pero está cerca.	4	123½
Mineral de Baroyeca, pasando el pueblo de Batacora.....	8	131½
Presidio de Buenavista: éste es el primer establecimiento militar del Estado de Sonora, hoy en ruinas. Se pasan los ranchos el Alamo, Sivachicori, Mochonibampo y Disparate.....	16	147½
Pueblo de Comuripa.....	12	159½
La Bonansita de S. Francisco de Borja: se pasan los ranchos de Agua Caliente y Piedra Blanca.....	12	171½
Rancho de Sanguijuela, se pasa el rancho de S. Lorenzo..	10	181½
Pueblo de S. José de Pimas... ..	6	187½
Mineral de Subiate, hacienda: se pasa el represo que le pertenece.....	9	196½
Ciudad de Hermosillo.....	11	207½
Molino de Monterey, hacienda de labor.....	5	212½
Topahui, hacienda de labor.....	5	217½
Villa de Guadalupe.....	6	223½
URES, capital.....	2	225½

4º OTROS VECINALES DEL MISMO ESTADO.

NÚMERO 22.

De Mazatlan á Cosalá, 63½ leguas al N. NO.

DE MAZATLAN A:		
Limoncito, (véase el núm. 10 de éstos).....	25	25
Elota, (véase el núm. 59 de Jalisco).....	15½	40½
COSALA, [véase el núm. 3 de éstos].....	23	63½

SONORA. ⁽¹⁾

1. ° DE MEXICO A LA CAPITAL Y A LAS CABECERAS DE DISTRITO.

NÚMERO 1.

De México á Ures, CAPITAL Y CABECERA DE DISTRITO 621½ LEGUAS AL NO.

	Leguas.	Totales;
DE MEXICO A:		
Guadalaxara, [véase el núm. 1 de Jalisco].....	159½	159½
Culiacan, (véase el núm. 59 de los mismos).....	236½	396
Ures, [véase el núm. 21 de Sinaloa].....	225½	621½

NÚMERO 2.

De México á Arizpe, CABECERA DE DISTRITO 647½ LEGUAS AL NO.

DE MEXICO A:		
Guadalaxara, [véase el núm. 1 de Jalisco].....	159½	159½
Culiacan, [véase el núm. 59 de los mismos].....	236½	396
Alamos, [véase el núm. 35 de Chihuahua].....	107½	503½
Pueblo de Comuripa, (véase el núm. 21 de Sinaloa).....	52	555½
Suague.....	8	563½
Tecoripa.....	8	571½
La Casita.....	10	581½

(1). Este Estado confina al N. con los Estados Unidos, al E. con Chihuahua, al S. con Sinaloa y al O. con el Golfo de Cortés:

	Leguas. Totales.	
Gabriel, opulenta antes de su destruccion.....	6	253
Los Angeles: poblacion hoy de los Estados-Unidos del Norte.....	12	265
El rancho de la Caguenga.....	3½	268½
La ranchería del Encino, de indigenas.....	3	271½
El rancho de las Virgenes.....	4	275½
El rancho de Calleguis: el paso á éste punto se hace por el rancho de Conejos.....	8	283½
El rio de Santa Cruz: este rio desemboca en la mar, atravesia una llanura.....	4	287½
La Mision de S. Buenaventura.....	3	290½
El rancho de Carpintería.....	8	298½
Sta. Bárbara, presidio: á una milla de distancia está la mision con una hermosa parroquia y es el obispado, que dista de la mision una milla.....	4	302½
El rancho de la Pabesa.....	3	305½
La Mision de Santa Inés: la travesía se hace por los ranchos que nombran Dos Pueblos, Cañada del Corral y rancho de los Ortegas.....	8	313½
Alamos, rancho.....	8	321½
Bipomo, rancho.....	7	328½
S. Luis Obispo: pasa éste camino por un frondoso rio, que llaman Arroyo seco, en la márgen está un rancho.....	8	336½
Sta. Margarita: rancho poblado.....	4	340½
La Mision de S. Miguel: para llegar á ésta se pasa por el rancho que nombran Paso de Robles.....	10	350½
Los Ojitos, rancho.....	8	358½
La Joya: rancho des poblado á la orilla de un rio cubierto de grandes alamedas.....	7	365½
La Mision de la Soledad.....	5	370½
Rancho de la Natividad.....	9	379½
Mision de San Juan.....	3	382½
Rancho de San Isidro.....	3½	386
Pueblo de San José: pasando por el Ojo del rancho de Cochi, la Laguna y otros mas.....	10	396
La Mision de San José.....	5	401
El Rancho de Pocitas.....	7	408
Orillas del rio San Joaquin.....	9	417
Stokton, poblacion que se está formando sobre un estero del rio de San Joaquin, el cual tiene mucho comercio por los buques procedentes de San Francisco del Alta California.....	4	421
El Rio Estanislao.....	10	431
Un aguage que proporciona pastos, que escasean mucho adelante.....	6	437
EL PLACER DE ESTANISLAO.....	6	443

NÚMERO 17.

De Ures al Presidio de Buenavista 78 leguas al S. SO.

(Véase el número 21 de Sinaloa.)

3. ° DE URES A LAS CAPITALS DE LOS ESTADOS LIMITROFES.

NÚMERO 18.

De Ures á Culliacan 225½ leguas al S. SE.

(Véase el número 21 de Sinaloa.)

NÚMERO 19.

De Ures á Chihuahua 232 leguas al E. SE.

[Véase el núm. 29 de Chihuahua.]

NÚMERO 20.

De Ures á Santa Fé de Nuevo-México 314 leguas al N. NE,

	Leguas.	Totales.
DE URES A:		
Arizpe (véase el núm. 29 de Chihuahua).....	52	52
Janos (véase el núm. 28 de los mismos).....	75	127
Estancia.....	7	134
Escondida.....	8	142
Nogales.....	7	149
Santa María.....	3	152
Salado.....	5	157
Paso del Norte.....	22	179
STA. FE DE NUEVO-MEXICO (véase el núm. 43 de Chihuahua).....	135	314

NÚMERO 21.

De Ures á S. Francisco, puerto de la Alta California 416 leguas al NO.

DE URES A:		
Pueblo de San José (véase el núm. 16 de éstos).....	396	396
LA BAHIA DEL PUERTO DE SAN FRANCISCO.....	20	416

4.º OTROS VECINALES DEL MISMO ESTADO.

NÚMERO 22.

De Buenavista á Belen 28 leguas al O. SO.

	Leguas.	Totales.
DE BUENAVISTA A:		
Cocori.....	8	8
Bacum.....	3	11
Torin.....	4	15
Bicam.....	3	18
Potam.....	4	22
Rahun.....	1½	23½
Huiribis.....	2½	26
BELEN.....	2	28

NÚMERO 23.

De Hermosillo al Embarcadero 24 leguas al SO.

DE HERMOSILLO A:		
Gorgus, rancho y tierra de labor.....	6	6
San Juan.....	6	12
Cartizal.....	8	20
EL EMBARCADERO.....	4	24

NÚMERO 24.

Del Altar á Pitic ó Hermosillo, por el camino mas corto,
52 leguas al SE.

DEL ALTAR A:		
Rancho del Alamito: camino plano sin agua con pasto y montes claros; por este rancho pasa el rio de San Ignacio; en las secas no lleva agua, y para el camino hay que abastecerse de un pequeño pozo.....	11¾	11¾
Rancho del Sotole: camino como el anterior. En este punto no hay mas agua que la de una noria.....	8	19¾
Aguage de la Tortuga: abundante en las lluvias y escaso en las secas: camino en parte plano y en otras quebrado.	8½	28½
Rancho del Chino: camino como el anterior. En este rancho no hay mas agua que la de dos norias.....	11¼	39½
CIUDAD DE HERMOSILLO ó PITIC: camino quebrado, sin agua, con pasto y montes abrojosos; por esta ciudad pasan reunidos los rios de Arizpe y Cucurpe.....	12½	52

NÚMERO 25.

Del Altar á Sombreretillo 19½ leguas al N. NE.

DEL ALTAR A:	Leguas. Totales.	
Oquitoa: camino plano sin agua ni pasto.....	2½	2½
Rancho del Realito: camino en partes plano y en otras quebrado, sin pasto, con agua y montes.....	1½	4
Atil, pueblo de mision: camino plano y quebrado como el anterior, sin agua, con pasto y monte.....	3½	7½
Santa Teresa, mision antes: camino montañoso, sin agua potable ni pasto.....	1½	9
Tubutama, mision: camino plano, boscoso, con agua sin pasto	1½	10½
Estancia, rancho de mision: camino montañoso, sin agua ni pasto, con montes.....	1½	12
Babocomari, rancho: camino plano, con pasto, agua y bosque.....	3	15
SOMBRERETILLO, nuevo descubrimiento de minas: camino sin agua, montañoso, con pasto y montes claros.....	4½	19½

NÚMERO 26.

Del Altar á Placeres de Guijas 26½ leguas al NO.

DEL ALTAR A:		
Rancho del Pozo de Corona: camino plano, sin agua y poco pasto. En este rancho no hay mas agua que la de una nória.....	3	3
Rancho del Represo: camino plano, sin agua, con pasto y poco monte; hay un represo ó jagley.....	1	4
Soni, posesion de los Papagos: camino en parte plano y en otras quebrado, sin agua, con pasto y monte; no hay mas agua que la de un tajo con declive.....	11½	15½
San Perfecto, placeres del Carricito: camino en partes plano y otras quebrado, sin agua, con pasto y monte; en este punto no hay mas agua que la de un aguage distante dos leguas; hay pozos de otro mineral sumamente amargosa, que ni los animales la apetezen, y solo sirve para beneficiar los metales.....	8½	24½
GUIJAS, placeres al E. de San Perfecto: camino quebrado, sin agua ni pasto, monte abrojos; aquí no hay agua, se abastecen de Aribuipa.....	2½	26½

NÚMERO 27.

Del Altar á la Ensenada de Lobos 28 leguas al O. SO.

	Leguas. Totales.	
DEL ALTAR A:		
Pinquito, pueblo de mision: camino plano sin agua, con pasto y montes claros.....	5	5
Caborca, pueblo de mision: camino en parte plano y en partes quebrado, con agua y monte, sin pasto.....	2½	7½
Visani, pueblo de mision: camino plano sin agua, con pasto y montes claros; en este punto no hay agua, se abastecen de pozos.....	5½	13
Bajio de la Cascarita: camino plano sin agua, con pasto y monte.....	8½	21½
ENSENADA DE LOBOS: camino plano una parte, y otra quebrado, sin pasto, ni agua, ni monte.....	6½	28

NÚMERO 28.

De la Ensenada de Lobos á Placeres de S. Antonio
48½ leguas al N. ¼ NO.

DE LA ENSENADA A:

Rio del Busani en el parage de Milpas de los Papagos: camino de poco monte y pasto, sin agua: en éste punto no hay mas agua que la represada en los bajos del rio, y cuando ésta se acaba se abastecen de pozos.....	8¾	8¾
Consolacion: por camino plano sin agua con pasto y poco monte.....	4½	13
San Blas: camino como el anterior.....	5½	18½
Soledad, antes rancho: camino como el anterior. Aquí hay un valle hermoso y tiene pozo de agua dulce.....	4	22½
Salinas de Visani: aquí hay un establecimiento de pesca: camino sin agua con pasto y poco monte.....	4½	26¾
Angeles, placeres: camino plano sin agua con pasto y montes claros. En estos placeres no hay aguaje.....	19½	46
San Antonio, placeres: camino montuoso sin agua.....	2½	48½

NÚMERO 29.

Del Altar á Sonotta 43½ leguas al NO.

DEL ALTAR A:

Soná [véase el núm. 26 de éstos].....	15¾	15¾
Laguna honda: camino plano sin agua, con pasto y monte: no hay agua en este parage ni en los placeres que distan 1½ legua del camino al O. unos, y al S. otros.....	5¾	21½

	Leguas. Totales.	
Quitobac: camino como el anterior.....	12 $\frac{1}{4}$	33 $\frac{3}{4}$
Sonoita: camino quebrado, sin agua con pasto y monte: en este punto hay aguas potables.....	9 $\frac{3}{4}$	43 $\frac{1}{2}$

NÚMERO 30.

Del Altar á Mineral de Cieneguilla 22 leguas al S.

DEL ALTAR A:

Caborca.....	7 $\frac{1}{2}$	7 $\frac{1}{2}$
Rancho de Balmuri: camino plano en partes y en partes quebrado, sin agua con pasto y monte. Este rancho no tiene mas agua que la eventual en un jagüey.....	10	17 $\frac{1}{2}$
Cieneguilla: mineral antiguo, por camino quebrado, sin agua con pasto y monte.....	4 $\frac{1}{2}$	22

NÚMERO 31.

Del Altar á Encenada de la Piedra parada 40 $\frac{1}{4}$ leguas al S. SO.

DEL ALTAR A:

Llanos de San Francisco, placeres: camino plano, sin agua con pasto y monte á los lados: en este punto no hay agua.	12 $\frac{1}{2}$	12 $\frac{1}{2}$
La Cieneguilla: camino en partes plano y en otras quebrado, sin agua con pasto y monte.....	4 $\frac{3}{4}$	17 $\frac{1}{4}$
Antiguos Placeres: camino quebrado sin agua, con pasto y monte.....	1 $\frac{1}{2}$	18 $\frac{3}{4}$
Rancho de San Pedro: camino como el anterior, no hay mas agua que la de una noria.....	5 $\frac{1}{4}$	24
Rancho del Picu: camino en parte plano y en otra quebrado, sin agua con pasto y monte: no hay en este punto aguas potables.....	5 $\frac{1}{2}$	29 $\frac{1}{2}$
Carrizalito, aguaje: camino montuoso, abrojos y con pasto. Este aguaje es abundante, pero incómodo para los animales.....	2 $\frac{1}{4}$	31 $\frac{3}{4}$
ENCENADA DE LA PIEDRA PARADA, por camino montuoso, abrojos, quebrado y plano, sin agua y con pasto. En esta rada hay un pozo de agua dulce y otros que se pueden abrir abundantes en manantiales.....	8 $\frac{1}{2}$	40 $\frac{1}{2}$

TERRITORIO DE COLIMA.

1. • DE MEXICO A LA CAPITAL, A LAS CABECERAS DE
DISTRITO Y DE PARTIDO Y OTROS PUNTOS.

NÚMERO 1.

De México á Colima,
CAPITAL DEL TERRITORIO Y CABECERA DEL PARTIDO DEL CENTRO,
177 LEGUAS AL O.

	Leguas.	Totales.
DE MEXICO A:		
Morelia (véase el núm. 1 de los itinerarios de Michoacan).	69	69
COLIMA (véase el núm. 62 de los mismos).....	108	177

Circundan á esta ciudad los pueblos siguientes.

	legs.		legs.
Almoloyan, al NO.....	1	Coquimatlan, al O. $\frac{1}{4}$ NO.....	3
Guerrero, al NE.....	4	Cuatlan, al S. SE.....	5
Garita, al N.....	2	Joloslan, al S. SE.....	10 $\frac{1}{2}$
Villa, al S. SO.....	5	Tizalapa, al O. SO.....	7
Comalá, al N. NO.....	4	Valenzuela, al S. SO.....	9
Chamila, al S. SE.....	9	Suchitlan, al N. NO.....	4 $\frac{1}{2}$
Huerta, al N. NE.....	6	Juluapan, al N. NO.....	4 $\frac{1}{2}$
Camichin, al N. NE.....	5	Zacualpan, al NO. $\frac{1}{4}$ O.....	4 $\frac{1}{2}$
Alvarrada, al N. NE.....	10	Tepamés, al SE.....	6
Higueras, al SE.....	2	Jala, al SO.....	5

NÚMERO 2.

Otro mas directo de México á Colima 157½ leguas.

	Leguas.	Totales.
DE MEXICO A:		
Morelia (véase el núm. 1 de Michoacan).....	69	69
Pátzcuaro (véase el núm. 3 de los mismos).....	11½	80½
Chilchota.....	18	98½
Tangancicuaro.....	4	102½
Zamora.....	5	107½
Xiquilpan.....	10	117½
Zapotlan el grande.....	15	132½
COLIMA [1].....	25	157½

NÚMERO 3.

De México al Manzanillo 205½ leguas al O. NO.

DE MEXICO A:		
Colima (véase el núm. 1 de éstos).....	177	177
Coquimatlán.....	3	180
Jala.....	2	182
Rosario.....	2	184
San Bartolo.....	5	189
Paso del Rio.....	1	190
Armería.....	1	191
Chico.....	3	194
Cuyutancillo.....	1	195
Cuyutlan.....	1	196
Ciruelo.....	4	200
Campos.....	4	204
MANZANILLO.....	1½	205½

(1) Los límites de este Territorio son: el cerro de San Telmo en la costa del Pacífico, la Barranca de San Antonio por el lado de Jalisco al N. y E.—Los cerros de Pantla, por el lado de Michoacan al S. E. y á la Peña blanca ó Punta de Maravasco en el mar al Oeste. La mayor longitud de su territorio del E. á O: es de treinta y nueve leguas medida desde los cerros de Pantla á Maravasco; y la mayor anchura es de Tonila á la Ensenada de San Telmó que tiene veinticinco leguas.

NÚMERO 4.

De México á Coahuayana 139½ leguas al O. NO.

DE MEXICO A:	Leguas. Totales.	
Coacomán (véase el núm. 14 de Michoacan.).....	132½	132½
Coahuayana, de Michoacan.....	4	136½
COAHUAYANA, de Colima (1).....	3	139½

NÚMERO 5.

De México á Almoloyan,
CABECERA DEL SEGUNDO PARTIDO, 165½ LEGUAS AL O. NO.

DE MEXICO A:		
Coahuayana [véase el número anterior].....	139½	139½
Malique.....	4	143½
Estampilla.....	4	147½
Tepostitlan.....	5	152½
Joloslan.....	1½	154
Chamila.....	1½	155½
Chinacamitlan.....	1	156½
Cautan.....	3	159½
Colima.....	5	164½
ALMOLOYAN.....	1	165½

2. ° DE COLIMA A LAS CABECERAS DE PARTIDO, Y
OTROS PUNTOS.

NÚMERO 6.

De Colima al Manzanillo 28½ leguas al O.

[Véase el número 3 de éstos.]

NÚMERO 7.

De Colima á Coahuayana, 25 leguas al S. SE.

[Véase el número 5 de éstos.]

NÚMERO 8.

De Colima á Almoloyan,
CABECERA DE PARTIDO, 1 LEGUA AL NO.

[Véase el número 5 de éstos.]

(1) Hay otro camino mas directo que pasa por Xilotlan mas no conocemos el por-
menor de sus distancias.

NÚMERO 9.

De Colima á Yxtlahuacan 16 leguas al S.

DE COLIMA A:		
Sta. Juana.....	1	1
Loma.....	1½	2½
Tecolapan.....	4	6½
Valenzuela.....	2½	9
Tecomán.....	2	11
Tamala.....	3	14
IXTLAHUACAN.....	2	16

NÚMERO 10.

De Colima á Boca de Pascuales 18 leguas al SO.

DE COLIMA A:		
San Bartolo (véase el núm. 3 de éstos).....	12	12
Pueblo de Pascuales.....	5	17
La Boca de Pascuales, que es donde desemboca el rio de Armería.....	1	18

NÚMERO 11.

De Colima á Puerto de Santiago cerca de la Barra de Manzanillo
26½ leguas al O¼ SO.

DE COLIMA A:		
Almoleya.....	1	1
Zacualpan.....	3½	4½
Cerrano.....	2½	7
Aguasarca.....	4	11
Magdalena.....	2	13
Chacila.....	6	19
Miraflores.....	5	24
Provincia.....	1	25
Puerto de Santiago.....	1½	26½

NÚMERO 12.

De Colima á Tepames 6 leguas al SE.

DE COLIMA A:		
Higuera.....	1½	1½
Tinajas.....	2	3½
TEPAMES.....	2½	6

NÚMERO 13.

De Colima á la Joya, inmediata al volcan, 10 leguas al N.

DE COLIMA A:

Garita.....	1	1
Trapiche.....	1	2
Sauces.....	3	5
Joya: el límite del territorio con Jalisco está entre la Joya y el Volcan, cuya cúspide dista cosa de una legua de este pueblo.....	5	10

3. ° DE COLIMA A LAS CAPITALS DE LOS ESTADOS

LIMITROFES.

NÚMERO 14.

De Colima á Morelia 108 leguas al E. NE.

[Véase el núm. 62 de Michoacan.]

NÚMERO 15.

De Colima á Guadalajara 60 leguas al N. $\frac{1}{4}$ NE.

(Véase el número 64 de Jalisco.)

TERRITORIO DE LA BAJA CALIFORNIA.

1. °

DE MEXICO A LA CAPITAL.

NÚMERO 1.

De México á la Paz,
PUERTO Y CAPITAL, 416 LEGUAS AL O. NO.

	Leguas. Totales.	
DE MEXICO A:		
Guadalajara [véase el núm. 1 de Jalisco].....	159½	159½
Mazatlan [véase el núm. 58 de los mismos].....	169½	329
LA PAZ: por agua. Es puerto excelente; no hay agricultura en sus terrenos: es defendible por varios puntos la entrada al puerto.....	87	416

NÚMERO 2.

De México á la Paz por San Blas 437 leguas al O. NO.

DE MEXICO A:		
San Blas (véase el núm. 21 de Jalisco).....	277	277
LA PAZ: por agua.....	160	437

2.º DE LA PAZ A VARIOS PUNTOS DEL TERRITORIO.

NÚMERO 3.

De la Paz á la línea divisoria con Norte América 417½ leguas
al N. NO.

DE LA PAZ A:	Leguas. Totales.	
Zacatal, rancho: llanuras empastadas, y sin embargo de ser escaso de agua, los animales la beben en pozos hechos á propósito.....	2	2
Los Arizpes, rancho: lo mismo que el anterior.....	2	4
Rodriguez, rancho: hay pozos de agua, lomerías empastadas, propias para cria de ganados.....	4	8
Cajon de los Reyes: desierto y arroyo, donde se encuentra una poza de agua permanente, poco pasto en la lomería de ambos lados del camino.....	4	12
Los Reyes, rancho: manantial abundante de agua, y lomería buena para cria de ganado.....	4	16
Mesa de la Vieja, desierto: no se encuentra agua en el cámino; pero al E., á distancia de un cuarto de legua, se halla un pozo aunque con muy poca. Desde esta Mesa hasta el arroyo de la Pasion, el camino es pedregoso....	6	22
San Hilario, rancho: llano empastado, tiene una corta parte de tierra de labor.....	6	28
La Junta, rancho: es un pequeño arroyo en el cual se han plantado algunas cepas, cuyos productos son limitados. Tambien hay cria de ganados.....	6	34
Las Liebres, desierto: arroyo en el que hay agua solo en tiempo de lluvias; en las secas es necesario dirigirse al parage del Picacho al E. del camino.....	6	40
Pasion, desierto: arroyo con bastante agua, escaso de tierras de siembra, y á propósito para abrevaderos de ganados.	8	48
San Luis, rancho: tiene tierras de labor, en las que se cultiva el maiz, frijol, &c., algunos árboles frutales, cuyas plantas se riegan con el arroyo; es á propósito para cria de ganados.....	8	56
Acheme, desierto: arroyo con bastante agua, y pasto....	3	59
Cutoygo, desierto: arroyo en el cual en invierno se forman grandes pozas de agua, que duran todo el año.....	5	64
Tiguana, rancho: cañada muy empastada con agua permanente y con pocas tierras de labor. Hay bastante ganado y caballada.....	7	71
San Ramon, desierto: arroyo con agua permanente, el camino pedregoso.....	5	76
Quepo, rancho: hay una huerta que contiene algunos árboles frutales, siendo notables sus escelentes guayabas, viñas y otras plantas.....	2	78

	Leguas. Totales.	
Jesus María, desierto: solo en tiempo de lluvias hay agua en esta cañada.....	4	82
San Ignacio, rancho: buenas labores y crias de ganados...	2	84
Santa Cruz, rancho: cria de ganados y labores.....	5	89
Cueva de Sandoval, desierto: cañada y lomería con bastante pasto. No se encuentra agua algunas veces.....	3	92
La Tinaja, desierto: buen camino hasta este parage, en el cual se encuentra agua todo el año.....	6	98
Puerto Escondido, rancho: puerto segurísimo para los buques. Tiene concha de perla lo mismo que en sus inmediaciones; hay tierras de labor, en donde se encuentra una huerta con árboles frutales. Antes de llegar á este parage se pasa una cuesta muy pedregosa.....	3	101
Chuenque, rancho: tierra de labor, una huerta con árboles frutales, y cria de ganado.....	1	102
Loreto, pueblo y puerto: ningun abrigo para los buques se encuentra en este puerto. Carece de terreno de labor; se cultiva, sin embargo, el olivo, y sus habitantes usan agua de pozo. Existen algunas fábricas antiguas, siendo la principal la iglesia.....	6	108
Rancho de San Juan: el terreno es salitroso y llano hasta unas lomas que dan paso al arroyo de Elá, en el que hay un pequeño rancho ó huerta; sigue camino por terreno desigual, pasando por lo largo del arroyo culebreado, hasta que se entra en terrenos del rancho de San Juan, en cuyo tránsito se encuentran conchas petrificadas. El rancho de San Juan está en una llanura que fué ocupado con ganados y siembras de la mision. Existen las paredes de una capilla, y una pila donde bebia agua el ganado, la cual sacaban por medio de una noria. En el dia hay agua corriente y es de propiedad particular. Tiene bastante ganado.....	7	115
Arroyo de las Cruces: desde el rancho se interna un poco mas el camino, siguiendo por el llano, aproximándose mas al pié de la Sierra, y pasando por el rancho abandonado de Montvedor, va subiendo el camino por terreno pedregoso entre dos sierras, y llegando á la cima se baja al otro lado por pendiente suave otra cuesta larga, hasta el arroyo de las Cruces, que da entrada á la bahía de Mulegá.....	12	127
Santa Rosalía de Mulegá: continúa el camino por el O. de esta hermosa bahía, por el pié de los elevados y pedregosos cerros con dos cuestas malas llamadas de Armenta y del Burro, entrando y saliendo el camino siguiendo las ondulaciones de los cerros, y pasando por el aguaje malísimo del Frijol y Scentispac, se va inclinando hacia la		

izquierda hasta llegar á Mulegé, dejando la bahía al S. Esta bahía es muy estensa; puede tener de N. á S. mas de nueve leguas y unas tres de ancho, circundada de elevados cerros, formando los del E. una península hasta las puntas de Concepcion y Agujas. Tiene buenos fondeaderos y es abundante en buenas perlas y pescado. Está descubierta al Norte, pero se puede hacer segura por medio del arte, aun para este viento. En el lado del E. hay terreno llano capaz de poblacion, y los cerros que forman aquella península son abundantes en cobre. Este pequeño pueblo se halla situado en una angosta cañada de doscientas á cuatrocientas varas de ancho desde cerca del mar, á cuya entrada hay un cerrito fortificable en el lado N. del Estero, y otro algo mas distante al S., que pueden defender la entrada. El estero va dando vuelta hasta el O. SO., y se interna cerca de una legua hasta que termina en la poblacion. En mareas altas da paso á embarcaciones pequeñas, y con poco trabajo y costo pudieran verificarlo bergantines de ocho piés de calado. A media legua escasa desde la mar, ya se encuentran al lado S. del estero, huertas bien cultivadas, que se unen por todo lo largo del estero con las de la poblacion. Se producen en ellas datil, higo, uba, granadas, caña de azúcar, durazno, maiz, frijol, chícharo, aceitunas, habas, espárragos, &c., &c.

Entre la conclusion del estero y la mision, está situada la mayor parte de la poblacion, que consiste en treinta y siete casas en un pequeño llano al pié de la serranía del lado N. de la cañada. Al lado S., un poco mas al interior, en terreno elevado, se halla fundada la mision sobre un peñasco que se avanza desde el cerro hácia el centro de la cañada, á cuyo pié hay una poza de unas mil varas de largo hácia el Poniente, que termina en unos manantiales que la forman, juntos con otro muy abundante que sale por debajo de la roca de la mision, debajo del agua. Hay en este punto cinco brazas de profundidad en algunos puntos. Casi en frente hay otros peñascos; desde aquel á estos se ha formado una mala presa que derrama el agua por una zanja de cada lado, que riega las huertas de ambos lados. Este arroyo es susceptible de grandes crecientes, porque desembocan en él otros catorce. Desde la mision hácia el Poniente, ensancha mas la cañada, y hay abundancia de mezquite, del que sacan curveria para las embarcaciones que se construyen. Este pueblo será interesante por su posicion geográfica en la península y en el golfo.

Leguas. Totales.

El edificio de la mision no está concluido; es de cal y canto, y parte de ella está techada con carrizo; la iglesia es de bóveda. En las inmediaciones hay alumbre, yeso, espejuelo y cal.....	15	142
Rancho del Rondin: el camino mas frecuentado de dos que hay, es el que va por la cañada arriba, que á poco andar tuerce á la derecha, internándose por un arroyo que conduce á una cuesta, desde la que sigue por terreno desigual, y juntándose con el otro camino pasa por un cardonal, y atravesando por varios arroyos y tierra llana, se llega á la arruinada capilla de la Magdalena, de la cual existen las paredes y las tierras de siembra, que se cultivaban y regaban por medio de un acueducto tajado en la falda del cerro que recibia agua de la cañada del Rondin en la cual hay un pequeño rancho.....	10	152
Sta. Agueda: de Rondin salen dos caminos para San Ignacio; uno por la cañada que es el de la sierra, y otro mas llano y sin tanta piedra, que se inclina á la costa. Pasa éste por unos derramaderos arenosos y pedregosos, hasta que sale á la playa, y pasando por el aguaje de San Lucas, que consiste en unas pozas de agua potable inmediatas al Estero de este nombre, sigue internándose por este llano salitroso con muy poco pasto. Al pié de la cuesta que se sube, hay hojases, y sigue el camino por terreno desigual hasta bajar al arroyo molesto que conduce al rancho de Sta. Agueda.....	13	165
San Ignacio: desde Sta. Agueda hay tambien otro camino para S. Ignacio, por la cañada arriba, y otra que atraviesa el arroyo, sube una cuesta, sigue por terreno desigual pedregoso, y bajando la larga cuesta culebreada de Sta. Isabel, cuyo camino es el mejor trazado de toda la península, se baja á un arroyo que da entrada al Purgatorio, que es un desfiladero pintoresco, y subiendo poco, sigue por terreno desigual hasta los llanos de las Vírgenes en los que se cria la caballada; uno de estos cerros cónicos tiene en su pié azufre, y en un arroyo inmediato que sale á la mar, se encuentra buen alabastro y talco. Sube el camino una cuesta empinada, y á poco trecho se camina sobre piedra pómes menuda, que habrá sido producida por alguna ebullicion de tierra, porque los peñascos del camino parece que han brotado así de la tierra; en esta parte del camino se encuentra chia, y hay abundancia de mezquite. El camino sigue subiendo insensiblemente, y pasando por entre unos cerros colorados pedregosos se llega y pasa por un manantial abundante; se sube una loma de piedra caliza y bajando á otro lado se		

entra en la mision. Esta mision de San Ignacio se halla situada en una hondonada, que puede haber sido causada por un sacudimiento volcánico y está, con poca diferencia, en el centro de la península entre el golfo y el Pacifico. En este punto se halla cortada la sierra, que corre toda la estension de la península.

Las ruinas de la primitiva mision son de adove, y la actual es de piedra toda, de bóveda reedificada por los dominicos sobre los cimientos que dejaron trazados los jesuitas, sobre un terreno calcáreo un poco mas elevado, y por su espalda tiene una zanja que riega las huertas. Está esta mision en regular estado por haber habido en ella casi siempre un religioso. Las habitaciones que servian á los indios son tambien de bóvedas.....

16 181

Ranchito de Sta. Marta: el camino hasta el punto que llaman la Sepultura es de lomerías pedregosas en distancia de siete leguas con una cuesta. Este punto se llama así porque suele haber agua en un hoyo largo y profundo en unas peñas; el camino va subiendo por un barranco pedregoso llamado el Infierno hasta el portesuelo que por terreno tambien pedregoso baja al aguaje y ranchito de Sta. Marta.....

9 190

Aguaje del Rosarito: sigue el camino algo mas llano por terreno pedregoso hasta el Rosarito aguaje en un arroyo.

2 192

Aguaje de San Juan: desde el Rosarito comienza el hermoso llano de San Gregorio, que termina en unas lomas por las que baja el camino á unos arroyos arenosos en los que se han perdido y muerto algunos pasajeros de las carabanas que suben á la Alta California. Sigue luego por terreno muy desigual con algunas lomas empinadas abundantes de pastos, hasta el aguaje de San Juan. En este arroyo se crian sanguijuelas y canchalagua, y hay bastante mezquite.....

13 205

Sta. Gertrudis: sube gradualmente el camino hasta la cuesta de San Juan. Al principio de ella se comienzan á ver los arbustos que llaman cirios. Esta cuesta es muy empinada y alta; desde su cima se goza de una agradable lontananza de mar y tierra, pues pueden verse mas de treinta leguas. La bajada es mas tendida y pedregosa y entrando en el arroyo se llega á la mision de Sta. Gertrudis. Esta fué fundada por los jesuitas, de ella no hay mas de ruinas. Los dominicos la reedificaron sobre los cimientos que estaban trazados. Es de bóveda de cantería y no está concluida. Tiene una sala que sirve de iglesia, una habitacion detras del altar mayor y otras dos en el frente del arroyo. Está situada esta mision en una meseta entre un picacho y el arroyo. La habitan

	Leguas.	Totales.
treinta indios de ambos sexos y de distintas edades, en cuatro casas, el mayor tenia el año de 1853, setenta años y hasta aquella fecha no habia muerto ninguno en el trascurso de diez y siete años. Dista el golfo cosa de nueve leguas de mal camino.....	8	213
Aguaje de Piñamin: salo el camino por el arroyo abajo y subiendo á una mesa pedregosa se va bajando al aguaje. La agua está entre peñas que forman posa. No hay mas pasto que mezquite y huisachli para las cabalgaduras...	4	217
Arroyo de San Pedro: sigue el camino por arroyos arenosos y entrando en terreno mas duro, aunque desigual, se baja la peñascosa cuesta de la Purificacion que dista tres leguas y aquí está la agua en unos peñascos arroyo arriba. Las continuas carabanas que pasan se han valido de poner ya en los cardones, en unos montecitos de piedras, ó ya en la tierra ó arena unos palos señalando hacia el agua, y á estas señales les llaman punterías. En este lugar hay muy poco pasto, pero hay mezquite, que comen bien las cabalgaduras, cuando no hay otra cosa. Sigue el camino por terreno desigual con alguna piedra hasta entrar en otro terreno mejor algo de bajada desde el que se ve el puerto de los Angeles y la Isla del Angel de la guarda, y se va bajando hasta el arroyo de Santa María. En este arroyo, arriba, en la cañada de la izquierda se encuentra agua; el arroyo comienza del pié de un picacho. El camino atraviesa el arroyo, sube una cuesta pedregosa, baja á una rinconada llana inclinándose á la izquierda y entra al arroyo de San Pedro en el que se encuentra el agua que dista del anterior unas cinco leguas. Hay en este arroyo mucho carrizo, mezquite y trebol en su tiempo.....	8	225
Aguaje de San Juan: sigue el camino, el arroyo arriba, y es fácil perderse; se deja, y se tuerce á la derecha pasando por un pequeño llano; sube la cuesta de San Cristóbal, penosa en su bajada al otro lado que va á dar á una rinconada que forman unos elevados cerros. De esta rinconada llana sigue un lomerío que da entrada á un arroyo angosto ó cajon que va subiendo, y á media cuesta se separa el camino á la izquierda, y sigue subiendo, hasta que encumbrando se comienza á bajar por terreno pedregoso, por la falda de la izquierda al aguaje de San Juan que tiene alguna arboleda. Aquí hubo rancho de borregas de la mision de San Borja.....	12	237
San Borja: desde el aguaje sigue el camino por la falda de la izquierda, en la que hay una cuesta corta para bajar al arroyo que es muy pedregoso, el cual á poco andar se deja		

para seguir por la falda de la derecha, que es mejor piso, se pasan unos llanitos atravesando unos arroyos con abundancia de salvia, pasando al pié de una pequeña cordillera de cerros de piedra suelta, se atraviesan dos portezuelos, y por buen camino se llega á una bajada pedregosa que da entrada á San Borja.....	5	242
Llano grande de San Julian: del punto anterior sigue el camino pedregoso por la falda de los cerros, pasando por el pié de un elevado picacho colorado, y entrando en una cañada larga se va á dar á la bajada del primer llano de San Julian, que corre del E. al O., y es una bonita vega la cual se atraviesa, se sube y baja otra cuesta pequeña que da paso al llano grande del mismo nombre. Hay pasto pero no hay agua.....	7	249
Aguaje de Yubai: sigue el camino por este llano, y entra en un arroyo que sale de un terreno pedregoso, teniendo en un lado y otro cerros de piedra suelta, y el piso es de piedra molida hasta llegar á Yubai, aguaje, que dista de San Borja catorce leguas. El arroyo arriba, al E. hay agua en unos escarbaderos de la arena. Se dice que aquí hay por Octubre una yerba que daña mucho á los animales y aun causa generalmente la muerte á los que comen mucho de ella. En sus inmediaciones se encuentran muchos esqueletos de caballos y otras cabalgaduras. Parece que todo este terreno y los cerros que lo circundan han sido azotados por una copiosísima lluvia, pues hay montones de piedras enormes que fueron cerros, y otros de éstos, se ven cortados casi á plomo, descubriendo los peñascos que encierran en sus entrañas, formando una pared blanca de todo lo que derribó el diluvio, mientras que en donde no llegó sigue el cerro elevándose con alguna tierra y vegetacion.		
Presenta el terreno de Yubai una perspectiva sorprendente en una estencion como de cinco leguas, toda llena de peñascos blancos de varias figuras, unos representando pórticos, otros escalinatas, columnas, obeliscos, y otros monumentos caprichosos, segun la posicion del observador y de las grandes piedras que hay unas sobre otras y aisladas, por entre las que sigue el camino algo llano, pero muy malo porque desgasta mucho los cascos á las cabalgaduras por la piedra menuda sobre que se camina, proveniente del deslave de los peñascos. Concluido este peñasquerío se entra en mejor terreno hasta la punta de una sierrita que se halla al frente, en cuyo punto se junta el camino de la costa.....	7	256
Arroyo de Calamojue, quiere decir agua caliente: sigue el		

- camino de Yubai, por buen terreno con pasto, llamados los llanos de Santa Ana, hasta que se baja al arroyo de Calamojue, y se camina por él como dos leguas hasta encontrar agua. Es muy valida la voz de que aquí hay muchas y buenas minas; la pizarra y piedras de afilar abundan. En partes corre un poco de agua mala, hay mucha thermal y tambien la hay buena. Es largo el arroyo y el camino sigue por él, y antes de dejarlo se encuentra un manantial que llaman el volcan, que consiste en tres hoyos como de seis pulgadas de diámetro, que se hallan sobre una sustancia que ya es petrificada sobre la que derraman los borbollones que salen y van dejando una sustancia blanca semejante á la sal de Inglaterra, esta agua sale caliente en invierno. Desde este punto al golfo habrá cuatro leguas. Se deja este arroyo subiendo por la izquierda á un llano desde el que se ven á la espalda las ruinas de la mision. Este llano pastoso y estenso se llama las minas de Hernandez. Aquí se distingue bien el camino trazado por los jesuitas. La sierra que se lleva á la izquierda se asegura que es muy rica y hay en ella un agujero en una de las dos cañadas que tiene. Concluye este llano en unos cerritos aislados por los que se pasa para entrar por un arroyo en una cañada angosta, de la que se han sacado algunas piedras minerales buenas..... 10 266
- San Francisco: el terreno va subiendo hasta pasar por entre una sierrita de piedra suelta grande, que da paso á otro llano, y de éste al arroyo de San Francisco que dista nueve leguas del punto de partida. La agua de San Francisco es mala, no sacia la sed, la aumenta y es dañosa como una que hay en San Andrés..... 9 275
- Santa María: prosigue el camino, pasando por encima de los peñascos buscando el arroyo, siguiendo por él hasta salir al llano, en el que suelen verse algunos berrendos. Dejando el arroyo, se sube á una mesa pedregosa con terreno desigual interrumpido por algunos arroyos secos, desde cuyo punto se ve el puerto de San Luis, á lo largo del llano estenso, por cuyo centro corre el arroyo de San Francisco hasta desembocar con el de Santa María en el mar. Este llano es algo pastoso y da bajada al arroyo de Santa María como dos leguas del golfo. Antiguamente seguía el camino por el arroyo arriba, pero en el día tiene muy malos pasos y suele encontrarse agua entre los peñascos. Ahora atraviesa el camino el arroyo y sube la dilatada y penosa cuesta de Santa María, pedregosa y con malos pasos como de dos leguas de largo has-

	Leguas.	Totales.
ta que baja al arroyo. Por la falda de la izquierda de los cerros, se llega á la arruinada mision de Santa María, hasta aquí llegaron los jesuitas. No tiene tierras de siembra. Hay buen mezcal, palmito y palma de tacos cuyo fruto es purgante. Hay manantiales de buena agua y algun pasto en el arroyo. No hay habitantes.	12	287
Arroyo de San Nicolás: la salida de el punto anterior es muy mala y lo mismo la subida. En la cumbre se separa el camino que va al puerto de San Luis; sigue algo mejor el terreno hasta el arroyo de San Nicolás, que se halla al pié de dos picachos de piedra blanca, cuya cima tiene algo de tierra vegetal y es mas oscura; dentro de este arroyo, á la derecha hay agua.	8	295
Arroyo del Agua dulce: cruza el camino el anterior arroyo, atraviesa por el de San Antonio, en el que tambien hay agua en lo interior, y por buen terreno, con algunos peñascos sembrados, se llega al pié de unas mesas donde está el arroyo de Agua dulce. Hay palmas en este arroyo y no hay pasto.	8	303
San Fernando: por lo largo de dicho arroyo sigue el camino, y torciendo á la derecha se sigue por terreno llano, interrumpido por algunos derramaderos hasta el zacatal y mezquital llamado San Agustin, sin agua, que dista dos leguas de Agua dulce. El llano por el que sigue el camino se llama Buenos aircs, concluye en un portezuelo que da bajada al arroyo de San Fernando, por el que se sigue hasta la mision, y dista de San Agustin nueve leguas. En este llano hay berrendos, alguna caballada mesteña y una especie de carncros cimarrones de enormes cuernos retorcidos. El camino desde Sta. María á San Fernando atraviesa oblicuamente la península desde el golfo hasta cerca del Pacífico.	11	314
Santa Ursula: sigue el camino por el arroyo enmontado, y torciendo á la derecha se pasa por un aguaje, y se entra en terreno desigual, pedregoso con algunos pedazos llanos hasta llegar al aguaje de Sta. Ursula, que dista cuatro leguas de la mision, y hubo rancho de borregos. Hay buena agua y sauzal; todo este terreno se asegura que es rico en minas.	4	318
Rosario: siguiendo este arroyo se pasa á otro peñascoso, que se llama Arroyo salado, por su mala agua, y se sube una cuesta empinada, entrando despues en terreno de lomería de tierra rojiza, caliza en otras partes, pasando por el sitio que llaman India flaca, en cuyo punto se acabau los cirios, y siguiendo por terreno mas llano se baja al arroyo del Rosario. y en frente de este punto fué fun-		

Leguas. Totales.

<p>dada la primera mision de este nombre de la que existen las ruinas, al otro lado del arroyo. El camino tuerce á la izquierda por la falda de las lomas hasta llegar á la mision</p> <p>San Simon: atraviesa oblicuamente el camino el arroyo, y entrando por una cañada se sube á una elevada mesa que da paso por una bajada empinada á otra cañada larga que desemboca cerca del mar, frente de unos cerritos de la playa, y torciendo un poco hácia la derecha se sigue por el llano, entre las lomas y el mar, interrumpido por algunos barrancos producidos por los derrames de los cerros hasta llegar al aguaje del <i>Socorro</i>. Si la marea está baja sigue el camino por la playa hasta el rancho de San Simon, que dista catorce leguas del Rosario. El rancho de San Simon está en la rivera del puerto de San Quintín que consiste en un brazo de mar que entra hácia el NE. y presenta seguridad para los buques aun de mayor calado; al lado del poniente de este puerto hay una península con algunos cerros, que se abanzan bastante al mar.</p> <p>Santo Domingo: continúa el camino por terreno llano, atravesando un sauzal y siempre por llano se llega cerca de una mesa donde se aparta á la derecha el camino para Santo Domingo y el de la izquierda para San Ramon, rancho que fué Real de caballada. Por una mesa que se sube á la derecha se baja al arroyo de Santo Domingo que conduce á la mision, á la que hay doce leguas desde San Simon. A la izquierda de donde se separan los caminos hay una salina natural.....</p> <p>San Telmo: esta mision está situada en una rinconada que forman los cerros que ciñe el arroyo que corre de Oriente á Poniente, y baja de la sierra de San Pedro mártir, que es un sitio defendible por naturaleza y la sierra es la mas alta de esta frontera. Hay agua en abundancia, pasto y maderas con buenos valles, y al Oriente está situado el puerto de San Felipe de Jesus, teniendo al Poniente el de San Quintín. Desde esta mision al mar habrá cuatro leguas por el arroyo que pasa por San Simon. Puede salirse por el arroyo abajo de San Simon; pero el camino mas andado es el que sale por la cañada angosta del Norte, que sube á un lomerío, por el que va á bajar á la vega de San Telmo que dista ocho leguas. En este rancho hay buena agua y terrenos de siembra. Hubo en él una capilla, y ahora habita una familia de doce personas de razon; como una legua á la izquierda de donde atraviesa el valle el camino, y pertenecen á este rancho unas casas que solo se ocupan en tiempo de ordena</p>	<p>12 330</p> <p>14 344</p> <p>12 356</p>
---	---

Leguas. Totales.

por las que se pasa. Desde San Ramon sube el camino una cuesta, pasa por el llano de Camala, sube otras alturas y baja al mismo valle de San Telmo.....	8	364
Arroyo de San Rafael: desde dichas casas atraviesa el camino los cerros y tambien da vuelta por la punta de ellos, entrando en otra cañada llana, que inclinándose á la izquierda sube una cuesta, sigue por lomerío y baja al arroyo de San Rafael en que tambien hay rancho y dista de San Telmo cuatro leguas. Habitan cinco personas de razon.....	4	368
Arroyo del Salado: Atraviesa el camino el arroyo anterior, sigue por lomerío pasando por Arroyo-seco y baja al arroyo del Salado, en cuyo rancho viven seis personas de razon, y dista tres leguas de San Rafael. Al Oriente de este punto está el rancho de la Calentura y al Oriente de éste el de la Trinidad en un valle de la sierra, con buen pasto y agua.....	3	371
San Vicente: desde el rancho sigue el camino por buen terreno.....	5	376
Santo Tomás: Por lomerío se llega al rancho de Guadalupe, que dista mas de legua y lo habitan ocho personas de razon. En este rancho se fabrica buen vino. Sigue el camino por el arroyo, atraviesa algunos pequeños llanos, sigue subiendo por lomería atravesando otros arroyos hasta la cuesta que da bajada al hermoso valle de Santo Tomás. Otro camino sale de San Vicente para el rancho y mineral de San Jacinto, baja una cuesta mala al valle de Santo Tomás por el que se sigue hasta llegar á la mision caminando hácia el Poniente. Habitan este rancho mineral ocho personas de razon.....	10	386
La Grulla: Atraviesa el camino el llano, y pasando por el ranchito de Sta. Gertrudis se sube la cuesta. En un terreno algo llano que hay en lo alto de ella, fué la primera accion de guerra que ha habido en esta frontera, en la que triunfaron las armas del supremo gobierno sobre los sediciosos. En esta cuesta se encuentra encino, roble y otros arbustos buenos para la leña. El camino va descendiendo hasta llegar al llano en que está situado el caserío de la Grulla hácia la derecha á corta distancia del camino.....	1½	387½
La Ensenada: del pequeño llano de la Grulla se inclina al NO. el camino y entrando de las Animas, que es un punto defendible con poca gente por ser un desfiladero angosto, sigue unas cuatro leguas hasta desembocar en el llano que llaman del Maucadero, salitroso, con sauzal, y subiendo una mesa sigue por terreno llano el camino has-		

Leguas, Total s.

ta llegar al rancho de la Ensenada sumamente estéril. Al lado del Norte de ésta ensenada hay fondeadero abrigado para el NO. que es aquí el viento constante. Es muy escasa el agua en este rancho, y no hay siembras. Reside una familia de seis personas. En la inmediacion hay dos ranchitos en los que se producen bien las semillas y uvas.....	9	396½
San Miguel el Viejo: sigue el camino hácia el NO., y pasando por el sauzal de Camacho, en el que se aparta el camino por la que fué mision de Guadalupe, sigue costeando, y pasando el arroyo del Cármen, y subiendo la cuesta del Tigre, en la que se encuentra buena salvia, se baja al sitio de Santa Rosa donde hubo rancho de mision, y se sigue por lomerío pastoso hasta dar vista á la vega en que está la mision vieja cuya vista es sorprendente desde lo alto de la cuesta que es bastante penosa.....	9	405½
Descanso ó San Miguel Nuevo: sigue el camino por el pié de los cerros del lado del Norte de la vega; se sube una pequeña cuesta que va inclinando el camino hacia el Norte, dando vuelta al pié de otras lomas inmediatas al mar se baja al llano en que está la mision del Descanso ó S. Miguel Nuevo.....	4	409½
Rosarito: sigue el camino costeando por terreno regular con interrupcion de algunos arroyos, hasta el del rancho del Rosarito. Este arroyo era la línea que dividia la Alta de la Baja California antes de los tratados de paz con Norte-América. Vive en este rancho un individuo, y está ocupado con unas quinientas reses, y cien bestias caballares. En el linderó Norte de este rancho se halla un cerrito con piedras de chispa. Las siembras son muy cortas.....	4	413½
LA LINEA: sigue el camino por llano, y entrando en la cañada de San Antonio, sigue por ella hasta desembocar en la vega de San Antonio Abad, llamado primitivamente Tiwana y posteriormente Tia Juana, en la que se han colocado los monumentos de la línea. A media legua hácia el Oriente se ve la casa del rancho de San Antonio Abad ó Tia Juana.....	4	417½

NÚMERO 4.

De la Paz á San José del Cabo, 56 leguas al S. ¼ SE.

DE LA PAZ A:

San Antonio, pueblo: mineral de alguna importancia, mon-

	Leguas.	Totales.
tañoso en extremo, y las sierras muy elevadas, árido el terreno	18	18
San Bartolo, pueblo, terreno pedregoso y montañoso, abundante de agua. Pocas tierras de labor y lomas abundantes en pastos	8	26
Santiago, pueblo: terreno sumamente arenoso, se haya rodeado casi por todas partes de agua	12	38
Miraflores	5	43
SAN JOSE DEL CABO, pueblo y puerto: camino llano y arenoso (1)	13	56

NÚMERO 5.

De S. Ignacio á la Sierrita, por el camino que llaman de la Costa, 103 leguas al N. NO.

DE SAN IGNACIO A:

El Arroyo de San Juan: el camino que impropiaemente llaman de la Costa, pues no va por ella sino seis ú ocho leguas retirado; sale de San Ignacio por el arroyo abajo hácia el poniente, y es muy enmontado y atascoso, y torciendo á la derecha se pasa el arroyo de S. Juan por terreno pedregoso en el que hay agua y dista unas cinco leguas de S. Ignacio	5	5
San Angel: arroyo con algunas pozas de agua estancada	6	11
Ojo de Liebre: sigue el camino por terreno llano hasta este punto que puede distar veintidos leguas, y consiste en un hoyo que hay al pié de un matorral y otra planta de tule que está junto á él, que ha sido hecho por la primera carabana de hijos del país que pasó á la Alta California, recién descubiertos los placeres. No hay pasto en este sitio, y muy poca vejetacion por ser un médano duro en el que se encuentran algunos pedazos de obsidiana	22	33
Aguaje del Toro: continúa el camino variando con frecuencia de rumbo, por lo cual se hace mas largo hasta que inclinándose al NE. se entra en la sierra por una ancha cañada que va volteando hácia el Norte hasta el aguaje del Toro, y dista del Ojo de liebre unas veinticinco leguas. En este terreno se encuentra cebolla silvestre. En la inmediacion de este arroyo se ven osamentas de cabalgaduras causada su muerte por la misma yerba que en Yubai, como se refiere en el Itinerario núm. 3	25	58
El Rosarito: en este camino queda á la izquierda como á		

(1) El Cabo de San Lúcas dista de San José diez leguas que es la estencion á lo ancho, del SO. á NE., que tiene en su principio la Península de la Baja California.

Leguas. Totales.

cinco leguas la sierra de Sta. Clara que está próxima al mar. Sale el camino otra vez al llano, pero mas inmediato á la sierra hasta llegar al arroyo de San Javier, en el que hay que escabar para beber agua. Todos estos llanos están llenos de la rama que llaman Gobernadora. Se camina algo por el arroyo de San Javier, se sube una cuestecita, y por terreno desigual y camino duro se llega al Rosarito, en el que hubo rancho de San Borja, en el que hay buena agua, y dista de esta mision mas de diez leguas y quince al Toro.....	15	73
San Andres: continúa el camino por tierra llana en gran parte y pasando por otro aguajito se llega por igual terreno algo arrugado á San Andres que hay y agua y pasto, mucho mezquite, y hubo rancho de San Borja, dista del Rosarito seis leguas. Desde aquí hay camino que sigue mas inmediato á la costa hasta S. Fernando; pero es muy poco frecuentado por sus malas y distintas aguas y mal piso.....	6	79
La Sierrita: El otro camino sigue por buen terreno inclinándose al NE. hasta juntarse en la punta de la Sierrita, y hay desde San Andres veinticuatro leguas.....	24	103

DISTRITO DE MEXICO.

DISTANCIAS MEDIDAS DE VARIOS PUNTOS DE ESTE DISTRITO (1).

NÚMERO 1.

De México á Tlalpan,
CABECERA DE DISTRITO, 4 LEGUAS 1,150 VARAS AL S. $\frac{1}{4}$ SO.

DE MEXICO A:	TOTALES.			
	Legs.	Varas.	Legs.	Varas.
La Ermita de San Antonio: carretero,.....	2		2	
Puente de Churubusco: idem.....		197	2	197
San Mateo: idem.....		953	2	1,150
San Antonio: idem.....		4,375	3	525
Garita de Santa Ursula: idem.....		2,500	3	3,025
TLALPAN: idem.....		3,125	4	1,150

Circundan á Tlalpan los puntos siguientes.

	Legs.	Varas.
Coyoacan, villa: camino carretero, al N.....	1	2,500
Ixtapalapan, pueblo: idem, al NE.....	3	366
Santa María Hastahuacan, pueblo: idem, al NE.....	5	
Santa Fé, pueblo: camino carretero y de herradura, al NO.....	3	3,750

(1) Están medidos bajo la dirección del Sr. D. José del Río, prefecto de Tlalpan.

	Legs.	Varas.
Ixtacalco, pueblo: camino carretero, al N.....	3	1,000
San Angel, idem: idem idem, al N. NO.....	2	1,000
Xochimilco, ciudad: idem idem, al E.....	1	4,229
Tulychualco, pueblo: idem malo, al E.....	5	1,069
Tlahuac, idem: idem idem, al E.....	5	3,286
San Pedro Atocpan, idem: camino de herradura, al SE.....	7	714
Milpa Alta, idem: idem idem, al E. SE.....	7	4,714
San Pedro Mártir, idem: idem idem, al S.....		3,081
San Andrés, idem: idem carretero y herradura, al S..	1	536
Magdalena, idem: idem idem, al S.....	1	3,751
Ajusco, idem: idem idem, al S.....	2	2,631
Topilejo, por Ajusco, idem: camino carretero, al S. SE,	3	3,901
Cerrogordo, ranchería: idem idem, al S.....	6	2,500
Hucipulco, barrio: idem idem, al N.....		2,200
Xoco, hacienda: idem idem, al S.....		3,750
San Juan de Dios, hacienda: idem idem, al N.....		2,500
Peña Pobre, idem: idem idem, al O.....		3,184
San Isidro, idem: idem idem, al E.....		500
Venta de Ajusco, idem: idem idem, al S. $\frac{1}{4}$ SO.....	2	1,631
Arenal, idem: idem idem, al S. $\frac{1}{4}$ SO.....	2	
San Fernando, fábrica: idem idem, al O.....		1,890
Peña, idem: idem idem, al O.....		3,000
Padierna, idem: camino de herradura, al O.....	1	1,310
San Marcos, barrio: camino carretero, al S.....		1,306
San Pedro Apóstol, idem: idem idem, al O.....		1,884
Santa Ursula, idem: camino de herradura, al S.....		2,500
Tepepan, pueblo: camino carretero, al E.....		4,151

NÚMERO 2.

De México á Coyoacan,
CABECERA DE PARTIDO DEL DISTRITO DE TLALPAN,
 2 $\frac{1}{2}$ LEGUAS AL S. $\frac{1}{4}$ SO.

Circulan á Coyoacan los puntos siguientes.

Santa María Hastahuacan, pueblo, camino carretero, al E.....	3	2,574
San Angel, pueblo: carretero, al O.....		2,500
Santa Fe, idem: carretero y herradura, al O. $\frac{1}{4}$ NO.....	2	1,564
Ixtacalco, idem: idem, al N. NE.....	1	3,342
Xochimilco, ciudad: idem, al SE.....	2	4,407
Tulychualco, pueblo: idem, al E. SE.....	6	1,249
Tlahuac, idem: idem, al E. SE.....	6	3,436
Milpa Alta, idem: carretero y herradura, al E. $\frac{1}{4}$ SE ..	8	4,894

	Legs.	Varas.
San Pedro Atocpan, idem: idem idem, al E. $\frac{1}{4}$ SE.....	8	4,694
Reyes, pueblo: carretero, al E.....		2,650
Culhuacan, idem: idem, al E.....	1	2,203
San Pablo, idem: idem, al S. SE.....		3,403
Santa Ursula, idem: idem, al E. $\frac{1}{4}$ SE.....		4,550
San Mateo Churubusco, idem: idem, al E.....		2,050
Axotla, idem: idem, al O.....		1,736
Xoco, pueblo: carretero, al O.....		1,600
Santa Catarina, barrio: idem, al O.....		1,020
Concepcion, idem: idem, al N.....		521
San Franciseo, idem: idem, al E.....		550
Santo Niño, idem: idem, al E.....		1,150
Candelaria, idem: idem, al NE.....		2,651
San Lucas, idem: idem, al NE.....		1,150
Santa Cruz, idem: idem, al N. NE.....		2,650
Coapa, hacienda: idem, al E. SE.....		4,850
San Antonio, idem: idem, al E. SE.....		3,403
Xotepingo, idem: idem, al E.....		4,800
Mayorazgo, idem: idem, al NO.....		1,800
Calapiz, idem: idem, al E.....		2,150
Tasqueña, idem: idem, al E.....		2,100
Altillo, idem: idem, al O.....		2,500

NÚMERO 3.

**De México á San Angel,
MUNICIPALIDAD DEL PARTIDO DE COYOACAN,
 $3\frac{1}{2}$ LEGUAS AL S. SO.**

Circundan á San Angel los puntos siguientes.

Tlalpan, ciudad, camino carretero al S. SE.....	2	1,000
Coyoacan, villa, idem, idem, al E.....		2,500
Xochimilco, ciudad, idem idem, al SE.....	3	1,907
Tizapan, pueblo, idem idem, al S.....		825
S. Gerónimo, idem, carretero y herradura, al SO.....		3,750
S. Nicolás Totolapan, idem idem idem, al S. SO.....	2	250
Magdalena Atlitic, idem carretero al S. SO.....	1	3,750
Tetelpa, idem, de herradura, al O $\frac{1}{4}$ SO.....		3,750
S. Bernabé, idem idem, al SO.....	1	3,125
S. Bartolomé, idem idem, al SO $\frac{1}{4}$ O.....	2	1,250
Sta. Rosa, idem idem, al O. SO.....	3	
Tlacopaque, barrio carretero al N.....		825
Chimalestac, idem idem, al E.....		825
Contreras ó Magdalena, carretero, al SO.....	1	3,600
Guadalupe, hacienda, carretero, al N.....		2,000

	Legs.	Varas.
Ansaldo, idem idem, al S.....	1	
Padierna, idem idem, al S.....	1	1,300
S. Nicolás Mipulco, idem idem, al S.....	2	2,625
Cañada, idem idem, al S.....	1	4,500
Oñivar, idem idem, al S $\frac{1}{4}$ SO.....		3,750
Gueicochea, idem idem, al O.....		650

NÚMERO 4.

De México á Santa Fé,
MUNICIPALIDAD, 3 LEGUAS 670 VARAS AL SO.

Circundan á Santa Fé los puntos siguientes.

Coyoacan, villa, carretero y herradura, al E $\frac{1}{4}$ SE.....	2	1,564
Tlalpan, ciudad, idem idem, al S. E.....	3	3,750
Tacubaya, villa, carretero, al N. E.....	1	1,670
San Pedro Cuajimalpa, pueblo, idem y de herradura, al SO.....	1	
San Lorenzo Acupilco, idem, carretero y de herradura al SO.....	1	3,250
Sta. Lucía, idem, camino de herradura al E.....		3,900
San Pablo Chimalpa, idem idem, al SO.....	1	3,392
San Mateo Tlaltenango idem idem, al O. SO.....	1	3,300
Venta de Cuajimalpa, hacienda, carretero, al SO.....	1	2,000
Vuenavista, idem, de herradura, al SO.....	1	4,000
Cruces, monte, carretero y herradura, al S.....	3	

NÚMERO 5.

De México á Ixtapalapan,
MUNICIPALIDAD, 2 LEGUAS 3,996 VARAS.

Circundan á Ixtapalapan los puntos siguientes.

Tlalpan, ciudad, carretero, al SO.....	3	366
Coyoacan, villa, idem, al O. SO.....	1	2,481
Sta. María Hastahuacan, pueblo: camino carretero, al E.	2	100
Tlaltenco, idem idem, al E. SE.....	2	
Mexicalcingo, idem idem, al O.....		2,276
Ermida de San Antonio, capilla, idem, al O.....		4,666
San Simon, pueblo, idem, al O.....	1	276
San Andrés, idem idem, al O.....	1	
Sta. María Nativitas, idem idem, al O. NO.....	1	3,666
Culhuacan, idem de herradura, al S.....		3,000

	Legs.	Varas.
Ixtacalco, idem carretero; al N.....	2	666
Portales, hacienda, idem, al O. NO.....	1	200

NÚMERO 6.

**De México á Sta. María Hastahuacan,
MUNICIPALIDAD, 5 LEGUAS 3,813 VARAS AL SE.**

Circundan á Sta. María los puntos siguientes.

Tlalpan, ciudad, camino carretero, al SO.....	6	
Coyoacan, villa, idem idem, al O.....	3	2,574
Tlaltenco, pueblo, idem idem, al SE.....	1	2,500
Ayotla, idem, idem idem, al E.....	3	2,500
Reyes, idem, idem idem, al E.....	1	1,250
Sta. Marta, idem, idem, idem, al N.....		2,500
Santiago Acahualtepec, idem, idem idem, al S.....		3,750
San Lorenzo Tezonco, idem, idem idem, al SO.....	2	2,600
Sta. Cruz Miyehualco, idem idem idem, al S.....		2,580
Peñon Viejo, hacienda, idem idem, al N.....		4,500
San Nicolás Buenavista, idem. idem idem, al SO.....	2	4,600

NÚMERO 7.

**De México á Ixtacalco,
MUNICIPALIDAD, 1 LEGUA 1,000 VARAS AL SE:**

Circundan á Ixtacalco los pueblos siguientes.

Tlalpan, ciudad: camino carretero, al S.....	3	1,060
Coyoacan, villa: idem idem, al S. SO.....	1	3,342
San Juanico, pueblo: camino de herradura, al S.....		2,691
Sta. Anita, idem, idem idem, al N.....		1,334
Magdalena Atlaxolpa, idem, idem idem, al N.....		2,858
Asumpcion Aculco, idem, idem idem, al N.....		4,356
Sacahuisco, idem, idem idem, al N.....		3,404
Xicaltonco, idem, idem idem, al N.....		1,104

NÚMERO 8.

**De México á Xochimilco,
CABECERA DE PARTIDO, 5 LEGUAS 4,236 VARAS AL S.**

Circundan á esta ciudad los puntos siguientes.

Tlalpan, ciudad: camino carretero, al O.....	1	4,229
--	---	-------

	Legs.	Varas.
Coyoacan, villa: idem idem, al NO.....	2	4,407
Nativitas, pueblo: idem idem, al E. SE.....	1	1,659
Santa Cruz de las Escobas, idem idem, al E. SE.....	1	4,169
San Gregorio, idem idem, al E. SE.....	2	781
San Salvador: idem de herradura, al S.....	3	1,638
Santa Cecilia: idem idem, al S.....	1	4,224
San Andrés: idem idem, al S.....	1	1,643
San Mateo Xalpa: idem carretero, al S.....	1	
San Pablo: idem de herradura, al S.....	4	4,267
San Francisco: idem idem, al S.....	1	3,504
Topilejo: idem carretero, al S.....	2	459
Tepepan: idem idem, al O.....	1	80
Noria: idem idem, al O.....		2,603
Olmedo: idem idem, al S.....		3,928
Jaltocan: idem idem, al S.....		2,938
Texomulco: idem idem, al SE.....	1	2,583

NÚMERO 9.

**De México á Tulyehualco,
MUNICIPALIDAD, 9 LEGUAS 718 VARAS AL SE.**

Circundan á Tulyehualco los puntos siguientes.

Xochimilco, ciudad: camino carretero, al O.....	3	1,842
Coyoacan, villa: idem idem, al O. NO.....	6	1,249
Tlalpan, ciudad: idem idem, al O.....	5	1,069
Tlahuac, pueblo: idem idem, al N.....		2,187
Santa Cruz de las Escobas, idem: idem idem, al O. SO.	1	2,673
San Luis, idem: idem idem, al O.....		3,204
San Gregorio, idem: idem idem, al O. SO.....	1	1,061
San Juan Ixtayopa, idem: idem idem, al SE.....		2,875
Misquic, idem: carretero y de herradura, al E. SE....	1	1,774
Tetelco, idem: idem idem, al E. SE.....		4,762
Texompa, idem: idem idem, al E.....	1	3,040
Ayotzingo, idem: idem idem, al S. SE.....	2	1,892
San Antonio Tecomitl, idem: de herradura, al S. SE...	1	102

NÚMERO 10.

**De México á Milpa Alta,
MUNICIPALIDAD, 11 LEGUAS 3,363 VARAS AL SE.**

Circundan á este pueblo los puntos siguientes.

Xochimilco, ciudad: camino carretero y de herradura, al O. NO.....	6	487
---	---	-----

	Legs.	Varas.
Tlalpan, idem: idem idem, al O. NO.....	7	4,714
San Pedro Atocpan, pueblo: de herradura, al O.....		3,956
Tecomitl, idem: idem idem, al N.....	1	1,229
San Francisco, idem: idem idem, al N.....		2,993
San Juan Tepehuac, idem: idem idem, al S.....		2,578
Santa Ana Tlacotenco, idem: idem idem, al S.....		3,235

NÚMERO 11.

De México á San Pedro Atocpan,
MUNICIPALIDAD, 10 LEGUAS 4,207 VARAS AL SE.

Circundan á Atocpan los puntos siguientes.

San Lorenzo, pueblo: camino de herradura, al S.....		4,247
Xochimilco, ciudad: carretero y herradura, al NO...*	6	4,443
San Pablo Ottotepec, pueblo: idem idem, al N.....		4,149
Tlalpan, ciudad: idem idem, al NO.....	7	714
San Bartolomé Xicomulco, pueblo: de herradura, al O..		4,367

NÚMERO 12.

De México á Tlahuac,
MUNICIPALIDAD, 5 LEGUAS 3,190 VARAS AL SE.

Circundan á Tlahuac los puntos siguientes.

Tlaltenco, pueblo: camino carretero, al N.....		4,224
Santa Catarina, idem: idem idem, al NO.....	2	1,828
Zapotitlan, idem: idem idem, al NO.....	1	842
Xochimilco, ciudad: idem idem, al O.....	3	4,029
Tlalpan, idem: idem idem, al O. (1).....	5	3,286

OTROS PUNTOS DE LOS ALREDEDORES DE MÉXICO.

	legs.		legs.
Guadalupe, ciudad, al N.....	1	Tenayuca, al N. NO.....	3
Tacuba, al O. NO.....	1 $\frac{3}{4}$	Los Remedios, al O. $\frac{1}{4}$ NO.....	4
Atzacapuzalco, al O. NO.....	2	San Joaquin, al O.....	2
Chapultepec, al SO.....	1 $\frac{1}{4}$	Huisquilucan, al O. SO.....	7 $\frac{1}{2}$

(2) Hasta aquí las distancias medidas por el Sr. del Rio.

APÉNDICE.

Catálogo alfabético de los minerales (1) mas conocidos en la República, sus distancias á la capital de la nacion y sus rumbos respecto de ésta.

A.

	Leguas.
Acuitapilco, en Jalisco al O. $\frac{1}{4}$ NO., dista de Tepic 14 leguas al SE..	245
Aguaje, en Sonora, inmediato á Aigame al NO. y al SO. de Ures...	660
Alacran, en Durango, partido de Cuencamé, al NO.....	270
Alamos, en Sonora al NO.....	503 $\frac{1}{2}$
Alochicapa, en México al SO.....	50
Altar, en Sonora al NO.....	660
Ameca, en Jalisco al O. $\frac{1}{4}$ NO.....	181 $\frac{1}{2}$
Analco, San Pedro, en Jalisco al O. NO.....	190 $\frac{1}{2}$
Anganguco, en Michoacan al O. NO.....	46
Angeles, en Zacatecas al NO.....	144
Arizona, en Sonora al NO.....	550
Arroyo Hondo, en Chihuahua al NO. $\frac{1}{4}$ O.....	380
Asientos de Ibarra, en Aguascalientes al NO. $\frac{1}{4}$ O.....	146 $\frac{1}{2}$

(1) Se entiende por minerales los Distritos ó Territorios donde se trabajan mas ó menos minas, segun su estension, calidad de los metales y los elementos con que se cuenta para su explotacion.

	Leguas.
Atargua, en Sierra Gorda al NO.....	64
Atotonilco el Chico, en México al N. NE.....	23
Azulaques, en México al S.....	48

B.

Bacanuchi, en Sonora al NO., dista de San Juan Bautista 43 leguas.	610
Bacuvirito, en Sinaloa al NO.....	453
Baroyeca ó Bayoreca, en Sonora al NO.....	573
Basuchil ó Santa Bárbara, en Durango al NO. $\frac{1}{4}$ O.....	350
Batopilas, en Chihuahua al NO.....	454
Blancas, en San Luis Potosí al NO.....	150
Boca de Leones, en Nuevo-Leon al N. $\frac{1}{4}$ NO.....	155
Bolaños, en Jalisco al O. NO., dista de Guadalajara 45 leguas al NO.	204 $\frac{1}{2}$
Bonanza, en Zacatecas al NO.....	234 $\frac{1}{2}$
Buenavista, en Sonora al NO.....	675
Bustamante ó Infantes, en Tamaulipas al N.....	194

C.

Cacalote, en Jalisco al O. NO.....	234
Cadereita Ximenez, en Nuevo-Leon al N.....	261
Camotlan, conocido por el Viejo, en Oaxaca al SE.....	78 $\frac{1}{2}$
Canelas, en Durango al NO.....	353
Capulin, en Guanajuato al O. NO.....	107 $\frac{1}{2}$
Cardonal, en México al N.....	40
Carrizo, en Durango al NO.....	317
Catorce, en San Luis Potosí al N. NO.....	164
Cayro, en Guerrero al SE.....	70
Chalchihuites, en Zacatecas al NO.....	213
Chametla, en Sinaloa, jurisdiccion del Rosario, al O. NO.....	300
Chample, en Chihuahua al N. NO.....	416
Charcas, en San Luis Potosí al N. NO.....	154
Charcos, en Sinaloa, jurisdiccion del Rosario, dista de Ciudad Concor- dia, al E. 8 leguas, al O. NO. de México.....	310
Chichicapa, en Oaxaca al SE.....	120
Chihuahua, capital del Estado de su nombre, al NO. $\frac{1}{4}$ N.....	396
Chihuahuailla, en Chihuahua, dista de esta capital al E. 5 leguas....	391
Chilapa, en Guerrero, mineral de azogue, que se encuentra en una es- tension de diez leguas, al S. $\frac{1}{4}$ SO.....	64
Chinipas, en Chihuahua, al NO. $\frac{1}{4}$ O.....	504
Chiquilistlan, mineral de fierro, en Jalisco, al SO. de Guadalajara al O.	174

	Leguas.
Chontalpa, en Guerrero al S. SO.....	40
Cieneguilla, en Sonora al NO.....	640
Cimatlan, en Oaxaca al SE.....	90
Coacoman, mineral de fierro, en Michoacan, al O. SO.....	132½
Comangilla, en Guanaxuato al O. NO.....	100
Comanja, en Jalisco, dista de Lagos al NE. 8 leguas, al O. NO....	108
Comilaca, en Jalisco al NO.....	285
Concatlan, en Sierra Gorda al N.....	72
Concepcion del Oro, en Zacatecas al NO.....	236½
Coneto, en Durango, partido de San Juan del Rio al NO.....	265
Copalá, en Jalisco al O.....	173½
Copalilla, en Jalisco al O. NO.....	180
Coscatlan, en Guerrero al S.....	33
Cosela ó Cosalá, en Sinaloa al O. NO.....	369½
Cuale, en Jalisco, jurisdiccion de Mascota, al O. ¼ NO.....	198
Cuaxiniquilapa, en Guerrero al S.....	82
Cuencamé, en Durango al NO.....	274
Caliacan, en Sinaloa, á 22 leguas del golfo de California, en la desembocadura del rio de su nombre, al O. NO.....	396
Casihuiriachic, en Chihuahua, dista 31 leguas de esta capital; al NO. ¼ N.....	435

D.

Doctor, en Querétaro al N½. NO.....	50
-------------------------------------	----

E.

El Oro, en Durango al NO.....	313
Escanela, en Sierra Gorda al N.....	70
Escanelilla, en Sierra Gorda al N.....	66
Escondida, en Chihuahua al NO. ¼ O.....	510
Espíritu Santo, en Jalisco, dista de Tepic al SE. 29 leguas, al O. NO.	230
Espíritu Santo, en Michoacan al SO.....	124

F.

Friles, en Sinaloa al NO.....	400
Fresnillo, en Zacatecas al NO.....	177

G.

	Leguas.
Gavilan, en Sonora, á 10 leguas de San José de Gracia, al NO.....	629
Gavilanes, en Durango al NO. $\frac{1}{4}$ O.....	250
Gigante, en Guanaxuato al O. NO.....	100
Guachinango, en Jalisco, dista de Mascota al E. $\frac{1}{4}$ NE. 20 leguas, al O. NO.....	207
Guadalcazar, en San Luis Potosí al N. NO.....	139
Guadalupe Coahuayutla, en Guerrero al SO.....	110
Guadalupe de las Ábas, en Sinaloa al O. NO.....	369
Guadalupe y Calvo, en Chihuahua al NO. $\frac{1}{4}$ O.....	474
Guanacevi San Andrés, en Durango, dista de esta capital al N. NO. 15 leguas, al NO.....	249
Guanaxuatillo, en Jalisco al O. NO.....	233
Guanaxuato al O. NO.....	92 $\frac{1}{2}$
Guaatla, en México, de plata y azogue, al S. SE.....	36
Guarisamey, en Durango al NO.....	266
Guazapares, en Chihuahua al NO. $\frac{1}{4}$ O.....	424
Guisani, en Sonora al NO.....	570

H.

Hidalgo ó Parral, en Chihuahua al NO. $\frac{1}{4}$ O.....	340
Hostotipaquillo, en Jalisco, dista en Etzatlan al N. $\frac{1}{4}$ NO. 12 leguas, y de México al O. NO.....	195
Huaucingo, en Guerrero al S. SO.....	59
Huainamota, en Jalisco, dista de Tepic al S. 27 leguas, y de México al O. NO.....	266
Huajuapán, en Oaxaca al SE.....	82
Huamuchil, mineral de Cinabrio, en Guerrero al S. SE.....	88
Huichichila, en Jalisco al O. NO.....	266
Huitepec, en Oaxaca al SE.....	103

I.

Indé, en Durango al NO.....	310
Indebé ó Real de Oro, en Zacatecas al NO.....	280
Inguaran, en Michoacan al O.....	80
Iztepec, en Guerrero al SO.....	63

J.

	<u>Leguas.</u>
Jacala, en Sierra Gorda al N.....	62
Jesus del Monte, en Guerrero al S. SO.....	46
Jesus Maria, en Chihuahua al NO.....	489
Jilitla, en Sierra Gorda al N.....	70
Juchipila, en Zacatecas al O. NO.....	167
Juliantla, en Guerrero al S. $\frac{1}{4}$ SE.....	36
Juluapa, en México al S. SO.....	45
Juluapan, en Colima al O.....	181 $\frac{1}{2}$

L.

La Basura, placeres de oro, en Sonora, al NO.....	717
La Bonancita de S. Francisco de Borja en Sonora, al NO.....	613
La Grulla, en la Baja California, al NO.....	779
La Laja, en Jalisco, al O. NO.....	232
La Pechuga, en México, al N.....	33
Las Aguas, en Sierra Gorda, al N.....	56
Las Alpujarras, en Sierra Gorda, al N $\frac{1}{4}$ NO.....	62
Limon, en Guerrero, al S.....	50
Limon, en Jalisco, al O. NO.....	224
Loreto, en Chihuahua, al NO. $\frac{1}{4}$ O.....	531
Los Pozos, en S. Luis Potosí, al N. NO.....	108
Los Reyes, en Jalisco, al O. NO.....	222

M.

Maconi, en Querétaro, al N $\frac{1}{4}$. NO,	50
Magurichic, en Chihuahua, al NO $\frac{1}{4}$ N.....	521
Mapimi, en Chihuahua, al NO.....	400
Mascota, en Jalisco, al O. NO.....	208 $\frac{1}{2}$
Mata pulgas, en Zacatecas, al NO.....	170
Matehuala, en S. Luis Potosí, al N. NO.....	162
Mazapil, en Zacatecas, al N. NO.....	230 $\frac{1}{2}$
Mezquitil, en Jalisco, al O.....	150
Miquihuana, en Tamaulipas, al N.....	162
Minas nuevas, en Chihuahua, partido del Parral, al NO. $\frac{1}{4}$ O.....	320
Mineral de Arriba, en México, al SO.....	31
Mineral del Chico, en México, al N.....	34

	Leguas.
Mineral del Cristo, en México, al SO.....	45
Mineral del Oro, en Jalisco, al O. NO.....	300
Mineral del Soñi, en Sonora, al NO.....	716
Mineral de Sobia, en Sonora, al NO.....	561
Mineral de Subiate, en Sonora, al NO.....	592½
Mojarras, en Jalisco, al O.....	155
Monte de San Nicolás, en Guanajuato, al O. NO.....	95
Morelos, en Chihuahua, al NO. ¼ O.....	480
Motage, en Jalisco, al O. NO.....	301
Mulegé, en la Baja California, al NO.....	558

N.

Nacosari, en Sonora, al NO.....	580
Nieves, en Zacatecas, al NO.....	207
Nombre de Dios, en Durango, al NO.....	220
Nostepéc, en Guerrero, al S. SO.....	45
Noxotal, en Sinaloa, al O. NO.....	380
Nuevo Descubrimiento, en Zacatecas, al NO.....	525

O.

Onabas, en Sonora, mineral de plata, y á sus inmediaciones está el Rio Yaqui, que contiene arenas de oro, al NO.....	530
Orcasitas, en Sonora, al NO.....	525
Otzumatlan, en México, al O. SO.....	46

P.

Pachuca, en México, al NE.....	20
Palo Blanco, en Sinaloa, al O. NO.....	404
Pánuco, en Durango, partido de San Juan del Rio, al NO.....	251
Pánuco, en Sinaloa, al O. NO.....	309
Pánuco, en Zacatecas, al NO.....	168½
Petlacala, en Guerrero, al S.....	75
Picacho y Carro, mineral de Cinabrio en la Sierra de Pinos, Zacatecas, al NO.....	140
Pinos, en Zacatecas, al NO.....	134
Placeres antiguos, de las Guijas, en Sonora, al NO.....	686½
Placeres de los Angeles, en Sonora, al NO.....	680

	Leguas.
Placeres de oro de la Sierra Madre, en Guerrero, al SO.....	100½
Placeres de oro de la Alta California, Estados-Unidos del Norte, al NO.	1,064
Placeres de San Antonio, en Sonora, al NO.....	736½
Plateros, en Zacatecas, al NO.....	178½
Ponchitlan, en Jalisco, al O. NO.....	180
Potrero, en Chihuahua, al NO ¼ O.....	500
Pozos, en Sierra Gorda, al N¼ NO.....	75
Pregones, en Guerrero, al S.....	39
Proaño, en Zacatecas, al NO.....	205

Q.

Quitovac, en Sonora, al NO.....	717½
---------------------------------	------

R.

Ramos, en S. Luis Potosí, al N. NO.....	141
Real del Mezquital, en Jalisco, al O. NO.....	187
Real del Monte, en México, al NE.....	21
Real del Marfil, en Guanajuato, al O. NO.....	91½
Real de Salinas, en Nuevo Leon, al N¼. NO.....	261
Real de Salinas, en Guanajuato, al O. NO.....	137
Real de San Juan de Guadalupe, en Coahuila, sobre el rio de las Na- zas, que atraviesa el mineral, al NO.....	346
Real de San Márcos, en Sonora, al NO.....	550
Real de San Miguel, en Sonora, al NO.....	525
Real de San Pedro, en Sonora, al NO.....	525
Rincon de Centeno, en Guanajuato, al O. NO.....	66½
Rio Chico, en Sonora, al NO.....	540
Rio Verde, en San Luis Potosí, al N.....	105
Rosario, en Durango, al NO.....	366

S.

San Agustín, en Chihuahua, al NO. ¼O.....	420
San Andrés Chalchicomula, en Puebla, al E. En sus inmediaciones hay un nuevo mineral, cuyo nombre no sabemos; pero sí que hay varias minas en trabajo.....	46½
San Antonio, en la Baja California al O. NO.....	434

	Leguas.
San Antonio de las Cañas, en México al N.....	35
San Cristóbal, en Sierra Gorda al N. NO.....	67
San Felipe, en Chihuahua al NO. $\frac{1}{4}$ O.....	416
San Francisco de Borja, en Sonora al NO.....	648
San Francisco del Oro, en Chihuahua al NO. $\frac{1}{4}$ O.....	367
San Francisco de los Amues, en Sierra Gorda al N. NO.....	70
San Francisco Telistlahuaca, en Oajaca al SE.....	127
San Francisco Javier, en Sonora al NO.....	667
San Gerónimo, en Guerrero al S.....	55
San Gregorio Tetela del Rio, en Guerrero al SO.....	50
San Ignacio de las Huertas, en Sonora al NO.....	650
San Jacinto, en la Baja California al NO.....	800
San José de Gracia, en Sonora al NO.....	639
San José del Oro, en México al N $\frac{1}{4}$ NO.....	52
San José, en Tamaulipas al N $\frac{1}{4}$ NO.....	212
San Juan Bautista, en Sonora al NO.....	661
San Juan Teocalco, en Guerrero al S.....	38
San Juan Tetla, en Querétaro al N. NO.....	58
San Lucas, en Durango, partido de San Juan del Rio, al NO.....	265
San Luis de la Paz, en Sierra Gorda al N. NO.....	79
San Luis Potosí al N. NO.....	114
San Martín, mineral de oro, en Jalisco al O. $\frac{1}{4}$ NO.....	200
San Miguel Amatlan, en Oaxaca al SE.....	116
San Nicolás, en Ostimuri, en Sonora al NO.....	565
San Nicolás, en Tamaulipas al N.....	206
San Pedro, en Chihuahua al N. NO.....	310
San Pedro ó Coro de Guachi, en Sonora al NO.....	520
San Pedro ó la Escondida, en Chihuahua al N. NO.....	340
San Perfecto, placeres del Carricito, en Sonora, al NO.....	684
San Sebastian, en Jalisco al O. $\frac{1}{4}$ NO.....	221 $\frac{1}{2}$
Santa Ana, en Guanajuato al O. NO.....	92
Santa Bárbara, en Chihuahua al NO. $\frac{1}{4}$ O.....	360
Santa Cruz de las Flores, en Jalisco al O. NO.....	145
Santa Eulalia, en Chihuahua al NO. $\frac{1}{4}$ O.....	400
Santa Elena, en Zacatecas al NO.....	200
Santa María del Oro, en Jalisco al O. NO.....	260
Santa Rosa, en Guanajuato al O. NO.....	92
Santiago de las Sabinas, en Nuevo Leon al N.....	273
Sierra de San Lorenzo, en Durango* al NO.....	260
Sinagua, en Morelia al O. $\frac{1}{4}$ SO.....	80
Sinaloa, en el Estado de su nombre, al NO. $\frac{1}{4}$ O.....	443
Sivirijoa, en Sinaloa al NO. $\frac{1}{4}$ O.....	495
Sobia, en Sonora al NO.....	515
Sombrerete, en Zacatecas al NO.....	205
Sombreretillo, mineral de plata y placeres de oro, en Sonora al NO..	703 $\frac{1}{2}$
Somelahuacan, mineral de cobre, en Veracruz, al E. $\frac{1}{4}$ SE.....	78

	Leguas.
Sonoita, en Sonora al NO.....	703½
Sultepec, en México al SO.....	38

T.

Tacupeto, en Sinaloa al O. NO.....	250
Tasco, en Guerrero al S.....	39
Taximaroa de Azufre, en Michoacan al O. NO.....	50
Techachalco, en Puebla al NE.....	53
Tecoloapan (véase Juluapan, es el mismo panino,) en Colima al O...	181½
Tecuanapa, en Guerrero al S. SO.....	42
Tehuilotepc, en Guerrero al S.....	38
Tejani, en Durango al NO.....	243
Temascaltepec, mineral de plata y tambien hay azogue, en México, al O. SO.....	30
Tenoriva, en Chihuahua al NO. ¼ O.....	483
Tepantitlan, en Guerrero al S, SO.....	55
Tepeyopulco, de azogue, en México al S.....	26
Tequalrichi de estaño, en Jalisco al O. ¼ NO.....	168
Tetela del Oro, en Puebla al NE.....	56
Tete'a del Rio, en Guerrero al SO.....	50
Tetcla del Volcan, en México al SE.....	30
Tetilco, en Guerrero al S. SE.....	49
Tezicapan, en México al S. SO.....	46
Tlachaque, en Puebla al E. ¼ SE.....	56
Tlalchapa, en Guerrero: á la parte del O., á dos leguas, hay minas de plata, y al N. de Cinabrio, en vetas que corren de N. á S. hasta mas allá de Ajuchitlan, es decir, 12 leguas de estension, al S. SO.	77½
Tlalpujahuá, en Michoacan al O.....	40
Tlaltenango, en Guerrero al SE.....	200
Tlaltlaya, en México al SO.....	55
Tlaxiaco, en Oaxaca al SE.....	142
Todos Santos, en Sinaloa al O. NO.....	430
Tópago, en Chihuahua al N. NO.....	500
Totolapa, en Oaxaca al SE.....	128

U.

Urique, en Chihuahua al O. NO.....	491
------------------------------------	-----

V.

	<u>Leguas.</u>
Verdosas, en México al N.....	49
Veta Grande, en Zacatecas al NO.....	165
Villagran, ó Real de Borbon, ó Cerro de Santiago, en Tamaulipas al N.	197
Villalpando, en Guanajuato al O. NO.....	88

X.

Xichú, en Sierra Gorda al N. NO.....	70
Xichú, en Chihuahua al NO.....	400
Xihuitlipa, en Puebla al SE.....	58

Y.

Yescá, en Jalisco al O. $\frac{1}{4}$ NO....	194 $\frac{1}{2}$
--	-------------------

Z.

Zacualpan de Amilpas, mineral de fierro, en México al S. SE.....	29 $\frac{1}{2}$
Zacualpan, Mineral, en México al S. SO.....	45
Zayula, en Jalisco al O. $\frac{1}{4}$ NO.....	160
Zimapan, en Mexico al N.....	44
Zimatlan, en Oaxaca al SE.....	120
Zináparo, de Cinabrio, en Michoacan al O. NO.....	106
Zitalá, en Chiapas al E. SE. (1).....	307

(1) Acaso alguna persona poco versada en estas materias tendrá por un error que dos minerales distintos tengan un mismo rumbo y distancia, lo cual consiste en que de los treinta y dos vientos con que hemos marcado los rumbos, dan treinta y dos segmentos de círculo, en los cuales caben una infinidad de minerales, pues suponiendo que la distancia de uno de ellos de la capital sea de 250 leguas, el arco que le corresponde tendrá mas de 50 leguas de estension, en cuyo espacio caben una multitud de minerales.

MINERALES (1)

CUYAS DISTACIAS NOS SON DESCONOCIDAS.

Conecuila, en la Baja California al O. NO.
 Chacala, en Sierra Gorda al N.
 Flores, en la Baja California al O. NO.
 Hacienda de San Luis, en Oajaca al SE.
 Magdalena Teticpac, en Oajaca al SE.
 Mulatos, en Sonora al NO.
 Nayarit, en Chihuahua al NO. $\frac{1}{4}$ N.
 Sierra de Ramirez, en Durango al NO.
 San Miguel de las Juntas, en Sonora al O. NO.
 Salvacion, en Sonora, dista del Golfo de California 30 leguas al NO.
 Sollapas, en Sonora, sobre risco al NO.
 San Mateo Tepantepec, en Oajaca al SE.
 San Antonio de las Minas, en Guanajuato al O. NO.
 San Pedro Cholula, en Oajaca al SE.
 San Miguel de las Peras, en Oajaca al SE.
 Santa Catalina Lachatao, en Oajaca al SE.
 San Pedro Ycoax, en Oajaca al SE.
 San Felipe Zapotitlan, en Oajaca al SE.
 Santa Maria Cuquila, en Oajaca al SE.
 San Andrés Solaga, en Oajaca al SE.
 Santa Catarina Yxtepeji, en Oajaca al SE.
 San Francisco Cahuacua, en Oajaca al SE.
 Santo Domingo Teojomulco, en Oajaca al SE.
 San Mateo Calpulalpan, en Oajaca al SE.
 Santiago Xiacuya, en Oajaca al SE.
 San Rafael de los Lobos, en Guanajuato al O. NO.
 San Juan de la Chica, en Guanajuato al O. NO.
 San Miguel, en Guanajuato al O. NO.
 San Felipe, en Guanajuato al O. NO.
 Santa Ana, en la Baja California al O. NO.
 Tule, en la Baja California al O. NO.
 Triunfo, en la Baja California al O. NO.
 Ventanas, en Durango al NO.
 Valle Perdido, en la Baja California al O. NO.

(1) La existencia de estos minerales consta en las memorias de los gobiernos de los Estados, de donde las tomamos.

POSTAS DE LA LINEA DE DILIGENCIAS GENERALES.

DE MEXICO A SAN BLAS. •

Tlalnepantla.	Salamanca, lugar de almuerzo.
Cuautitlan.	Irapuato.
Cuevecillas.	Calera.
Tepeji, lugar de almuerzo.	Santizguillo.
Cañada.	GUANAJUATO, capital, con hotel.
San Francisco.	Silao.
San Miguel.	Sauces.
ARROYOZARCO, administracion y fin de jornada.	Leon, lugar de almuerzo.
Soledad.	Sauccillos.
Palmillas.	Barranca.
San Juan del Rio, lugar de almuerzo.	LAGOS, ciudad, con hotel.
Sauce.	San Juanico.
Colorado.	Matagorda.
QUERETARO, capital, con hotel.	San Juan, lugar de almuerzo.
Rayo.	Jalos.
Ranchito.	La Alhaja.
Celaya.	PEQUEÑOS, administracion y fin de jornada.
Rancho de las yerbas.	Motas.
Santa Catarina.	Tepatitlan.

Tierra Colorada.	Istlan.
Joya, lugar de almuerzo.	Ahuacatlan.
Zapotlanejo.	Uzeta, lugar de almuerzo.
Puente Grande.	Ocotillo.
Arroyo Medio.	Galinda.
GUADALAJARA, capital, tiene hotel.	Labor.
Aztillero.	San Cayetano.
Santa Cruz.	TEPIC, ciudad, tiene hotel.
Amatitan, lugar de almuerzo.	Trapichillo.
Tequila.	Portillo.
Guevara.	Navarrete.
Zapote.	Zapotillo.
TAJO DE MOCHICHILTE, administracion y fin de jornada.	SAN BLAS, administracion y fin de jornada.
Ocotc.	

DE MEXICO A VERACRUZ.

Mexicalcingo.	Cañada.
Iztapalapa.	Puente Colorado.
Ayotla.	Aculzingo.
Venta Nueva.	Tecamalucan.
Rio Frio, lugar de almuerzo.	ORIZAVA, ciudad, tiene hotel.
Puente de Tescmelucan.	Fortin.
Chautla.	Peñuelas.
San Bartolo.	Salsipuedes.
San Antonio.	Chiquihuite.
PUEBLA, capital, tiene hotel.	Paso Ancho, lugar de almuerzo.
Amozoc.	Palo Verde.
San Gregorio.	Soledad.
Acatzingo.	Santa-Anna.
Aguaquecholac.	Tejería.
San Agustin del Palmar, lugar de almuerzo.	VERACRUZ, administracion y fin de jornada.

DE MEXICO A MORELIA.

Cuajimalpa, lugar de almuerzo.	MARAVATIO, administracion y fin de jornada.
Jajalpa.	San Joaquin.
TOLUCA, capital, tiene hotel.	Acámbaro.
Arroyo.	Santa Clara.
Ixtlahuaca.	Zinapécuaro, lugar de almuerzo.
San José.	Indaparapeo.
Acíbar.	Goleta.
Venta del Aire, lugar de almuerzo.	MORELIA, capital, tiene hotel.
Tepetongo.	
Pomoca.	

DE MEXICO A TULANCINGO.

Cerro-gordo.	San José.
Ozumbilla.	San Joaquin.
Tizayucan, lugar de almuerzo.	TULANCINGO, administración, fin de
Jaltepec.	jornada y hotel.
PACHUCA, administración y hotel.	

DE MEXICO A CUAUTLA.

Mexicalcingo.	Tenango, lugar de almuerzo.
Ixtapalapan.	Atlapango.
Ayotla.	Calavera.
Chalco.	CUAUTLA, fin de jornada.

DE MEXICO A CUERNAVACA.

Santa María Tepepa.	Huitzilac.
Cerro-gordo, lugar de almuerzo.	CUERNAVACA.

SALIDAS.

Para Veracruz: Todos los días, menos los sábados, á las cuatro de la mañana.
„ Puebla: Idem idem, excepto los lunes, á la misma hora.
„ San Blas: Lunes, miércoles y viernes, á la misma hora.
„ Tulancingo: Mártes, juéves y sábados, á la misma hora.
„ Pachuca: Lunes, miércoles y viernes, á las seis de la mañana.
„ Cuernavaca: Idem idem, á la misma hora.
„ Cuautla: Mártes, juéves y sábados, á la misma hora.
„ Toluca: Todos los días, excepto los domingos, á las siete de la mañana.
„ Morelia: Lunes, miércoles y viernes, á la misma hora.

PRECIOS.

De México á Arroyozarco....\$	10	De México á Morelia.....\$	20
“ Querétaro.....	18	“ Pachuca.....	4
“ Guanajuato....	30	“ Tulancingo.....	7
“ Lagos.....	40	“ Cuautla.....	4
“ Pegucros.....	50	“ Cuernavaca.....	6
“ Guadalajara....	60	“ Puebla.....	8
“ Tajo.....	70	“ San Agustín....	15
“ Tepic.....	80	“ Orizava.....	22
“ San Blas.....	86	“ Córdoba.....	25
“ Toluca.....	3	“ Veracruz.....	40
“ Maravatio.....	12		

Postas de diligencias particulares.

De la calle Cerrada de Jesus salen dos coches en los dias lunes, miércoles y viernes, y regresan martes, jueves y sábado.

UN COCHE VA A TULA.

OTRO A AMECAMECA.

DE MEXICO A:

Tlalnepantla.
Cuautitlan.
Huehuetoca, lugar de almuerzo.
Venta del Refugio.
Tula, fin de jornada.

DE MEXICO A:

Peñon Viejo. (1)
Ayotla.
Hacienda del Moral, lugar de almuerzo.
Tlalmanalco.
Amecameca, fin de jornada.

Del Mezon de Santo Tomás sale un coche los martes, jueves y sábados para Cuauila.

DE MEXICO A:

Ayotla.
Tenango, lugar de almuerzo.

Calavera.
Cuautla, fin de jornada.

Del Mezon de Balvanera sale un coche para Apan los martes, jueves y sábado.

DE MEXICO A:

San Cristóbal.
Teotihuacan.

Otumba.
Irola.
Apan.

Noticia de las líneas telegráficas y de los lugares intermedios donde se reciben mensajes.

CAMINO DE VERACRUZ.

México.	Perote.
Buenavista.	Jalapa.
San Martin.	Paso de Ovejas.
Puebla.	Veracruz.
Nopaluca, un ramal para Córdoba,	
Orizava, S. Andrés Chalchicomula.	

CAMINO DEL INTERIOR.

México.	Arroyozarco.
Cuautitlan.	San Juan del Rio.
Tepeji del Rio.	Querétaro.

(1) Hoy por la inundacion del camino, va por Mexicalcingo, Iztapalapa, Santa Marta, Ayotla, &c.

Celaya.
Salamanca.
Irapuato.

Guanajuato.
Silao.
Leon de los Aldamas.

CAMINO DE TOLUCA.

Tacubaya.
Cuajimalpa.

Lerma.
Toluca.

FIN DE LA OBRA.

INDICE ALFABETICO

GENERAL

DE LOS ITINERARIOS COMPRENDIDOS

EN ESTA OBRA.

A.

	Págs.	Núms.		Págs.	Núms.
<i>De Acámbaro á:</i>			<i>De Aguascalientes á:</i>		
Anganguero....	37	72	Cruz de Lobato.	336	15
<i>De Acapulco á:</i>			Guadalajara ..	337	18
Ayutla.....	108	58	Guanajuato...	338	20
Jamiltepec....	102	42	Rancho del Ba-		
Oaxaca.....	102	43	jío del Borrego.	334	10
Palizada.....	106	52	Rancho del Bar-		
Petatlan.....	106	54	ranquillo.....	335	12
Zacatula.....	107	55	Rancho de los		
<i>De Acayucan á:</i>			Negritos.....	336	14
Oluta.....	209	20	Rincon de Ro-		
Sayula.....	209	21	mos.....	334	9
Tesis-tepec....	209	19	S. Francisco de		
<i>De Aguascalientes á:</i>			los Adames....	335	11
Arroyo de Soto.	334	8	S. Luis Potosí.	337	19
Arroyo Hondo.	336	16	Soledad.....	335	13
Asietos.....	333	5	Zacatecas.....	336	17
Calvillo.....	333	6	<i>De Aldama á:</i>		
Cerrito Alto..	334	7	Coyamé.....	399	44

	Págs. Núms.			Págs. Núms.	
<i>De Chihuahua á:</i>			<i>De Comitan á:</i>		
Galeana ó San			Ocosocauatla..	227	53
Buenaventura..	393	19	Rancho de Lú-		
Guaymás, puer-			cas.....	227	50
to.....	395	32	Sabinal	226	49
Hermosillo ó Pi-			<i>De Concepcion á:</i>		
tic	394	29	Jesus María... 399	42	
Hidalgo ó Par-			<i>De Córdoba á:</i>		
ral.....	392	17	Estanzuela.....	140	37
Janos, presidio.	396	33	<i>De Cuernavaca á:</i>		
Jimenez ó Gua-			Taxco.....	88	86
juquilla.....	393	22	Texcoco.....	86	79
Laguna de Jaco	396	34	<i>De Culiacan á:</i>		
Paso del Norte	393	20	Asilo del Rosa-		
Presidio del Nor-			rio.....	405	15
te.....	393	21	Chihuahua....	405	20
Rayon ó Jesus			Concordia ó S.		
María.....	395	30	Sebastian.....	405	16
Real de Alamos	395	31	Cosalá.....	404	11
Rosales ó Tapa-			Durango.....	405	18
colmes	394	26	Fuerte.....	404	14
Saltillo.....	397	36	Guadalaxara ..	405	19
Satevó de Vic-			Mazatlan.....	403	10
toria	394	27	Mocorito.....	494	12
Ures.....	397	48	San Ignacio de		
<i>De Chálpancingo á:</i>			Piastla.....	405	17
Acapulco.....	104	50	Sinaloa.....	404	13
idem.....	104	51	Ures.....	406	21
idem.....	108	59	<i>De Cunduacan á:</i>		
<i>De Colima á:</i>			Camalcalco....	149	29
Almoloyan.....	420	8	Dos Bocas....	149	30
Boca de Pascua-			Jalpa.....	149	28
les.....	421	10			
Coahuayana ..	420	7	D.		
Guadalaxara... 422	15		Distancias entre sí de los		
Ixtlahuacan... 421	9		puntos mas notables de		
Joya.....	422	13	las dos costas de la Pe-		
Manzanillo.... 420	6		nínsula de Yucatan... 177	84	
Morelia	422	14	<i>Del Doctor, mineral, á:</i>		
Puerto de San-			Paso del Mocte-		
tiago	421	11	tezuma.....	242	34
Tepames.....	421	12	Paso de Tanjoco	242	33
<i>De Comitan á:</i>			Tilaco.....	241	32
La Raya por S.			<i>De Durango á:</i>		
José.....	227	51	Calabazan	384	25
La Raya por			Canatlan	385	28
Sacchana.....	227	52			

		Págs. Núms.				Págs. Núms.			
<i>De Durango á:</i>				<i>De Guadalajara á:</i>					
Chihuahua. . . .	385	31	Bolaños.	54	43	Colima.	61	64	
Cinco Señores. .	384	24	Colotlan.	54	42	Compostela. . . .	56	50	
Cuencamé.	384	22	Culiacan.	58	59	Cuquio.	51	28	
Culiacan.	386	35	idem.	51	28	Durango.	59	60	
idem.	387	36	Etzatlan.	53	36	Guanaxuato. . . .	60	62	
Guadalajara . .	386	34	idem.	60	63	Huejucar.	55	49	
Indé.	384	20	La Barca.	52	32	La costa del Pa-			
Mapimí	384	23	cífico.	55	45	idem.	55	46	
Nombre de Dios	383	15	idem.	55	47	idem.	55	48	
Oro.	383	19	Lagos de More-			no.	52	29	
Parras.	385	30	Mascota.	53	39	Mazamitla.	56	51	
Poanas.	385	29	Mazatlan.	56	53	Mazatlan, pue-			
Rio (Guanaval. .	385	26	blo.	56	53	Mazatlan, puer-			
Saltillo.	386	32	to.	58	58	Morelia.	59	61	
S. Dimas.	383	17	Morelia.	59	61	Pihuamo.	56	52	
San Francisco			Pihuamo.	56	52	Rosario.	57	55	
Mezquital.	383	16	Rosario.	57	55	San Juan de los			
S. Juan del Rio.	383	14	San Juan de los			Lagos.	52	31	
Santiago Papas-			Lagos.	52	31	San Sebastian. .	57	54	
quiario.	383	18	San Sebastian. .	57	54	Teocaltiche . . .	52	30	
Santa Catalina			Teocaltiche . . .	52	30	Tepatitlan.	52	33	
Tephuanes. . . .	385	27	Tepatitlan.	52	33	Tepic.	54	40	
Tamazula	384	21	Tepic.	54	40	Tlajomulco. . . .	51	26	
Zacatecas.	386	33	Tlajomulco. . . .	51	26	Zacatecas.	57	56	
E.				Zacatecas.	57	56	Zapopan.	51	27
<i>De Encenada de Lobos á:</i>				Zapopan.	51	27	Zapotlan ó Ciu-		
Placeres de S.			Zapotlan ó Ciu-			dad Guzman. . . .	52	34	
Antonio	416	28	dad Guzman. . . .	52	34	Zapotlanejo. . . .	51	25	
F.				Zapotlanejo. . . .	51	25	Zayula.	53	35
<i>De Fernandez ó S. Fernando á:</i>				Zayula.	53	35	<i>De Guadalcázar á:</i>		
Rio Blanco.	330	101	<i>De Guadalcázar á:</i>			Ciudad del Maiz.	283	40	
G.				Ciudad del Maiz.	283	40	La Viga.	284	42
<i>De Galeana á:</i>				La Viga.	284	42	Rio Verde.	284	41
Janos	398	41	Rio Verde.	284	41				
<i>De Guadalajara á:</i>									
Acaponeta.	54	44							
Aguascalientes.	58	57							
Ahuacatlan . . .	54	41							
Ameca	53	37							
Autlan.	53	38							

<i>De Guanajuato á:</i>		Págs.	Núms.	<i>De Huamantla á:</i>		Págs.	Núms.
	Acámbaro.....	259	34		Tlaxco.....	232	12
	Apasco.....	258	29	<i>De Huauchinango á:</i>			
	Celaya.....	258	28		Apapantilla....	126	61
	Chamacuero...	258	31	<i>De Huexutla á:</i>			
	Dolores Hidalgo	260	37		Ciudad de Valles	88	89
	Guadalajara...	267	50		Tuxpan.....	88	88
	Irapuato.....	257	25				
	Jaral.....	262	46				
	Jerécuaro.....	259	33				
	Jurisdiccion del						
	Rincon.....	261	41				
	La Luz.....	257	23				
	Leon.....	260	40				
	Morelia.....	267	51	<i>De Iguala á:</i>			
	Pénjamo.....	261	44		Teloloapan....	103	45
	Querétaro.....	265	48	<i>De Indaparapeo á:</i>			
	Salamanca.....	257	26		Zitácuaro.....	37	68
	Salvatierra....	258	30		Idem.....	37	70
	San Diego del			<i>De Irimbo á:</i>			
	Bizcocho.....	260	38		Zinapécuaro...	37	71
	S. Francisco del			<i>De Izamal á:</i>			
	Rincon.....	261	42		Sotuta.....	167	50
	San Luis de la				Tekash.....	168	51
	Paz.....	267	53		Ticul.....	168	52
	S. Luis Potosí	262	47				
	San Miguel de						
	Allende.....	260	36				
	S. Pedro Piedra-						
	gorda.....	261	43	<i>De Jalapa á:</i>			
	Santa Cruz....	259	32		Alvarado.....	138	30
	Silao.....	257	24		Barra de Pal-		
	Temascalco....	262	45		mas.....	140	38
	Toluca.....	267	49		Córdova.....	138	31
	Valle de Santia-			<i>De Jalapa (de Tabasco) á:</i>			
	go.....	258	27		Tepetitán....	149	26
	Villa de S. Fe-			<i>De Jalpa á:</i>			
	lipe.....	260	39		Laguna de Cu-		
	Yuririapúndaro	259	35		pulquillo.....	149	31
	Zacatecas.....	267	52	<i>De Jaltipan á:</i>			
					Chinameca....	208	16
					Hidalgotitlan..	208	18
					Tessistepec....	208	17
				<i>De Janos á:</i>			
					Mineral de Co-		
					bre.....	400	48
				<i>De Julimes á:</i>			
<i>De Hermosillo ó Pitic á:</i>					Presidio del Nor-		
	Embarcadero...	414	23		te.....	400	47
<i>De Huamantla á:</i>							
	Hueyotliplan..	232	11				

	Págs. Núms.			Págs. Núms.	
			<i>De Mérida á:</i>		
L.			Chischulub,		
<i>De Laguna de Jaco á:</i>			puerto y vigía .	159	23
Muzquiz.....	398	39	Chuburná, vigía.	159	22
<i>De Lampazos á:</i>			Ciudad de las		
Nuevo Laredo.	376	30	Flores.....	164	41
<i>De la Paz á:</i>			Dsilam, puerto		
La línea divisoria con Norte-			y vigía.....	160	27
América.....	424	3	Espita.....	158	16
S. José del Cabo.	435	4	Guatemala....	167	48
<i>De Lechería (hacienda) á:</i>			Ishil, puerto y		
Arroyozarco...	89	91	vigía.....	159	24
<i>De Leon á:</i>			Izamal.....	158	19
Límite de Jalisco.....	269	60	La Orilla del		
Pénjamo.....	268	54	mar, por el camino de Progreso.....	185	85
<i>De Lerma á:</i>			Mashcanú Jekelchakan y Campeche.....	162	35
Tenancingo....	88	90	Motul.....	160	29
			Peto.....	161	31
M.			Presidio de Perten Itzá.....	163	38
<i>De Mascota á:</i>			Rio Lagartos ó		
Autlan.....	61	68	Jolkoben.....	160	28
<i>De Matamoros á:</i>			S. Gristóbal de		
Boca del Rio...	330	102	Chiapas.....	166	46
China.....	326	93	San Juan Bautista de Tabasco.	165	43
Fronton de Santa Isabel.....	330	100	Idem.....	166	44
Fuerte del Rio			Sta. Clara, puerto y vigía.....	160	26
Sabina.....	328	98	Sisal, puerto y vigía.....	159	21
Nuevo Laredo.	330	99	Sotuta.....	160	30
Revilla Guerrero.....	326	92	Tekax.....	159	20
<i>De Mazatlan á:</i>			Telchac, puerto y vigía.....	159	25
Cosalá.....	406	22	Ticul.....	164	39
<i>De Mérida á:</i>			Tizimin.....	158	17
Bacalar.....	161	32	Valladolid.....	158	18
Idem.....	162	33	Walis, establecimiento inglés.	166	47
Idem.....	162	34	<i>De México á:</i>		
Bahía de la Asuncion.....	164	40	Abasolia ó Santillana.....	290	15
Bolonchenticul.	165	42			
Cabo Catoche..	163	36			
Idem.....	163	37			
Cármén, Isla del	166	45			

<i>De México á:</i>		Págs. Núms.	<i>De México á:</i>		Págs. Núms.
Acambaro.....	253	13	Burgos.....	310	30
Acapulco.....	91	3	Bustamante ó		
Acatlan.....	118	21	mineral de In-		
Actopan.....	75	34	fantas.....	288	8
Aculco.....	74	31	Cabo Catoche..	157	15
<i>Aguascalientes..</i>	331	1	Cadereita (Que-		
Ahuacatlan...	50	22	réтары).....	234	4
Alamos.....	408	5	Cadereita Xime-		
Aldama, villa de	371	5	nez.....	370	2
Aldama ó Pres-			Calvillo.....	332	2
sas.....	313	40	Camargo.....	309	24
Almoloja.....	420	5	Campeche.....	154	2
Altar.....	409	9	Cardonal.....	75	36
Alvarado.....	129	9	<i>Cármen, Isla del</i>	150	1
Allende ó San			Casas ó Croix.	289	12
Bartolomé.....	389	4	Catorce, mine-		
Amacusac.....	69	14	ral.....	272	6
Amealco.....	235	7	Celaya.....	250	2
Ameca.....	47	16	Cerralvo.....	371	6
Amozoc.....	114	5	Chalco.....	72	26
Apaseo.....	252	8	Chamacuero...	252	10
Apan.....	71	21	Chiautla.....	115	7
Arizpe.....	407	2	Chicsulub.....	156	8
Asientos.....	333	4	Chietla.....	118	22
Asilo del Rosa-			<i>Chihuahua....</i>	388	1 y 2
rio.....	403	7	Chilapa.....	94	13
Atitalaquia...	72	25	Chilon.....	213	6
Atzacahualoya.	77	42	Chilpancingo..	91	2
Atlixco.....	116	14	Cholula.....	114	6
Autlan.....	48	18	Chuburná, vigía	155	7
Axuchitlan....	96	19	Cieneguilla....	245	5
Ayutla.....	96	17	Cinagua.....	16	18
Balleza ó San			Cinco Señores.	382	13
Pablo Tepehua-			Ciudad del Maiz	274	10
nes.....	391	12	Ciudad de Va-		
Barea.....	43	9	lles.....	274	12
Barra de Goat-			Coahuayana...	420	4
zacoalcos.....	204	3	Coalcoman, par-		
Barra de la La-			tido.....	14	14
guna.....	150	3	Cocula.....	93	8
Barra de Puer-			<i>Colima.....</i>	418	1
to Escondido,..	151	5	Idem.....	419	2
Barra de Puer-			Colonia de la		
to Real.....	151	4	Purísima Arista	245	7
Batopilas.....	390	6	Colonia de San		
Bolaños.....	51	24	Ciro de Albercas	246	8

<i>De México á:</i>		Págs. Núms.	<i>De México á:</i>		Págs. Núms.
Colonia de Santa Rosa Uruga.	245	6	Güemez	289	11
Colotlan.....	50	23	Guerrero ó R-evilla	309	26
Comitan.....	212	4	Hacienda de las Viudas	77	41
Concepcion ó Pa-pigochic.....	390	7	Hermosillo ó Pi-tic	408	3
Concordia ó San Sebastian.....	403	8	Hidalgo ú Ho-yos	291	17
Córdova.....	129	7	Hidalgo ó Par-ral	389	5
Cosalá.....	402	3	Horcasitas ó Ma-gitzcatzin.....	213	42
Coyoacan.....	439	2	Huajuapán....	192	8
Coyuca, partido	16	19	Huamantla....	230	2
Cruillas	310	29	Huatulco	190	3
Cuantla, More-los	67	8	Huauchinango..	117	17
Cuencamé.....	382	10	Huautla.....	70	17
Idem.....	382	11	Hueipoxtla....	74	32
Cuernavaca ...	63 y 64	2	Huetamo, San Juan, partido..	18	24
Cuitzeo, partido	12	11	Huexocingo...	114	2
<i>Cuhtacan</i>	401	1	Huexutla.....	65	4
Cunduacan ...	147	17	Hueyotlipán..	231	4
Cuquio.....	45	13	Huichapa.....	70	18
Cusihuiriachic..	391	13	Huitzoco.....	98	7
Doctor, mineral.	236	8	Iguala.....	92	5
Dolores Hidal-go.....	254	15	Indé.....	381	8
Dsilam, puerto y vigía.....	157	12	Irapuato.. ...	257	22
<i>Durango</i>	378	1	Irimbo	11	7
Escandon ó Xi-cotencatl.....	313	43	Ishil, puerto y vigía.....	156	9
Etzatlan	47	17	Ixmiquitpan...	72	23
Exutla.....	190	2	Ixtacalco.....	442	7
Fernandez ó S. Fernando ...)	309	28	Ixtapalapan ...	441	5
Fresnillo.....	340	2	Ixtlahuaca ...	70	16
Fuerte	402	6	Izamal.....	154	3
Galeana ó San Buenaventura..	390	8	Jacala, mineral.	244	2
García ó Pes-quería grande.	372	7	Jalapa	129	5
<i>Guadaluacapa</i> ..	39	1, 2	Jalpan.....	235	6
Idem.....	41	3, 4	Jamiltepec...	190	4
Guadalcazar...	271	4	Idem.....	191	5
<i>Guanaxuato</i> ...	249	1	Jaral.....	245	3
Guaymas	408	4	Jaumave.....	288	6
			Jerécuaro.....	253	12
			Jerez.....	343	8

<i>De México á:</i>		<i>De México á:</i>			
	Págs. Números.		Págs. Números.		
Jilotepec.....	71	22	<i>Monterrey</i>	370	1
Jiménez ó Guajuquilla.....	391	11	<i>Morelia</i> , capital y cabecera de distrito y partido..	7	1
Juchipila.....	344	10	<i>Morelos</i> ó <i>Baltazar</i>	314	44
Jurisdiccion del Rincon.....	255	18	<i>Motul</i>	157	13
Lagos.....	42	5	<i>Nieves</i>	341	4
<i>La Paz</i> , puerto y capital.....	423	1 y 2	<i>Nochistlan</i>	343	7
Lenton.....	215	11	<i>Nombre de Dios</i>	379	3
Leon.....	250	4	<i>Nuevo Laredo</i> ..	309	27
Lerma.....	76	38	<i>Oaxaca</i>	187	1
Linares ó S. Pedro.....	371	3	<i>Ojo Caliente</i> ...	272	7
Llera.....	289	10	<i>Idem</i>	273	8
Macuspana.....	148	18	<i>Ometepeo</i>	96	18
Magdalena.....	409	8	<i>Orizava</i>	129	6
Malinalco.....	76	37	<i>Oro</i>	380	7
Manzanillo....	419	3	<i>Otumba</i>	72	24
Mapimí.....	382	12	<i>Pachuca</i>	71	19
Maravatio, distrito y partido..	8	2	<i>Padilla</i>	290	13
Mascota.....	48	19	<i>Palenque</i>	214	9
Matamoros de Izúcar.....	115	8	<i>Palizada</i>	150	2
Matamoros, pto. Idem, idem..	291	20	<i>Palmillas</i>	278	7
Idem, idem..	308	21	<i>Parras</i>	361	3
Idem, idem..	308	22	<i>Paso del Norte</i> ..	390	9
Mazapil.....	342	6	<i>Pátzcuaro</i> , distrito y partido. S y 9	3	
Mazatlan, puerto.....	401	2	<i>Pénjamo</i>	256	21
<i>Mérida</i>	153	1	<i>Perivan</i>	15	17
Mextitlan....	72	27	<i>Perote</i>	129	8
Mier ó el Cántaro.....	309	25	<i>Petacalapa</i> , rio.	215	10
Milpa Alta....	443	10	<i>Pichucalco</i>	214	8
Mina.....	204	4	<i>Piedad</i> , partido.	14	15
Minatitlan....	204	2	<i>Pinos</i>	341	5
Miquihuana....	289	9	<i>Placres de Oro de la Sierra Madre</i>	97	21
Misquiahuala..	75	33	<i>Presidio del Norte</i>	391	10
Mocorito.....	402	4	<i>Puebla</i>	113	1
Moctezuma ú Oposura.....	409	7	<i>Puruándiro</i> , partido.....	17	21
Moctlova.....	360	2	<i>Querétaro</i>	233	1 y 2
Montemorelos ó el Pelon.....	371	4	<i>Reynosa</i>	308	23
			<i>Rincon de Ramos</i>	332	3

<i>De México á:</i>		Págs.	Núms.	<i>De México á:</i>		Págs.	Núms.
Río Grande...	362	4	S. Márcos.....	93	9		
Río Lagartos ó			San Miguel de				
Jolkoben.....	157	14	Allende.....	250	3		
Río Verde.....	273	9	S. Nicolás....	310	31		
Rosales ó Ta-			S. Pedro Atoc-				
pacolmes.....	392	14	pan.....	444	11		
Sabancuy.....	151	6	S. Pedro Piedra				
Sahuaripa.....	408	6	Gorda.....	256	20		
Sahuayo.....	13	12	S. Pedro Toli-				
Salamanca....	251	6	man.....	234	5		
Salinas Victoria	372	8	S. Salvador el				
<i>Saltillo</i>	360	1	Seco.....	116	12		
Salvatierra....	252	9	Santiago Papis-				
S. Andrés Chal-			quiario.....	380	6		
chicomula....	116	11	Sta Anna de Ta-				
S. Angel.....	440	3	maulipas ó Tam-				
S. Antonio Tan-			pico.....	310	32		
casnegui.....	313	41	Idem.....	310	33		
S. Blas.....	50	21	Idem.....	311	34		
S. Carlos.....	291	19	Idem.....	311	35		
<i>S. Cristóbal de</i>			Idem.....	311	36		
<i>Chiapas</i>	211	1 y 2	Idem.....	312	37		
S. Diego del Biz-			Idem.....	312	38		
cocho.....	254	16	Sta. Bárbara..	314	45		
S. Dimas.....	379	4	Sta. Clara, puer-				
S. Felipe.....	245	4	to y vigía....	156	11		
S. Francisco del			Sta. Cruz.....	252	11		
Rincon.....	255	19	Santa Fé.....	441	4		
San Francisco			Sta. María del				
Mezquital....	379	5	Río.....	271	3		
S. Gerónimo de			Sta. María Has-				
Aldama.....	389	3	tahuacan.....	442	6		
San Ignacio de			Signinan.....	13	13		
Piaxtla.....	403	9	Silao.....	251	5		
<i>S. Juan Bautis-</i>			Simojovel.....	213	7		
<i>ta de Tabasco</i> ...	144	1 y 2	Sinaloa.....	402	5		
S. Juan de los			Sisal.....	155	6		
Lagos.....	42	6	Sombrerete ó Vi-				
S. Juan de los			lla de Herrera.	340	3		
Llanos.....	116	13	Soto la Marina.	290	14		
S. Juan del Río			Sultepec.....	66	5		
(Durango)....	379	2	Tacámbaro, par-				
S. Juan del Río			tido.....	18	23		
(Querétaro)...	234	3	Tacotalpa.....	129	4		
<i>S. Luis de la Paz</i>	244	1	Tamazula... ..	381	9		
<i>S. Luis Potosí.</i>	270	1 y 2	Tancanhuitz ..	274	11		

<i>De México á:</i>		Págs. Núms.	<i>De México á:</i>		Págs. Núms.
Tancítaro	15	16	Tlajomulco	44	11
Tapachula	212	3	Tlalpan	438	1
Taxco	92	4	Tlaltenango	343	9
Teapa	144	3	Tlapa	94	14
Teccali	114	4	Idem	95	15
Tehuacan	116	15	Idem	95	16
<i>Tehuantepec</i>	203	1	Tlasasalca, parti-		
Tekash	155	5	tido	12	9
Telchac, puerto			Tlatlauquitepec	119	24
y vigía	156	10	<i>Tlaxcala</i>	229	1
Teloloapan	94	10	Tlaxco	230	3
Idem	94	11	Tochimilco	115	9
Idem	94	12	<i>Toluca</i>	63	1
Temascaltepec . .	68	11	Tula (México). . .	66	6
Tenancingo	70	15	Tula (Tamauli-		
Tenango del Va-			pas)	288	5
lle	76	39	Tulancingo	67	7
Teocaltiche	42	7	Tulyehualco . . .	443	9
Teotihuacan . . .	71	20	Turindaro	11	8
Teotitlan del Va-			Tuxpan	130	10
lle (*)	191	6	Tuxtla	213	5
Tepatitlan	43	8	<i>Ures</i>	407	1
Tepeaca	115	10	Uruapan, parti-		
Tepecuacuilco . .	93	6	do	10	5
Tepexi	118	23	Valladolid (Yu-		
Tepic	49	20	catan)	154	4
Teposcolula . . .	192	10	Valle de Santi-		
Tesiutlan	119	25	ago	251	7
Tesmclucan	114	3	Valle de Temas-		
Tetela del Oro . .	117	18	caltepec	69	12
Texcoco	65	3	Venado	272	5
Tinguindin	17	20	<i>Veracruz</i>	127	1
<i>Tixtla de Guer-</i>			Idem	128	2
<i>rero</i>	90	1	Idem	128	3
Tlahuac	444	12	Idem	287	4
			Idem	287	4
			Villa Alta	192	9
			Villa de San Fe-		
			lipe	255	17
			Villagran ó Cer-		
			ro de Santiago . .	291	18
			Villanueva	344	11
			Villerias ó Al-		
			tamira	313	39

(*) Se ha tomado por equivocacion como cabecera de Distrito á Teotitlan del Vallo, no siendo sino Teotitlan del Camino el pueblo que tiene esta categoria, en consecuencia la distancia de 115 leguas que se puso en este itinerario; aunque es exacta respecto de Teotitlan del Valle, no lo es respecto de Teotitlan del Camino, que dista solo 13 leguas de Tehuacan, 68½ de México y como 40 de Oaxaca.

	Págs. Núms.			Págs. Núms.	
<i>De Pénjamo á:</i>			<i>De Puebla á:</i>		
Jerécuaro.....	268	55	Tochimilco	120	33
S. Pedro Piedra			Toluca.....	125	56
Gorda.....	269	61	Veracruz.....	124	53
<i>De Peñamillera á:</i>			Xonotla	122	43
Arroyo Seco... ..	242	35	Zacapoxtla ..	122	44
<i>De Peto á:</i>			Zacatlan	121	40
Bacalar.....	176	66	<i>De Puente Colorado á:</i>		
Idem.....	176	67	Tehuacan.....	125	58
<i>De Presidio del Norte á:</i>					
Paso del Norte.	399	45			
<i>De Puebla á:</i>					
Acatlan	122	45	<i>De Querétaro á:</i>		
Amozoc.....	119	29	Amealco	237	14
Atlixco	121	38	Cadereita.....	236	10
Chiautla	120	31	Charcas	238	20
Chietla	123	46	Guanajuato... ..	240	25
Cholula.....	120	30	Hacienda de la		
Huachinango..	122	41	Torre	238	19
Huexocingo . . .	119	26	Jalpan	237	12
Matamoras de			Idem	237	13
Izúcar.	120	32	Límites del Es-		
Mineral de Xi-			tado con el de		
huitlipa.....	123	50	México.....	238	17
Oaxaca	124	54	Idem	238	18
Olinalá	124	52	Mineral del Doc-		
Puente Colora-			tor	237	16
do.....	124	51	Morelia.....	240	26
S. Andrés Chal-			Puerto de Nieto	239	21
chicomula.....	121	35	S. Juan del Rio.	236	9
S. Juan de los			San Luis de la		
Llanos	121	37	Paz.	241	28
S. Martín Tex-			S. Luis Potosí.	239	22
melucan.....	119	27	Idem	239	23
S. Salvador el			San Miguel de		
Seco.....	121	36	Allende.....	237	15
Tecali.....	119	28	S. Pedro Toli-		
Tehuacan.	121	39	man	236	11
Tepeaca.....	120	34	Toluca (hay dos)	240	27
Tepeji de la Se-			Zacatecas.....	240	24
da	123	47			
Tetela del Oro.	122	42	R.		
Tesiutlan.....	123	49	<i>De Refugio á:</i>		
Tixtla de Guer-			Pinos	359	51
rero.....	125	55	<i>De Rio Grande á:</i>		
Tlatlauquitepec	123	48	Bahía del Espí-		
Tlaxcala	125	57	ritu Santo....	369	29
			Laredo.....	368	24

S.	Págs. Núms.	Págs. Núms.
<i>Del Saltillo á:</i>		<i>De S. Cristóbal de Chiapas á:</i>
Abasolo ó S. Vi-		Ocoatepec..... 219 32
cente..... 364 11		Palenque..... 217 18
Bejar..... 367 23		Pantepec..... 220 33
Candela..... 364 12		Pichucalco..... 216 17
Chihuahua..... 367 22		Quechula ó Que-
Durango..... 366 21		cholí..... 219 30
Guerrero..... 365 14		Rio Sesecapa.. 217 21
Matamoros... 366 17		San Bartolomé
Monclova..... 363 6		Ginebra ó Co-
Monterey..... 366 18		mistlahuacan... 220 36
Nadadores.... 364 10		S. Pablo Chal-
Parras..... 363 7		chiquitan..... 218 24
Presidio del Sa-		Santa Catarina
cramento..... 364 13		Panteló..... 218 23
Ramos Arispe. 363 5		Simojovel..... 216 16
S. Buenaventu-		Tabasco..... 224 44
ra..... 363 9		Idem..... 225 45
S. Fernando de		Tapachula... 215 12
Rosas..... 365 15		Tapalapa..... 220 34
S. Juan Bautis-		Tapilula..... 220 35
ta de Rio Gran-		Tecpatan ó Tec-
de..... 363 8		patl..... 219 29
Sta. Rosa..... 365 16		Tehuantepec... 225 46
Victoria..... 366 19		Tetúapan..... 220 38
Zacatecas... 366 20		Tonalá..... 217 22
<i>De S. Andrés Chalchicomula á:</i>		Tuxtla, distrito. 216 14
Perote..... 125 59		Tuxtla Chico.. 217 20
Veracruz..... 126 62		Veracruz..... 221 42
<i>De S. Cristóbal de Chiapas á:</i>		Yalisjao..... 217 19
Ayutla..... 221 40		Zayula..... 218 27
Chicoasen... 218 25	<i>De S. Felipe á:</i>	San Luis de la
Chilon..... 216 15		Paz..... 268 58
Coapilla..... 219 31	<i>De S. Ignacio á:</i>	
Comitan..... 216 13		La Sierrita... 436 5
Copainalá.... 219 28	<i>De San Juan Bautista de Tabasco á:</i>	
Escuintla.... 221 41		Balancan..... 145 6 y 7
Guatemala... 223 43		Camalcalco... 146 9
Ishuatan..... 220 37		Cunduacan... 148 20
Mapastepec... 218 26		Escobas..... 147 12
Mérida de Yu-		Frontera..... 146 10
catan..... 226 48		Idem..... 146 11
Oaxaca..... 226 47		Huimanguillo.. 146 8
Ocoingo..... 221 39		Jalapa..... 148 23
		Jalpa..... 148 21

	Págs. Núms.			Págs. Núms.	
<i>De S. Juan Bautista de Tlaxcala á:</i>			<i>De S. Luis Potosí á:</i>		
Macuspana....	148	24	Real de Catorce	275	16
Mérida.....	147	15	Rio Verde.....	276	18
Nacajuca.....	148	19	San Luis de la Paz.....	283	39
S. Cristóbal de Chiapas.....	147	14	San Nicolás de los Montes....	278	26
Tacotalpa.....	148	22	Santa María del Rio.....	275	13
Teapa.....	145	4 y 5	Tampico.....	279	29
Tehuantepec...	147	16	Idem.....	282	35
Usumacinta....	149	25	Idem.....	282	36
Veracruz.....	147	13	Tancanhuitz ..	277	20
<i>De S. Juan del Rio (Durango) al:</i>			Valle de S. Francisco.....	279	27
Chorro.....	387	37	Venado.....	275	15
<i>De S. Luis de la Paz á:</i>			Victoria.....	279	31
Colonia de la Purísima de Arista	246	11	Zacatecas....	280	32
Idem de S. Ciro de Albercas...	247	12	<i>De S. Miguel de Allende á:</i>		
Idem de Sta. Rosa de Uraga...	246	10	Xichú.....	268	56
Guanaxuato...	247	14	<i>De Sta. Anna de Tamaulipas á:</i>		
Jacala.....	246	9	Los Esterillos.	330	103
Querétaro.....	247	13	<i>De Sta. Rosa Uraga á:</i>		
S. Luis Potosí.	247	15	La colonia de la Purísima Arista	248	18
Toluca.....	247	16	La de S. Ciro de Albercas.....	238	19
Victoria.....	248	17	<i>De Silao á:</i>		
<i>De S. Luis Potosí á:</i>			S. Pedro Piedra Gorda.....	268	57
Aguascalientes.	280	33	<i>De Sotula á:</i>		
Ciudad del Maiz	276	19	Bacalar.....	171	62
Ciudad de Valles.....	277	21	Peto.....	171	63
Colonia de San Ciro de Albercas.....	274	28	Tekash.....	171	64
Divina Pastora.	278	23	Idem.....	171	65
Durango.....	283	38	T.		
Guadalcázar...	275	14	<i>De Tacotalpa á:</i>		
Guanaxuato...	279	30	Macuspana....	149	27
Matehuala....	277	22	<i>De Tampico á:</i>		
Monterey.....	283	37	Ciudad del Maiz	327	96
Nueves Gamotes.....	278	24	S. Luis Potosí, por el rio Pánuco y despues por tierra.....	327	97
Ojo Caliente...	276	17	Tula.....	327	94
Palma.....	278	25			
Querétaro....	281	34			

	Págs. Núms.			Págs. Núms.	
<i>De Taxco á:</i>			<i>De Tixtla á:</i>		
Venta de la Ne- gra.....	103	46	Chilapa.....	99	30
<i>De Tehuacan á:</i>			Cocula.....	99	27
Huajuapan....	201	26	Huitzucó.....	98	26
<i>De Tehuantepec á:</i>			Iguala.....	98	24
Antiguo MalPa- so.....	206	8	Morelia.....	101	38
Hacienda del Ro- sario.....	205	6	Oaxaca.....	101	41
Oaxaca.....	207	12	Ometepec.....	100	34
Quezaltenango..	204	5	Puebla.....	101	40
Río Goatzacoal- cos.....	206	7	S. Márcos....	99	28
S. Cristóbal de Chiapas.....	207	11	Taxco.....	98	23
Sta. María Chi- malapa.....	206	9	Teloloapan....	99	29
Veracruz.....	206	10	Tepecoacuilco..	98	25
<i>De Tekash á:</i>			Tlapa.....	99	31
Bolonchenticul..	173	70	Toluca.....	101	39
Peto.....	173	69	Zacatula.....	100	37
<i>De Teloloapan á:</i>			<i>De Tizimin á:</i>		
Axuchitlan... .	103	44	Río Lagartos..	168	53
Pungarabato... .	88	87	Yalajau, puer- to.....	169	54
<i>De Temascaltepec á:</i>			Idem.....	169	55
Tepantitlan....	87	85	<i>De Tlasascalca á:</i>		
<i>De Tenango á:</i>			Pátzcuaro.....	38	74
Puente de Ixtla..	87	83	Idem.....	38	75
<i>De Tepeaca á:</i>			<i>De Tlaxcala á:</i>		
Acatlan.....	126	63	Huamantla... .	231	5
<i>De Tepecoacuilco á:</i>			Hucyotlipan ..	231	7
Pungarabato ..	108	57	Puebla.....	231	8
<i>De Teme lucan á:</i>			Tlaxco.....	231	6
Atlixco.....	126	60	Toluca.....	232	10
<i>De Texcoco á:</i>			Veracruz.....	232	9
Tulancingo....	86	80	<i>De Toliman, S. Pedro, á:</i>		
<i>De Ticul á:</i>			Puerto de Tam- pico.....	242	36
Bolonchenticul..	174	72	<i>De Toluca á:</i>		
Mashcanú....	174	73	Actopan.....	79	54
Tekash.....	173	71	Amacuasac....	81	66
<i>De Tixtla á:</i>			Apan.....	79	52
Acapulco.....	98	22	Atitlaquia....	80	58
Axuchitlan....	100	35	Chalco.....	80	60
Idem.....	100	36	Cuautla More- los.....	78	48
Ayutla.....	99	32	Cuernavaca... .	77	43
Idem.....	100	33	Guanajuato... .	85	76
			Huexutla.....	78	45
			Ixmiquilpan... .	80	57
			Ixtla, Puente de	78	50

	Págs. Núms.			Págs. Núms.	
<i>De Toluca á:</i>			<i>De Tuxpan á:</i>		
México en Dili- gencia.....	86	78	Idem.....	142	44
Mexitlan....	80	61	Idem.....	142	45
Morelia.....	85	75	Pueblo viejo de Tampico.....	143	48
Otumba.....	81	63			
Pachuca.....	79	53	U.		
Puebla.....	83	70	<i>De Ures á:</i>		
Querétaro, ...	85	73	Alamos.....	410	13
San Luis Potosí	85	74	Altar.....	411	15
Sultepec.....	78	49	Arizpe.....	410	10
Taxco.....	82	67	Chihuahua....	413	19
Idem.....	83	68	Culiacan.....	413	18
Teloloapan....	83	69	Guaymas.....	410	12
Tepetongo....	81	65	Hermosillo ó Pi- tic.....	410	11
Texcoco.....	78	47	Placeres de oro de la Alta Cali- fornia.....	411	16
Tixtla de Guer- rero.....	84	61	Presidio de Bue- navista.....	413	17
Tlaxcala.....	86	77	Sahuaripa....	410	14
Tula.....	78	46	San Francisco, puerto de la Al- ta California..	413	21
Tulañcingo....	77	44	Sta. Fé de Nue- vo-México....	413	20
Valle de Temas- caltepec.....	79	51			
Veracruz.....	84	72	V.		
Yahualica....	81	62	<i>De Valladolid [Yucatan] á:</i>		
Zacualtipan...	79	55	Antigua vigía del Cuyo.....	170	59
Zempoala.....	81	64	Bacalar y rio Walis.....	175	79
Zimapan.....	80	56	Cabo Catoche..	175	77
Zumpango....	80	59	Espita.....	170	58
			Soñata.....	170	61
<i>De Tonalá á:</i>			Tizimin:.....	169	56
Dolores.....	208	14	Idem.....	169	57
Tapana.....	207	13	Vigía de Holko- ba.....	177	82
<i>De Torreón, hacienda. á:</i>			Yalajau, puerto	170	60
Agua del Perro.	398	40			
<i>De Tula (México) á:</i>			<i>De Veracruz á:</i>		
Zimapan.....	87	84	Campeche.....	135	22
<i>De Tula (Tamaulipas) á:</i>			Idem.....	135	23
Matchuala....	326	91			
Rio Verde.....	327	95			
<i>De Tulancingo á:</i>					
Huachinango..	87	82			
Huexutla.....	87	81			
<i>De Tuxpan á:</i>					
Jalapa.....	143	46			
Idem.....	143	47			
Puebla.....	141	42			
Idem.....	142	43			

<i>De Veracruz á:</i>		<i>De Victoria á:</i>	
	Págs. Núms.		Págs. Núms.
Córdova	133 16	Jaumave	314 47
Cosamaloapan	132 13	Linares	319 79
Jalapa	132 14	Llera	315 51
Mérida	136 25	Matamoros	316 61
Oaxaca	136 26	Mier ó el Canta-	
Orizava	132 15	ro	317 64
Perote	134 19	Miquihuana	315 50
Idem	134 20	Monterey	320 80
Pueblo Viejo de		Morelos ó Bal-	
Tampico	131 12	tazar	319 77
S. Andrés Chal-		Nuevo Laredo	317 66
chicomula	134 18	Padilla	315 54
S. Antonio Hua-		Palmillas	314 48
tusco	134 21	Reynosa	317 62
S. Cristóbal de		Saltillo	320 81
Chiapas	137 27	Idem	320 82
S. Juan Bautis-		S. Antonio Tan-	
ta de Tabasco	136 24	casnegui	319 74
S. Juan Cosco-		San Carlos	316 60
matepec	133 17	S. Luis Potosí	322 84
Tuxpan	131 11	San Nicolás	318 70
<i>De Victoria á:</i>		Sta. Bárbara	319 78
Abasolia ó San-		Soto la Mari-	
tillana	316 56	na	315 55
Aldama ó Presas	318 73	Tampico	318 71
Altamira ó Vi-		Tula	314 46
llerias	318 72	Veracruz	322 75
Bejar	320 83	Villagran ó Cer-	
Bustamante ó		ro de Santiago	316 59
mineral de In-		Ximenez ó San-	
fantes	315 49	tander	316 57
Burgos	318 69		
Camargo	317 63		
Casas ó Croix	315 53		
Cruillas	318 68		
Escandon ó Xi-			
cotencatl	319 76		
Fernandez ó S.			
Fernando	318 67		
Güemes	315 52		
Guerrero ó Re-			
villa	317 65		
Hidalgo ú Ho-			
yos	316 58		
Horcacitas ó			
Magitzcatzin	319 75		

X.

De Xaltiangüis á:

La cumbre del	
cerro del Pere-	
grino	112 61
Tierra Colora-	
da	111 60

De Ximenez ó Santander á:

Burgos	325 88
Cruillas	325 87
Linares	325 89

	Págs.	Núms.		Págs.	Núms.
Y.					
<i>De Yuririapúndaro al:</i>					
Límite con Michoacan	269	59			
Z.					
<i>De Zacatecas á:</i>					
Aguascalientes.	358	48			
Ahualulco	354	41			
Angelos	354	40			
Chalchihuites	348	27			
Chihuahua	358	50			
Cuencamé	355	42			
Durango	357	45			
Estanzuela	352	36			
Fresnillo	345	12			
Guadalajara	355	43			
Idem	356	44			
Guadalupe	346	22			
Guanaxuato	358	49			
Jalpa	351	33			
Jerex	346	18			
Juchipila	346	20			
Mazapil	345	16			
Mezquital del Oro	353	39			
Momax	353	37			
Monte Escobedo	350	31			
<i>De Zacatecas á:</i>					
Moyahua	353	38			
Nieves	345	14			
Nochistlan	345	17			
Pinos	345	15			
Refugio	351	32			
Rio Grande	349	28			
Sain Alto	348	26			
Saltillo	357	47			
S. Luis Potosí	357	46			
S. Miguel Mezquital	349	29			
Sombrecete	345	13			
Tepechitlan	352	34			
Tepetongo	350	30			
Teul	352	35			
Tlaltenango	346	19			
Valparaiso	347	25			
Veta Grande	347	23			
Villa de Cos	347	24			
Villanueva	346	21			
<i>De Zapotlan el Grande á:</i>					
Colima	62	69			
Quitupan	61	67			
<i>De Zitácuaro á:</i>					
Laguna de la Cuajada	38	73			
Tacámbaro	37	69			
<i>De Zocuapa á:</i>					
Tonalá	208	15			

APENDICE.

Catálogo alfabético de los minerales	445
Postas de las diligencias	456
Noticia de las líneas telegráficas	459

NOTA.—Habiendonos concedido el Supremo Gobierno la propiedad de esta obra, de conformidad con el art. 2.º de la ley de 3 de Diciembre de 1846, como consta de su decreto de 3 de Octubre del presente año; nadie podrá reimprimirla sin nuestro consentimiento.

FE DE ERRATAS.

<u>Págs.</u>	<u>Líns.</u>	<u>Dice.</u>	<u>Debe decir.</u>
7	18	Ucareo, idem	Ucareo, camino carretero.
id.	33	núm. 82	núm. 78.
8	19	Pátzcuaro	Pátzcuaro.
9	13	Zinzunsan	Tzinzunzan.
13	6	Caro	Caro.
id.	7	Puerto de Huardo	Puerto de Huacáo.
id.	22	Cojucumatlan	Coshumatlan.
id.	32	Copacuaro	Capácuaro.
15	24	Indameo	Undameo.
18	19	102	112
22	2	42 $\frac{1}{4}$	40 $\frac{1}{2}$
27	9 y 10	entre	en
38	6	Juan Francisco	San Francisco
39	9	Cuatitlan	Cuautitlan
id.	27	42	42 $\frac{1}{2}$
41	8	Tlayocupan	Tlayacapan
44	21	San Cruz	Santa Cruz
48	15	Tepospicaloya	Tepospisaloya
49	10	4	5
52	12	Teocaltiche.... 5	Teocaltiche.... 6
id.	16	Véase el núm. de Jalisco	Véase el núm. 1 de Jalisco.
id.	19	al O. SO.	al E. SE.
56	21	Pihano	Pihuamo
57	15	Mochiltitlic	Mochititlic

<u>Págs.</u>	<u>Líns.</u>	<u>Dice.</u>	<u>Debe decir.</u>
id.	23	Posole está situado á las márgenes del rio de las Cañas, &.	Posole, está situado á las márgene del rio de San Pedro.
id.	27	Acaponeta	Acaponeta: A cuatro leguas de est punto se halla el rancho de la Bayona, á la margen izquierda de rio de las Cañas, que es límite d Jalisco con Sinaloa.
64	34	Alpuyaca	Alpuyeca
67	12	Xinguirucan al SE.	Zinguilucan al SO.
71	20	Irola	Irolo
72	5	Cuatitlan	Cuaatitlan
73	18	Cuantenca	Cuautenca
76	26	33	37½
id.	30	Chinahuapan	Chignahuapan
79	9	E. EN.	E. NE.
id.	12	21	21½
82	33	26	27
86	27	31	31½
91	23	63¼	68¼
92	7	3 10	2 20
95	36	78½	78½
96	16	77½	77¼
id.	22	Tepachutco	Tepachuleo
97	10	2. ° De la capital á las cabeceras &c.—Bórrese de aquí y póngase en la pág. 98, antes del núm. 22.	
98	Despnes de la última línea debe ponerse: Huitzuco.... 4 29½		
99	27	Tixsla	Tixtla
100	17	Chalpatlaha	Chalpatlahua
id.	27	41½	41¼
101	2	Huitzuco.... 4 29½	Bórrese, porque está de mas.
id.	22	Tepexuma	Tepejojuma
id.	25	Pnebla	Puebla
102	6	Huantliya	Huautliya
103	28	4	5
104	29	32	32½
107	11	Patatlan	Petatlan
114	3	Al O.	Al E.
117	3	11	13
id.	16	La hacienda de San Felipe	pueblo de San Felipe
128	7	Medellin al NO. 5	Medellin al SO. 3
id.	11	Vergara al NO.... 6	Vergara al NO.... 1
129	7	Tejeira	Tejeria
136	24	(Jitbalché)	(Jitbalché)

<u>Lins.</u>	<u>Dice.</u>	<u>Debe decir.</u>
12	285	282
20	(Cansabcab)	(Cansahcab)
11	Acaclauca	Taclautla
17	Yayacatlan	Jayacatlan
12	Hacochahuaya	Tlacochahuaya
32	Cabecera de distrito	Del Valle

[Véase la nota puesta en el Índice pág. 471]

11 y 12	Mihatlan	Miahuatlan
4	11 $\frac{3}{4}$	11 $\frac{1}{4}$
33	Tamjuco	Tanjuco
10	86	85
32	21 $\frac{1}{4}$	21 $\frac{1}{2}$
9	25	35
33	Iedebé	Indebé
23	Asietos	Asientos.
3	Chischulub	Chicshulub
28	Gristóbal	Cristóbal

los pliegos 45 y 46 dice en las páginas 345, 346, 347, 348, 349, 350, 351, 353, 354, 355, 356, 357, 358, 359, 360.

se 353, 354, 355, 356, 357, 358, 359, 360, 361, 362, 363, 364, 365, 366, 368.

NOTA.

Con esta entrega que recibirán nuestros suscritores grátiis, concluye esta en ella verán la estension que se le ha dado respecto de lo ofrecido en el p ma. No descamos mas en compensacion, que nos favorezcan, remitién las correcciones que hagan de los errores que dicha obra hubiere sacado.

GENERAL BOOKBINDING CO.

17147 015

A

1919

QUALITY CONTROL MARK



